








Parque nacional Huascarán

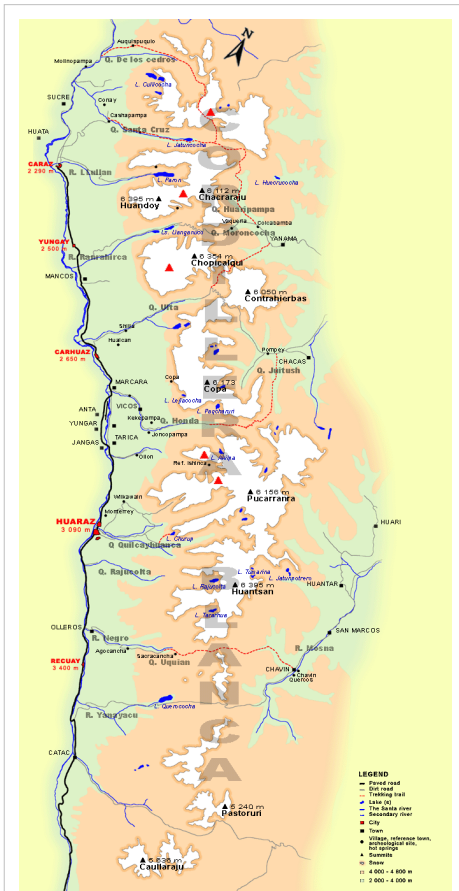
Parque Nacional Huascarán	
Categoría UICN II (Parque nacional)	
	
Laguna Parón y nevado Pirámide	
Situación	
País	 Perú
División	 Ancash
Coordenadas	9°19'59.988"S 77°24'0"O
Datos generales	
Administración	Sernamp
Grado de protección	Parque Nacional
Fecha de creación	1 de marzo de 1975
Nº de localidades	9
Superficie	340.000 ha ^[1]
Sitio web	[2]
	
Parque Nacional Huascarán	

Parque Nacional Huascarán	
	
Nombre descrito en la <i>Lista del Patrimonio de la Humanidad</i> . ^[3]	
	
Nevado Huascarán da su nombre al parque natural que tutela.	
Coordenadas	9°19'59.988"S 77°24'0"O
País	 Perú
Tipo	Natural
Criterios	VII, VIII
N.º identificación	333 ^[4]
Región	Latinoamérica y Caribe
Año de inscripción	1985 (IX sesión)

El **Parque Nacional del Huascarán** se encuentra en la cordillera Blanca, en la sierra central del Perú, en las partes altas del callejón de Huaylas y de la Sierra Oriental de Áncash de la región de mismo nombre.

Geografía

Situación y características generales



Parque nacional Huascarán indicado por el color rosado

El parque nacional del Huascarán se encuentra en la sierra central del Perú. Ubicado enteramente en el departamento de Áncash y comprendiendo a las provincias de Asunción, Carhuaz, Huaraz, Huari, Huaylas, Marizcal Luzuriaga, Pomabamba, Recuay y Yungay. Se extiende sobre 3.400 km² (340.000 hectáreas) con una extensión de 158 km de longitud de norte a sur, y 34 km de este a oeste. Se encuentra a pocos kilómetros al norte de la Zona Reservada de la Cordillera del Huayhuash.

Patrimonio de la Humanidad

En 1985, la Unesco lo declaró *Patrimonio Natural de la Humanidad* estando incluido en la lista de Patrimonio de la Humanidad y antes, como núcleo de la *Reserva de la Biosfera de la Humanidad* en 1977.

Protección

Su protección fue dispuesta por el gobierno peruano en 1975 con el objetivo principal de proteger la flora y la fauna silvestres, las formaciones geológicas, los restos arqueológicos y las bellezas panorámicas de la Cordillera Blanca, favoreciendo la investigación científica de los recursos naturales y culturales.


Con el turismo, se pretende generar riqueza entre los habitantes de la zona de amortiguamiento del Parque. El Parque Nacional Huascarán es un territorio de vida natural sin interferencias externas, integrado por

un conjunto de ecosistemas únicos y variados. Se encuentra ubicado en la Cordillera Blanca, que es a su vez la cordillera tropical más alta del mundo por estar más cerca que otras de la línea ecuatorial. Se encuentra el departamento de Huaraz a los 4500 msnm.

Variedad de alturas

El Parque Nacional Huascarán se sitúa entre la cordillera Blanca (la cordillera tropical más alta del mundo) y la cordillera Negra. Posee cimas de entre 4000 y 6768 msnm, lo que convierte este lugar en una de las cadenas montañosas más altas del mundo.

El Huascarán, localizado en la Provincia de Yungay de 6746 msnm, es la cima más alta del Perú, cuyo topónimo proviene de la lengua quechua que significa 'Cadena de montañas', da su nombre a este parque en el que se alzan sobre los glaciares numerosas otras cumbres, entre las que destacan los nevados de Alpamayo, Chopicalqui, Huantsan, Tunsho, Shapraraju, Pishqo, Huandoy, Rurimachay, Taulliraju, Palcaraju o Cojup, Copa, Santa Cruz, Pomabamba, y la Pirámide.



Oso de anteojos.

Glaciares, lagos y ríos

Marcado por cañones profundos, el parque es un paraíso de flora y fauna además de las numerosas ruinas precolombinas de la Cultura Chavín. Las 340 000 ha de este parque contienen además 663 glaciares, 296 lagunas y 41 ríos afluentes de tres ríos importantes, el Santa, Pativilca, y Marañón. Las lagunas más importantes son Llanganuco y Parón.

Clima

El clima está marcado por dos etapas durante el año. Este depende de dos grandes factores: los vientos húmedos y tibios provenientes de la cuenca amazónica, que generan abundantes lluvias durante los meses de diciembre a marzo; y una marcada estación seca, entre mayo y octubre, con días soleados que alcanzan los 25 °C y noches de intenso frío en las que son frecuentes las heladas y temperaturas inferiores a los 0 °C. pero se recomienda informarse de las condiciones climáticas antes de viajar ya que los problemas ambientales de calentamiento global han hecho variar las épocas de lluvia y de sequía.

Flora

Se definen siete áreas diferentes que contienen una gran variedad de microclimas. Eso configura una gran diversidad de vegetación. Se han detectado 779 especies altoandinas, que incluyen 340 géneros y 104 familias.

En esta variedad vegetal la familia de las Bromeliáceas está representada por la Puya (*Puya raimondii*), una especie que se caracteriza por tener la inflorescencia más grande que se conoce en todo el planeta. También hay bosques de queñual (*Polylepis* spp.) y abundantes gramíneas.^[5]


Fauna

Junto a esta variedad vegetal existen muchas especies de fauna todavía no inventariada ni suficientemente estudiada. Algunos datos apuntan a la existencia de 112 especies de aves de 33 familias, como por ejemplo el cóndor andino (*Vultur gryphus*), el pato de los torrentes (*Merganetta armata*), y la perdiz de puna (*Tinamotis pentlandii*), entre otras.

Hay ocho géneros de diez especies distintas de mamíferos. Entre las especies amenazadas encontramos el gato montés (*Oncifelis colocolo*), el gato andino (*Leopardus jacobitus*), el oso de anteojos (*Tremarctos ornatus*), la taruca (*Hippocamelus antisensis*) y la vicuña (*Vicugna vicugna*).



Nevado Taulliraju.



Lagunas de Llanganuco 3860 m.s.n.m. Otro de los atractivos del Parque Nacional Huascarán.

Fuentes y contribuyentes del artículo

Parque nacional Huascarán *Fuente:* <http://es.wikipedia.org/w/index.php?oldid=57180032> *Contribuyentes:* 3coma14, AVIADOR, Airunp, Amadís, Arístides Herrera Cuntti, Ascánder, Aukicha, Banfield, CHUCAO, Cbrescia, Croquant, Davidsevilla, Deleatur, Dodo, Draxtreme, Ecemaml, Edslov, Edubucher, EdwinJs, Explorador26, Farid91 8, Foundling, Giamarco562, Huhsunqu, Jjvaca, Keres, Khiari, Kike GL, Manuel González Olaechea y Franco, Manxuc, Martínhache, Natrix, Nerêo, Netgrino, Nicop, Nilfanion, Ondando, Rapido987, SITOMON, Savh, Sayri, Tano4595, Trilobite, Urdangaray, Xiemenex116, Yungaype, 67 ediciones anónimas

Fuentes de imagen, Licencias y contribuyentes

Archivo:Paron Lake.jpg *Fuente:* http://es.wikipedia.org/w/index.php?title=Archivo:Paron_Lake.jpg *Licencia:* Creative Commons Attribution-Share Alike *Contribuyentes:* Alberto Cafferata

Archivo:Flag of Peru.svg *Fuente:* http://es.wikipedia.org/w/index.php?title=Archivo:Flag_of_Peru.svg *Licencia:* Public Domain *Contribuyentes:* User:Dbenbenn

Archivo:Escudo de armas de Áncash.JPG *Fuente:* http://es.wikipedia.org/w/index.php?title=Archivo:Escudo_de_armas_de_Áncash.JPG *Licencia:* Public Domain *Contribuyentes:* Wikipervian

Archivo:Peru location map.svg *Fuente:* http://es.wikipedia.org/w/index.php?title=Archivo:Peru_location_map.svg *Licencia:* Creative Commons Attribution-Sharealike 3.0 *Contribuyentes:* Peru_(Template).svg: Huhsunqu derivative work: Spischot

File:Cercle rouge 50%.svg *Fuente:* http://es.wikipedia.org/w/index.php?title=Archivo:Cercle_rouge_50%.svg *Licencia:* Public Domain *Contribuyentes:* Finnwind, PoM, Rimshot, Rocket000, STyx, Wikid77, ZooFari

Archivo:UNESCO logo.svg *Fuente:* http://es.wikipedia.org/w/index.php?title=Archivo:UNESCO_logo.svg *Licencia:* Public Domain *Contribuyentes:* Flag_of_UNESCO.svg: User:Madden derivative work: Beao

Archivo:Welterbe.svg *Fuente:* <http://es.wikipedia.org/w/index.php?title=Archivo:Welterbe.svg> *Licencia:* Public Domain *Contribuyentes:* UNESCO; Designer: Michel Olyff. Original uploader was Blasewitzer at de.wikipedia. Later version(s) were uploaded by Hk kng at de.wikipedia.

Archivo:Nevado Huascarán.jpg *Fuente:* http://es.wikipedia.org/w/index.php?title=Archivo:Nevado_Huascarán.jpg *Licencia:* Public Domain *Contribuyentes:* Maurice Chédel

Archivo:ImaV-CORBLA.gif *Fuente:* <http://es.wikipedia.org/w/index.php?title=Archivo:ImaV-CORBLA.gif> *Licencia:* Creative Commons Attribution-Sharealike 3.0,2.5,2.0,1.0 *Contribuyentes:* will0207

Archivo:Brillenbär.jpg *Fuente:* <http://es.wikipedia.org/w/index.php?title=Archivo:Brillenbär.jpg> *Licencia:* GNU Free Documentation License *Contribuyentes:* Albinfo, Cacophony, Nordelch, Raphael17

Archivo:Tauilliraju.JPG *Fuente:* <http://es.wikipedia.org/w/index.php?title=Archivo:Tauilliraju.JPG> *Licencia:* GNU Free Documentation License *Contribuyentes:* Florian Ederer

Archivo:Laguna Llanganuco-Huaraz Peru.jpg *Fuente:* http://es.wikipedia.org/w/index.php?title=Archivo:Laguna_Llanganuco-Huaraz_Peru.jpg *Licencia:* GNU Free Documentation License *Contribuyentes:* Bernd Wolniczak

Archivo:Commons-logo.svg *Fuente:* <http://es.wikipedia.org/w/index.php?title=Archivo:Commons-logo.svg> *Licencia:* logo *Contribuyentes:* SVG version was created by User:Grunt and cleaned up by 3247, based on the earlier PNG version, created by Reidab.

Licencia

Creative Commons Attribution-Share Alike 3.0 Unported
//creativecommons.org/licenses/by-sa/3.0/