



തിരുവിതാംകൂർ

ഭൂമിശാസ്ത്രം.

രണ്ടാംഭാഗം (നാലാം ക്ലാസ്സിലേയ്ക്കു്.)

(1111-ൽ പുതുക്കി പരിശോധിച്ചു് പരിഷ്കരിച്ച പതിപ്പു്.)

സി. ആർ. കൃഷ്ണപിള്ള ബി. എ., എൽ. റി.





ഭൂമിശാസ്ത്രപുസ്തകങ്ങൾ.

പുസ്തകം നം.

അ. യു. ഗുണനാഥപിള്ള

ജ. എ. പാലക്കാട്

പേപ്പിലാൽ

തിരുവിതാംകൂർ

Araba Peking House

ഭൂമിശാസ്ത്രം.

Araba Peking House

രണ്ടാം ഭാഗം.

സി. ആർ. കൃഷ്ണപിള്ള ബി. എ., എൽ. റി.

പടങ്ങളോടുകൂടി

(1111-ൽ പുതുക്കി പരിശോധിച്ചു പരിഷ്കരിച്ചു പതിപ്പ്.)

എസ്. ആർ. ബുക്കഡിപ്പോ,  
തിരുവനന്തപുരം.

വില ചതുരം പ.



1111-ൽ പുതുക്കിയ

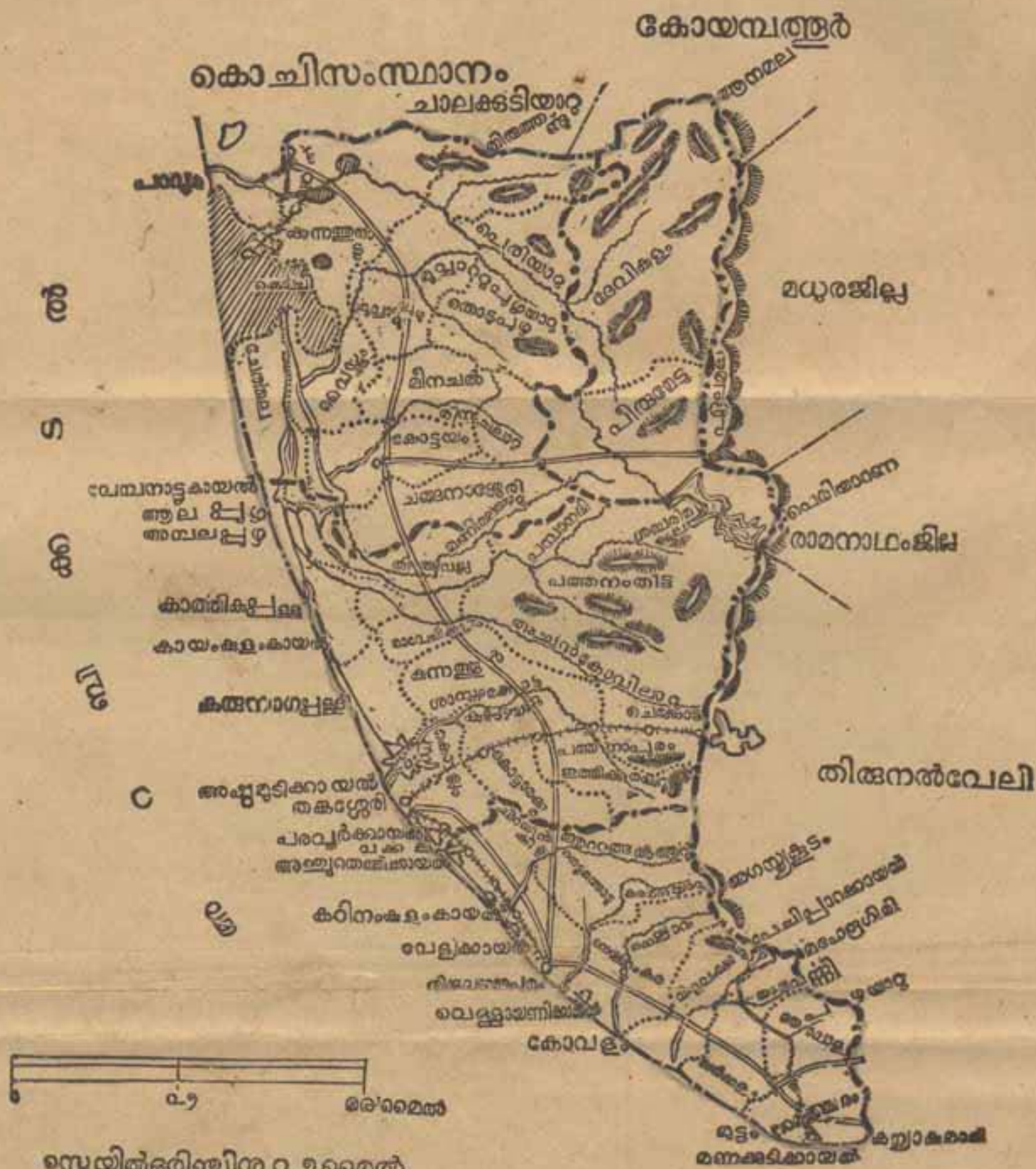
൫-ാം പതിപ്പ്—കാപ്പി ൫൦൦൦.

വി. വി. പ്രൈം—കൊല്ലം.

1112.



# തിരുവിതാംകൂർസംസ്ഥാനം



- സ്കെയിൽ: 2.5 മൈൽ  
 - - - - - സംസ്ഥാനത്തിന്റെ അതിർ  
 - - - - - ഡിവിഷൻ അതിർ  
 . . . . . താലൂക്ക് അതിർ  
 ~~~~~ നദി  
 (തൂണുകൾ) കായലും തോടും  
 ||||| റോഡ്  
 (ചിഹ്നങ്ങൾ) മറ്റു വിവിധ ചിഹ്നങ്ങൾ



തിരുവിതാംകൂർ

# ഭൂമിശാസ്ത്രം.

രണ്ടാം ഭാഗം.

അദ്ധ്യായം ൧.

സാധാരണസ്ഥിതി.

ഈ സംസ്ഥാനം ഇൻഡ്യയുടെ സ്വർഗ്ഗസ്ഥാനമാണെന്ന് ഭേദശബ്ദാരിയായ ഒരു മഹാൻ അഭിപ്രായപ്പെട്ടിട്ടുണ്ട്. പല രാജ്യങ്ങളിലും ചുറ്റിസ്സഞ്ചരിച്ചു, അവിടങ്ങളിലെ സ്ഥിതികളെ നല്ലവണ്ണം പശ്ചാലോചന ചെയ്തിട്ടുള്ള ഒരാളാണ് ഇദ്ദേഹം. കിടപ്പും, ശീതോഷ്ണാവസ്ഥയും, വിളവുകളും ജനങ്ങളുടെ സ്ഥിതിയും മറ്റും കാത്താൽ ഇൻഡ്യയെ കേവലം ഒരു രാജ്യമെന്നു പറഞ്ഞാൽ പോരാ; ഒരു പ്രത്യേക ഭൂഖണ്ഡമെന്ന പേരിനു ഇതിന് അർഹതയുള്ളതാണ്. ഇങ്ങനെയിരിക്കുന്ന ഇൻഡ്യയുടെ സ്വർഗ്ഗസ്ഥാനമാണ്, തിരുവിതാംകൂർ എന്നു പറയണമെങ്കിൽ എത്രമാത്രം പ്രകൃതിമാഹാത്മ്യം തിരുവിതാംകൂറിന് ഉണ്ടായിരിക്കണം. ഈ സംസ്ഥാനം സമുദ്രത്തിന്റേയും മലയുടേയും ഇടയ്ക്കു കിടക്കുന്നു. അതിനാൽ ഇവിടെ കുന്ന്, കുഴി, മൈതാനം മുതലായ പലവിധ പ്രദേശങ്ങൾ ഉണ്ട്. ആകെ സ്വഭാവം നോക്കിയാൽ ഈ സംസ്ഥാനത്തെ മുഴുവൻ രണ്ടുഭാഗങ്ങളായി ഗണിക്കാം.

- ൧. മിക്കവാറും പരന്ന പിടിഞ്ഞാറൻ തീരദേശം.
- ൨. കുന്ന് കുഴിയും ഇടകലൻ കിഴക്കൻ മലനാട്.

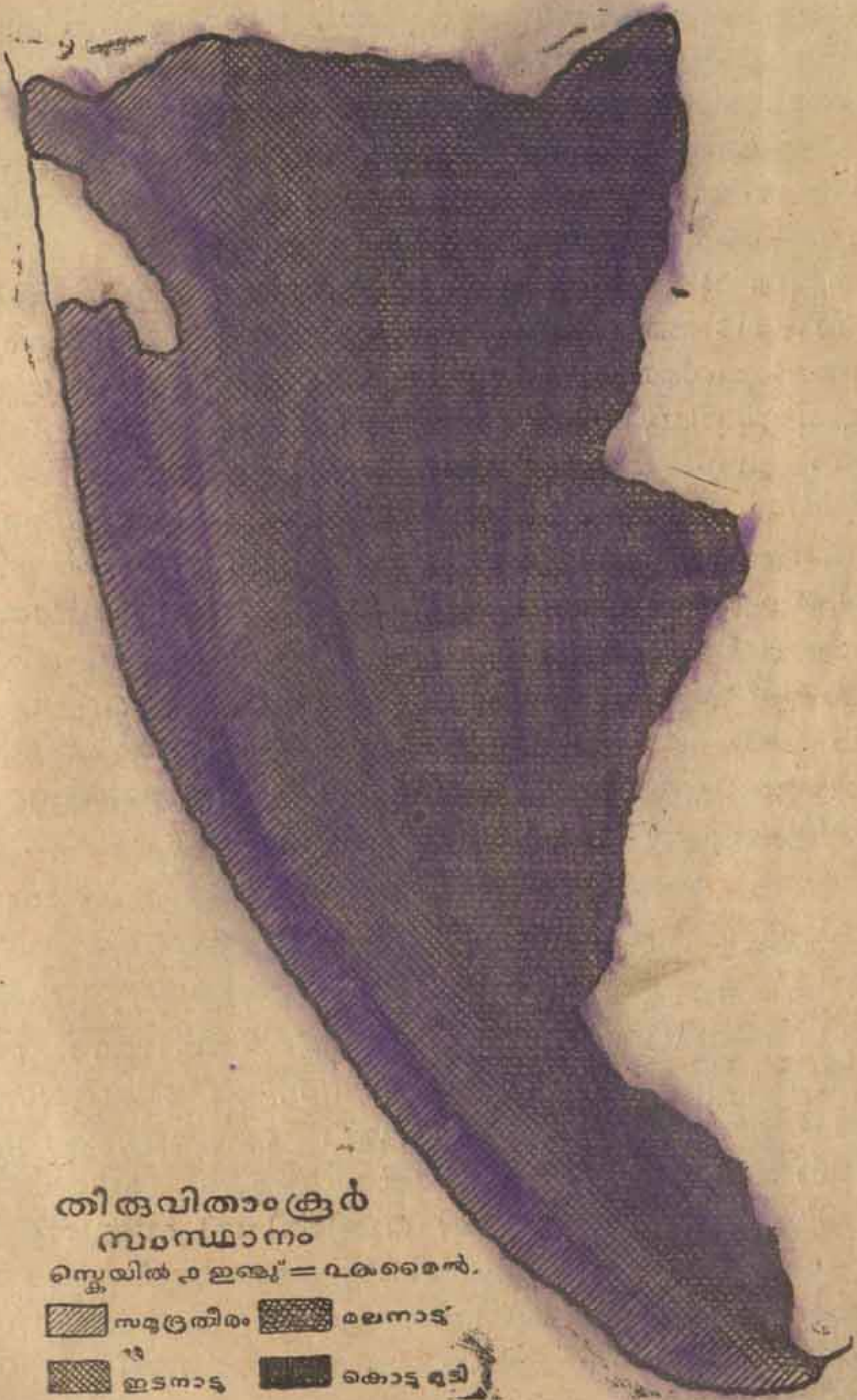
കടൽക്കരയിൽ നിന്നും ഉള്ളിലോട്ട് ഏകദേശം പത്തുമൈൽ വീതിയിൽ ഒരു അതിരൂ പിടിച്ചാൽ ഈ രണ്ടുഭാഗങ്ങളേയും മിക്കവാറും വേർതിരിക്കാവുന്നതാണ്. മലനാട്ടിനു തീരദേശത്തേക്കാൾ മൂന്നിരട്ടി വലിപ്പമുണ്ട്. തീരദേശത്തിന്റെ കിഴക്കുഭാഗവും മലനാട്ടിന്റെ പിടിഞ്ഞാറുഭാഗവും കൂട്ടിച്ചേർത്ത് ഇടനാട് എന്ന് ഒരു പ്രത്യേകഭാഗവും സങ്കല്പിക്കാവുന്നതാണ്.



ഇവയ്ക്കുള്ളിൽ ചിതറിക്കിടക്കുന്ന ആറ്, തോട്ട്, കായൽ മുതലായ ജലാശയങ്ങൾ വിശേഷമായ അലങ്കാരങ്ങൾ, ആണ്. ഭൂതലത്തിലെ വിളവുകളും ഒട്ടും അപ്രസിദ്ധങ്ങളല്ല. പടിഞ്ഞാറേ തീരം മുതൽ കിഴക്കോട്ട് തെങ്ങു്, കമുകു, പ്ലാവു്, മാവു് മുതലായ വൃക്ഷങ്ങളും നല്ലമുളക്, ഏലം, ഇഞ്ചി, തേയില മുതലായ ചെടികളും ഇവിടെ ധാരാളമായി ഉണ്ടാകുന്നു. ഇവിടത്തെ ജനങ്ങളുടെ ആകൃതി, പ്രകൃതി, ഗുണങ്ങൾ മുതലായവയും പ്രത്യേകരീതിയിലുള്ളവയാണ്. ചുരുങ്ങിയ വിധത്തിലുള്ള അന്നപാനാദികളും, വസ്രുധാരണം മുതലായ അലങ്കാരങ്ങളും, വിവാഹം മുതലായ സമുദായാചാരങ്ങളും, അയൽവാസികളുടെ സമ്പ്രദായങ്ങളിൽനിന്നു് എത്രയോ വ്യത്യസ്തങ്ങളായിരിക്കുന്നു. ഇങ്ങനെ പലവിധത്തിലും വിശേഷവിധിയോടുകൂടിയ ഒരു ചെറിയ രാജ്യമാകുന്നു ഇതു്. എവിടെ നോക്കിയാലും സഭാ പച്ചനിറത്തോടുകൂടിയ കാഴ്ചകൾ കാണാം. മനുഷ്യരുടെ ഉപജീവനത്തിനും സുഖാനുഭവത്തിനും ഉതകുന്നവയായ അനേകം സാധനങ്ങൾ ഇവിടെ വളരുന്നുണ്ടു്. ആകൃതിയിൽ ചെറുതെങ്കിലും ഇതു വളരെ പുരാതനമായിട്ടുള്ള സംസ്ഥാനമാണു്. പണ്ടുപണ്ടു ഏല്പിട്ടുത്തപ്പെട്ടിട്ടുള്ള വയം എല്ലാംകൊണ്ടും നന്നെന്നു പൊതുജനസമ്മതമുള്ള വയുമായ അനേക ചട്ടവട്ടങ്ങൾ ഇപ്പോഴും നടപ്പിലിരിക്കുന്നു. എന്നാൽ പഴയ ചട്ടവട്ടങ്ങളെ എല്ലാം സ്വീകരിച്ചിരിക്കുന്നു എന്നു പറവാൻ പാടില്ല. കാലദേശാനുകൂലമായ വിധത്തിൽ രാജ്യത്തിനും ജനങ്ങൾക്കും ശ്രേയസ്കരങ്ങളായ പല നവീനപരിഷ്കാരങ്ങളും പ്രചാരത്തിൽ വരുന്നുണ്ടു്. ഈ സംഗതികൾ വളരെ ശതവഷങ്ങളായി തുടരുന്നതുടരെ മഹാരാജാക്കന്മാരാൽ ഭരിക്കപ്പെട്ടുവരുന്ന തിരുവിതാംകൂറിനെ സന്ദർശിക്കുന്ന പാരദേശികനായ ഏതൊരാളിന്റെ മനസ്സിനെയാണു് വിസ്മയിപ്പിക്കാതിരിക്കുന്നതു്.

ഈ സംസ്ഥാനത്തിന്റെ ഇപ്പോഴത്തെ പേർ തിരുവിതാംകൂർ എന്നാകുന്നു. തിരുവിതാംകോട്ട് എന്നും പറയും. ഇതു് ശ്രീവാഴ്കോട്ടു്. (ചെല്ലശ്ചതുർത്തിന്റെ ഇരിപ്പിടം) എന്നതിന്റെ തരളവമാകുന്നു. ഇവ കൂടാതെ വഞ്ചിട്ടമി, വഞ്ചിദേശം, വേണാട്ടു്, തൃപ്പാപ്പൂർ രാമരാജ്യം, ധർമ്മമി എന്നു മറ്റു പേരുകളും ഉണ്ടു്. ഇംഗ്ലീഷുകാർ പറഞ്ഞു വരുന്ന ട്റാവൻകൂർ എന്നതു് “തിരുവിതാംകൂറിന്റെ” ഒരു രൂപഭേദമത്രേ. പരന്തരാമക്ഷേത്രം, കേരളം, മലബാർ, മലങ്കര എന്നിവ ഈ സംസ്ഥാനവും കൂടി ഉൾപ്പെട്ട മലയാളരാജ്യത്തിന്റെ ചൊതുപ്പേരുകൾ ആകുന്നു.





തിരുവിതാംകൂർ  
സ്വസ്ഥാനം

സെല്ലിൽ 'ഇ' = റെക്കർഡ്.

- 
-



### കിടപ്പും അതിരുകളും

ഇത് ഹിന്ദുക്കളുടെ ഇരിപ്പിടമായ ഭാരതഖണ്ഡത്തിന്റെ (ഇൻഡ്യാരാജ്യത്തിന്റെ) തെക്കേ അറ്റത്തു സഹ്യപർവതത്തിന്റെ പടിഞ്ഞാറുവശത്തു തെക്കുവടക്കായി കിടക്കുന്നു. ഇതിന്റെ കിഴക്കേ അതിർത്തി സഹ്യപർവതവും പടിഞ്ഞാറേതു സമുദ്രവുമാണ്. മധുര തിരുനൽവേലി ഈ ജില്ലകൾ പർവതത്തിന്റെ കിഴക്കുഭാഗത്തു കിടക്കുന്നു. വടക്കുവശവും മൂക്കാലും മലകളാണ്. മലകൾക്കപ്പുറം വടക്കു കോയമ്പത്തൂർജില്ലയും കൊച്ചിസംസ്ഥാനവുമാണ്. പടിഞ്ഞാറുവശം തെക്കോട്ടു പോകുംതോറും ക്രമേണ കിഴക്കോട്ടു ചരിഞ്ഞു ചരിഞ്ഞു തെക്കുകിഴക്കേ അറ്റം സമുദ്രത്തിലേയ്ക്ക് ഉന്തിനിലകുന്ന ഒരു കോടിയായി അവസാനിച്ചിരിക്കുന്നു. ഇതാണ് പ്രസിദ്ധപ്പെട്ട 'കന്യാകുമാരി' കോടി. ചുരുക്കിപ്പറഞ്ഞാൽ സംസ്ഥാനത്തിന്റെ വടക്കും കിഴക്കും മലകളും തെക്കും പടിഞ്ഞാറും സമുദ്രവും ആണ്. വടക്കുപടിഞ്ഞാറേക്കോണിൽ തിരുവിതാംകൂറിന്റെ ഒരു ചെറിയഭാഗം കൊച്ചിസംസ്ഥാനത്തിന്റെ ഉള്ളിൽ കടന്നു കിടക്കുന്നു. ആ കോണിൽതന്നെ ചിലേടത്തു കൊച്ചിയുടെ അംശങ്ങൾ തിരുവിതാംകൂറിന്റെ ഉള്ളിലും കിടപ്പുണ്ട്. കിഴക്കുവശത്തു ഏകദേശം മദ്ധ്യത്തിലായി മലകൾക്കപ്പുറത്തു തിരുവിതാംകൂറിന്റെ ഒരു ഭാഗം (ചെങ്കോട്ട) തിരുനൽവേലിയിൽ ഉന്തിനിലകുന്നു.

### വാസ്തീണ്ണത.

തെക്കേഅറ്റം മുതൽ വടക്കേഅറ്റംവരെയുള്ള നീളം ൧൭൨-മൈൽ ആകുന്നു. കൂടുതൽ വീതി ൫൫-മൈൽ ആണ്. വടക്കുനിന്നു തെക്കോട്ടു വരുന്നതോറും വീതി ക്രമേണ കുറഞ്ഞുവരുന്നു. ശരാശരി വീതി ഏകദേശം ൨൦-മൈൽ ആണ്. പടിഞ്ഞാറുവശത്തു വടക്കേ അറ്റം മുതൽ സമുദ്രതീരത്തുകൂടി തെക്കേഅറ്റത്തുവന്ന് അവിടുന്നു കിഴക്കൻമലകളുടെ മേൽഭാഗത്തുകൂടി വടക്കേഅറ്റത്തെത്തി പടിഞ്ഞാറോട്ടു പോയി അതിർത്തിവഴി സഞ്ചരിച്ചു തിരിച്ചു സ്ഥലത്തു ചെന്നെത്തുന്നതിന് ൫൭൦-മൈൽ ദൂരമുണ്ട്. ഈ ൫൭൦-മൈൽ ദൂരത്തെ തിരുവിതാംകൂറിന്റെ ചുറ്റളവെന്നു പറയുന്നു. ഈ ചുറ്റളവുകൾക്കപ്പുറം സഞ്ചരിക്കുന്നതിന്റെ ക്ഷേത്രഫലം ഇപ്പോഴത്തെ സർവ്വപ്രകാരം ൭,൩൨൫ ചതുരശ്രമൈലാണ്. ഇതിൽ ൧,൮൨൭ (ആകെയുള്ളതിന്റെ) ഏകദേശം നാലിൽ ഒരു ഭാഗം) പടിഞ്ഞാറൻതീരദേശത്തിന്റേയും ൫, ൭൭൮ (നാലിൽ മൂന്നുഭാഗം) കിഴക്കൻ മലനാട്ടിന്റേതുമായ



കുന്നു. ഇതിന് അയൽരാജ്യമായ കൊച്ചിയേക്കാൾ ൫ ഇരട്ടി വലിപ്പമുണ്ട്. മൈസൂർ തിരുവിതാംകൂറിനേക്കാൾ നാലിരട്ടി വലിപ്പം കൂടിയതാണ്. വിസ്തീർണ്ണം നോക്കിയാൽ ഇൻഡ്യയിലുള്ള നാട്ടു രാജ്യങ്ങളിൽ മൺ-മത്തെ സ്ഥാനമാണ് ഈ സംസ്ഥാനത്തിനുള്ളത്. കുടിപാർപ്പുനോക്കിയാൽ മൂന്നാമത്തെ സ്ഥാനമുണ്ട്.

### വിഭാഗങ്ങൾ.

ഈ സംസ്ഥാനത്തെ ൩൦ താലൂക്കുകളായി വിഭജിച്ചിരിക്കുന്നു. താലൂക്കുകൾ ഇവയാണ്. —

- |                    |                   |
|--------------------|-------------------|
| ൧. തോവാള           | ൧൩. മാവേലിക്കര    |
| ൨. അഗസ്തിശാപരം     | ൧൪. പത്തനംതിട്ട   |
| ൩. കൽക്കുളം        | ൧൫. തിരുവല്ല      |
| ൪. വിളവങ്കോട്      | ൧൬. അമ്പലപ്പുഴ    |
| ൫. നെയ്യാറ്റുങ്കര  | ൧൭. ചേൽവ          |
| ൬. തിരുവനന്തപുരം   | ൧൮. വൈക്കം        |
| ൭. നെടുമങ്ങാട്     | ൧൯. കോട്ടയം       |
| ൮. ചിറയിൻകീഴ്      | ൨൦. ചങ്ങനാശ്ശേരി  |
| ൯. കൊട്ടാരക്കര     | ൨൧. മീനച്ചൽ       |
| ൧൦. പത്തനാപുരം     | ൨൨. തൊടുപുഴ       |
| ൧൧. ചെങ്കോട്ട      | ൨൩. മൂവാറ്റുപുഴ   |
| ൧൨. കൊല്ലം         | ൨൪. കുന്നത്തുനാട് |
| ൧൩. കുന്നത്തൂർ     | ൨൫. പറവൂർ         |
| ൧൪. കരുനാഗപ്പള്ളി  | ൨൬. ദേവികുളം      |
| ൧൫. കാത്തികപ്പള്ളി | ൨൭. പീരുമേട്.     |

പത്തനംതിട്ട ഒരു പുതിയ താലൂക്കാണ്. കുറച്ചു മുമ്പുവരെ ഇരണിയൽ, ചെങ്ങന്നൂർ, ഏറ്റുമാനൂർ, അലങ്ങാട് എന്നു നാലു താലൂക്കുകൾ കൂടി ഉണ്ടായിരുന്നു. ഇടയ്ക്കു പരിഷ്കരിച്ചപ്പോൾ ഇവയെ പിരിച്ചു സമീപതാലൂക്കുകളോടു ചേർക്കുകയുണ്ടായി.

### അദ്ധ്യായം ൨.

#### പ്രകൃതിരൂപം.

#### പർവ്വതങ്ങൾ.

മലയ്ക്കും സമുദ്രത്തിനും മദ്ധ്യേ സ്ഥിതിചെയ്യുന്ന 'ഭൂമിയാക കൊണ്ട്' ഈ സംസ്ഥാനം പൊക്കംകൂടിയ കിഴക്കേ അതിരുകൾ



പടിഞ്ഞാറോട്ടു ക്രമേണ ചരിഞ്ഞുകിടക്കുന്നു. കിഴക്കുഭാഗം മിക്കവാറും മലകളാൽ നിറയപ്പെട്ടിരിക്കുന്നു. ഇവ ദക്ഷിണ ഇൻഡ്യയുടെ പടിഞ്ഞാറേ അതിരിൽ കിടക്കുന്ന പശ്ചിമപർവതനിരകളുടെ തുടർച്ചയാണ്. ഈ സംസ്ഥാനത്തിൽ ഈ നിരകളുടെ പേർ സഹ്യൻ എന്നാകുന്നു. ഇതിന്റെ അകെ നീളം തെക്കുവടക്ക് ഏകദേശം ൨൨൦-മൈലാകുന്നു. വീതി വടക്കോട്ടു കൂടിയും തെക്കോട്ടു പോകുന്നതാറും കുറഞ്ഞും ഇരിക്കുന്നു.

സഹ്യാദ്രി-ഭരണ നിരയല്ല. ഇതിൽ അടുത്തടുത്തായിട്ടു മിക്കവാറും തെക്കുവടക്കായിത്തന്നെ സ്ഥിതിചെയ്യുന്ന അനേക നിരകൾ ഉൾപ്പെടുന്നു. വടക്കുകിഴക്കു ഭാഗങ്ങളിൽനിന്നു പടിഞ്ഞാറോട്ടു ചില ചിനപ്പുകളും ഉണ്ട്. ഈ പർവതനിരകളുടെ ഇടയ്ക്കു അഗാധമായ താഴ്വരകൾ കിടക്കുന്നു. ചരിവുകളും താഴ്വരകളും വൻവൃക്ഷങ്ങളേയും ചെടികളേയും കൊണ്ടു നിറഞ്ഞിരിക്കുന്നു. ഉപരിഭാഗത്തു പുൽത്തകിടികളും പാറക്കെട്ടുകളുമാണുള്ളതു്. പൊക്കം കൂടിയ പർവതനിരകളുടേയും അവയുടെ ഇടയ്ക്കു കിടക്കുന്ന താണ താഴ്വരകളുടേയും കാഴ്ച വളരെ മനോഹരമായിട്ടുള്ളതാണ്. കൊല്ലത്തു നിന്നും അവിവണ്ടിവഴി കിഴക്കോട്ടു ഒരു യാത്രചെയ്താൽ ഇതു് അനുഭവസിദ്ധമാകും. ഈ പർവതനിരകളുടെ പടിഞ്ഞാറേവശം (സംസ്ഥാനത്തിന്റെ ഉള്ളിലുള്ളതു്) ക്രമേണ ചരിഞ്ഞും വൃക്ഷാദികളെക്കൊണ്ടു നിബിഡമായുമിരിക്കുന്നു. നേരേ മറിച്ച് കിഴക്കുവശം തൂക്കായും സസ്യഹീനമായ പാറക്കൂട്ടങ്ങളോടുകൂടിയുമാണു് കാണപ്പെടുന്നതു്. മലകളെ കടന്നു, തിരുനൽവേലി, മധുര ഈജിപ്തുകളിലേക്കു പോകുകവളരെ ദുർബ്ബലമായിട്ടുള്ളതാണ്. എങ്കിലും ഗതാഗതമാർഗ്ഗമായി ചില ഇടുക്കുവഴികളെ മുന്തിനാലേതന്നെ ഉപയോഗിച്ചു വന്നിരുന്നു. ഇവയിൽ ഇപ്പോൾ ധാരാളം ഉപയോഗിക്കുന്നതു തെക്കെ അറ്റത്തുള്ള അരുവാമൊഴി പാതയും സഹ്യന്റെ ഏകദേശം മദ്ധ്യത്തുള്ള അയ്യങ്കാവു് പാതയുമാണു്. അയ്യങ്കാവിൽ കൂടിയാണ് കൊല്ലം, തിരുനൽവേലി അവിവണ്ടി പോകുന്നതു്. വടക്കുഭാഗത്തു ഗ്രന്ഥലൂർ എന്നും ബോഡി എന്നും രണ്ടു് ഇടുക്കുകൾ ഗതാഗതത്തിനു ഉതകുന്നവയായി ഉണ്ടു്. ഗ്രന്ഥലൂർപാതയിൽ കൂടിയാണ് വടക്കൻ തിരുവിതാംകൂറിനെ മധുരയുമായി യോജിപ്പിക്കുന്ന കോട്ടയം—കുമിളിറോഡു് പോകുന്നതു്. അയ്യനാട്ടും അച്ചൻകോവിലും പണ്ടു് കച്ചവടത്തിനു പ്രചാരത്തെ കൊടുത്തിരുന്ന രണ്ടിടുക്കുകളാണു്. ഇപ്പോൾ ഉപയോഗിക്കുന്നില്ല.

സഹ്യന്റെ നിരകൾ വടക്കുമുതൽ തെക്കുവരെ മിക്കവാറും



കേര പൊക്കത്തിലാണു കിടക്കുന്നതെങ്കിലും അവിടവിടെ സാധാ  
ണെ നിരപ്പിൽനിന്നും പൊക്കംകൂടിയ അനേകം കൊടുമുടികൾ  
ഉണ്ടു്. നിരകളുടെ പൊക്കം സമുദ്രനിരപ്പിൽനിന്നും ശരാശരി  
൨൦൦൦ അടിയായാണു്. പൊക്കംകൂടിയ പ്രധാന കൊടുമുടികൾ തെ  
ക്കേ അററുമുതൽ ക്രമപ്രകാരം വടക്കോട്ടു് ഇങ്ങനെയാണു്:—

പർവ്വതങ്ങൾ.

അവ സ്ഥിതിചെയ്യുന്ന താലൂക്കുകൾ.

|     |                |       |                                   |              |
|-----|----------------|-------|-----------------------------------|--------------|
| ൧.  | മഹേന്ദ്രഗിരി   | ... } | ... }                             | തോവാള.       |
| ൨.  | അശമ്പമല        | ... } | ... }                             |              |
| ൩.  | മൊട്ടച്ചിമല    | ... } | ... }                             | കൽക്കളം.     |
| ൪.  | ക്ലാമല         | ... } | ... }                             |              |
| ൫.  | മുകളിയടിമല     | ... } | ... }                             |              |
| ൬.  | അഗസ്ത്യകൂടം    | ... } | നെടുമങ്ങാടു്, നെയ്യാറുകര.         |              |
| ൭.  | പൊൻമുടി        | ... } | ... }                             | നെടുമങ്ങാടു് |
| ൮.  | കല്ലനാടുമല     | ... } | ... }                             |              |
| ൯.  | കുളത്തുപ്പുഴമല | ... } | ... }                             |              |
| ൧൦. | നെടുമ്പാറമല    | ... } | ... }                             | പത്തനാപുരം.  |
| ൧൧. | മുളമല          | ... } | ... }                             |              |
| ൧൨. | പാവനാശമല       | ... } | ... }                             | ചെങ്കോട്ട.   |
| ൧൩. | അച്ചൻകോവിൽമല   | ... } | ... }                             | പത്തനംതിട്ട. |
| ൧൪. | ശബരിമല         | ... } | ... }                             |              |
| ൧൫. | പീരുമേടു്      | ... } | ... }                             | പീരുമേടു്    |
| ൧൬. | അമൃതമല         | ... } | ... }                             |              |
| ൧൭. | ഏലമല           | ... } | പത്തനംതിട്ട, പീരുമേടു്, ദേവികുളം. |              |
| ൧൮. | ചുളമല          | ... } | ... }                             | ദേവികുളം.    |
| ൧൯. | അനമല           | ... } | ... }                             |              |
| ൨൦. | തിരുത്തണ്ടമല.  | ... } | ... }                             | മൂവാറ്റുപുഴ. |

അനമല—ഈ പർവ്വതങ്ങളിൽ ഏറ്റവും പൊക്കം കൂടിയതു്  
അനമലയാകുന്നു. ഇതു വടക്കു കിഴക്കേ കോണിനടുത്തു  
ബ്രിട്ടീഷിൻഡ്രെയും തിരുവിതാംകൂറുമായി സംബന്ധിക്കുന്നി  
ടത്തു കിടക്കുന്നു. ഇതിന്റെ അകൃതി ഒരു കുതിരലാടംപോ  
ലെയാണു്. തുറന്നവശം വടക്കു കിഴക്കോട്ടാകുന്നു. ഇതി  
ന്റെ പ്രധാന കൊടുമുടി അനമുടിയാണു്. ഇതിനു  
൮,൯൦ അടി പൊക്കമുണ്ടു്. ഇതിനു ചുറ്റും കൂട്ടമായി കി  
ടക്കുന്ന മറ്റു കൊടുമുടികളിൽ പ്രധാനം ഇരവിമല, കാ  
ടുമല, ചെത്തപര, ദേവിമല ഇവയാണു്. ഈ മലക  
ളും ഇടയ്ക്കുള്ള ഉന്നതതടവും ഉൾപ്പെട്ട സ്ഥലത്തേയാണു്



“ഹൈറേഷ്യസ്” എന്നു വിളിക്കുന്നത്. ഇതു തേയിലത്തോട്ടങ്ങൾക്കു പ്രസിദ്ധപ്പെട്ടിരിക്കുന്നു. ലക്ഷത്തിൽ ചിലപാനം ഏകർ സ്ഥലത്തു് തേയില കൃഷിയുണ്ടു്. പേരുകേട്ട “കണ്ണൻദേവൻ” തോട്ടങ്ങൾ ഇവിടെയാണു്. ഹൈറേഷ്യസിന്റെ വടക്കുകിഴക്കു ചരിവാണു് അഞ്ചുനാടു്. ഇവിടത്തെ ശീതോഷ്ണാവസ്ഥ ഉരുക്കിഴങ്ങു മുതലായ പ്രത്യേക കൃഷിപ്പുറക്കു് ഉതകുന്നവയാണു്.

**അഗസ്ത്യകൂടം**—അനമുടി കഴിഞ്ഞാൽ പൊക്കം കൂടിയതു് ഇതാണു്. അറയിരത്തിൽപരം അടി പൊക്കമുണ്ടു്. കിടപ്പു നെയ്യാറ്റു കരത്താലൂക്കും നെടുമങ്ങാടും കൂടിച്ചേർന്നു കിഴക്കു അറ്റത്താണു്. ഇവിടെ കുറച്ചു മുമ്പു് ഒരു നക്ഷത്രബംഗ്ലാവുണ്ടായിരുന്നു. സംസ്ഥാനത്തിൽ അദ്വയം സ്ഥാപിച്ചു നക്ഷത്രബംഗ്ലാവു് ഇതാണു്. ഇവിടത്തെ അശ്രമവാസിയായിരുന്ന അഗസ്ത്യ മഹർഷിയിൽനിന്നാണു് അഗസ്ത്യകൂടം എന്ന പേരു സിദ്ധിച്ചിട്ടുള്ളതു്. ഇപ്പോഴും ഇതു് ഋഷികളുടെ അശ്രമസ്ഥലമാണെന്നു ഗണിക്കപ്പെട്ടുവരുന്നു. ഇതിൽനിന്നും നെയ്യാറ്റും, കരമനയാറ്റും ഉത്ഭവിക്കുന്നു.

**മഹേന്ദ്രഗിരി**—ഇതു തെക്കു അറ്റത്തെ പൊക്കംകൂടിയ കൊടുമുടിയായാകുന്നു. ഏകദേശം അയ്യായിരം അടി ഉയരമുണ്ടു്. ഇതിൽനിന്നും താമ്രചണ്ണിയാറ്റു് ഉത്ഭവിച്ചു് ഈ സംസ്ഥാനത്തിൽകൂടി ഒഴുകുന്നു. “ഹനുമാൻനദി” എന്നു പേരുള്ള മറ്റൊരാറ്റു് ഇതിൽനിന്നും പുറപ്പെട്ടു തെക്കുകിഴക്കായി ഒഴുകി തിരുനൽവേലിയിലേക്കു പോകുന്നു. സമീപത്തുള്ള അശങ്കുമല കാപ്പിത്തോട്ടങ്ങൾക്കു പ്രസിദ്ധപ്പെട്ടതായിരുന്നു. ഇപ്പോൾ തേയിലകൃഷി നടത്തിവരുന്നു. മഹേന്ദ്രഗിരിയിൽ നിന്നാണു് ഹനുമാൻ ലങ്കയിലേക്കു കുതിച്ചതെന്നു് ഒരു ഐതിഹ്യമുണ്ടു്.

**മൊട്ടച്ചിമല**—ഇതു മഹേന്ദ്രഗിരിയുടെ വടക്കുപടിഞ്ഞാറാണു്. ൨,൫൦൦ അടി പൊക്കമുണ്ടു്. ഇതിനു സമീപത്താണു് പ്രസിദ്ധപ്പെട്ട “മുത്തുക്ഷിപയക്” ഉന്നതടം. ഭൂമി വളരെ ഫലപ്രദമാകകൊണ്ടാണു് ഈ പേരു കൊടുത്തിട്ടുള്ളതു്. ഇവിടെ സക്കാർവക ഒരു ബംഗ്ലാവുണ്ടു്.

**പീരുമേട്**—ഇതു വടക്കുകിഴക്കു ഭാഗത്തുള്ള പ്രധാന സുഖവാസസ്ഥലമാണു്. വേനലൂലത്തു വളരെ യൂറോപ്യന്മാർ ഇവിടെ എത്തി താമസിക്കുന്നുണ്ടു്. ഈ ഉന്നതടത്തിനു ശരാശരി മൂവായിരം അടി പൊക്കമുണ്ടു്. ഇതിനു ചുറ്റും തേയി



ലത്തോട്ടങ്ങളും റബ്ബർതോട്ടങ്ങളും നാൾക്കുനാൾ അഭിവൃദ്ധിയായി വരുന്നു. “പീരുമേട്” എന്ന പേരിനു കാരണം ഇവിടെ പിയർമഹമ്മദ് എന്ന ഒരു തുല്യക്കസന്യാസി ഉണ്ടായിരുന്നു എന്നതാണ്. ഇദ്ദേഹത്തിന്റെ ശവകുടീരം ഇവിടെത്തെ കുട്ടിക്കാനത്തു കാട്ടിൽ കാണാനുണ്ട്. മഹാരാജാവു തിരുമനസ്സുകൊണ്ട് എഴുന്നള്ളിപ്പാക്കുന്നതിനു കുട്ടിക്കാനത്തു ഒരു കൊട്ടാരം പണിയിച്ചിരിക്കുന്നു. മുപ്പാമുടിയും വഞ്ചിരാമൻപടിയും ഇതിന്റെ കൊടുമുടികൾ ആകുന്നു.

**പൊൻമുടി**—അഗസ്ത്യകൂടത്തിനു വടക്കുപടിഞ്ഞാറായി കിടക്കുന്ന ഒരു ഉന്നതതടമാണ്. സുഖവാസത്തിനായി യൂറോപ്യന്മാർ കൂടക്കൂടെ ചെല്ലുന്നുണ്ട്. ചുറ്റും തേയിലത്തോട്ടങ്ങൾ സ്ഥാപിച്ചുവരുന്നു. ഇവിടെയും ഒരു കൊട്ടാരം പണിയിച്ചിട്ടുണ്ട്.

**ഏലമല**—ഇതു ഹൈദരാബാദിനു തെക്കുതടങ്ങി ഏകദേശം ചെങ്കോട്ടവരെ നീണ്ടുകിടക്കുന്നു. പീരുമേടവരെയാണ് പ്രധാന്യം കൂടുതൽ ഉള്ളത്. ഇവിടത്തെ “ഏലം” കൃഷിയിൽനിന്നു വലുതായ ലാഭം ഗവൺമന്റിനു കിട്ടിവരുന്നു. പണ്ടു നായർപട്ടാളക്കാരാണ് ‘കമാൻ’ പേരിൽ ഇവിടെ സൂക്ഷിച്ചുവന്നിരുന്നത്. ഇപ്പോൾ ആ ജോലി നടത്തുന്നത് പോലീസുകാരാണ്.

**ശബരിമലയും കുളത്തുപ്പുഴയും**—പ്രധാനമായ ഓരോ ശാസ്താവിന്റെ ക്ഷേത്രത്തിനു പ്രസിദ്ധപ്പെടുത്തിയിരിക്കുന്നു. ഈശ്വരജനത്തിനായി ആണ്ടുതോറും മകരവിളക്കിനു ശബരിമലയ്ക്കു അസംഖ്യം ജനങ്ങൾ പോകുന്നു. ഈ ഭക്തന്മാരെ അയ്യപ്പന്മാർ എന്നു ശാസ്താവിന്റെ നാമധേയംകൊണ്ടു വിളിച്ചുവരുന്നു. ഇവിടത്തെ മുതലൈടുപ്പ് കുറച്ചു മുന്യുവരെ പന്തളം രാജാക്കന്മാർക്കായിരുന്നു. ഇപ്പോൾ സർക്കാർ മുതലൈടുക്കുന്നത്.

മേല്പറഞ്ഞ പർവ്വതങ്ങൾകൂടാതെ അത്രയും പൊക്കമുള്ള വയലല്ലെങ്കിലും പ്രസിദ്ധി ധാരാളമുള്ളവയായി രണ്ടുമൂന്നു മലകൾകൂടിയുണ്ട്. അവ അഗസ്തിശ്വരം താലൂക്കിലുൾപ്പെട്ട കന്യാകുമാരിക്കും ശ്രീചീരൂത്തിനും മദ്ധ്യേ കിടക്കുന്നതും പച്ചമരുന്നുകൾക്കു പ്രസിദ്ധിയുള്ളതും പുണ്യസ്ഥലവുമായ മരുപമല (മരുതുവാഴ്വരംമല) രാമരാവണയുദ്ധത്തിൽ മൂർച്ഛിച്ചു കിടന്ന ശ്രീരാമഭക്തന്മാരെ രക്ഷിക്കുന്നതിനായിട്ടു് ഭയംകൊണ്ടു നിറഞ്ഞ ഒരു കുന്ന് പരിചിതപ്പെട്ടിരിക്കുന്നു. ലക്ഷ്മിപ്രിയം പേരിൽ ഹനുമാന്റെ കൈയിൽ



നിന്നും അടൻവിണതാണ് 'മരുതപാമല' എന്ന് ഐതിഹ്യം ഉണ്ട്. പത്മനാഭപുരത്തിനു സമീപമാണ് പുണ്യസ്ഥലമായ വേളിമല; ഇതിന്റെ താഴ്വരയിലാണ് പ്രസിദ്ധപ്പെട്ട സുബ്രഹ്മണ്യ ക്ഷേത്രം സ്ഥിതിചെയ്യുന്ന കുമാരകോവിൽ. അല്പം വടക്കുമാറി മലഞ്ചരവിൽ കല്യാണമണ്ഡപം ഉണ്ട്. നെയ്യാറ്റുങ്കരയ്ക്കും തിരുവനന്തപുരത്തിനും മദ്ധ്യേയുള്ളതും കാഴ്ചയ്ക്കു മനോഹരവുമായ മൂക്കുനീമല ഇവയാകുന്നു. മൂക്കുനീമല ഒരു അഗ്നിപർവ്വതമായിരുന്നു എന്നുള്ളതിനു ചില ലക്ഷ്യങ്ങൾ ഉള്ളതായി പറയപ്പെടുന്നു. ഇതിന്റെ അഗ്രത്തിൽ ഒരു സക്കാർ ബാംഗ്ലാവുണ്ട്.

തിരുവിതാംകൂറിൽ അധികം മലയുള്ള താലൂക്കുകൾ കല്ലൂർ ഉം നെടുമങ്ങാട്, പത്തനാപുരം, പത്തനംതിട്ട, പീരുമേട്, മീനച്ചൽ, തൊടുപുഴ, ദേവികുളം ഇവയാകുന്നു.

പടിഞ്ഞാറേതീരത്തു വടക്കുഭാഗത്തുള്ള പറവൂർമുതൽ തെക്കു തിരുവനന്തപുരം വരെയുള്ള താലൂക്കുകളിൽ മലകൾ ഇല്ലെന്നതന്നെ പരയാം.

---

## അദ്ധ്യായം ൩.

---

### നദികൾ.

ഈ സംസ്ഥാനം സമുദ്രത്തിനും മലകൾക്കും മദ്ധ്യേ നീളത്തിൽ കിടക്കുന്ന ഒരു ഇടുങ്ങിയ രാജ്യമാകുകൊണ്ടും സമുദ്രത്തിൽ നിന്നും കിഴക്കോട്ടു വീശുന്ന ജലകണങ്ങളോടുകൂടിയ കാരറിനെ അപ്പുറംപോകാതെ തടുത്ത് ഇപ്പുറത്തു നിറുത്തത്തക്കവണ്ണം പൊക്കം കിഴക്കൻമലകൾക്കുള്ളതുകൊണ്ടും ഇവിടെ വഷം ധാരാളമുണ്ടാകുന്നു. ഭൂമി പടിഞ്ഞാറോട്ടു ചരിഞ്ഞിരിക്കുന്നതുകൊണ്ടു മലകളിൽ വീഴുന്ന വെള്ളം പടിഞ്ഞാറോട്ടൊഴുകി സമുദ്രത്തിൽ ചെന്നു പതിക്കുന്നു. മലകളിൽനിന്നു വെള്ളം ഒഴുകുന്നത് അറുകളിൽ കൂടിയതാണ്. ആയതിനാൽ അറകൾ ഇവിടെ ധാരാളമുണ്ട്. ഇവയുടെ ഗതി മിക്കവാറും കിഴക്കുനിന്നും പടിഞ്ഞാറോട്ടാണ്. ഉരുവംമുതൽ കാട്ടുപ്രദേശങ്ങളിൽ കൂടിയുള്ള നദികളുടെ ഒഴുക്കു വളരെ ശക്തിയോടുകൂടിയതാണ്. തടങ്ങളും കരകളും മിക്കവാറും പാറയായിരിക്കും. സമതലത്തിൽ പുത്തിയതിൽ പിന്നീടു ഗതി മന്ദമായിട്ടു ചൊവ്വില്ലാതെ വളഞ്ഞു തിരിഞ്ഞുമാണ്. പത്മനാഭപുരം അടുക്കം തോറും കരയും തടവും ചെളിയായിത്തീരുന്നു. നദികൾ എല്ലാം







വർഷകാലത്തു കരകവിഞ്ഞു ഊക്കോടുകൂടി ഒഴുകുമെങ്കിലും വേന  
 ല്ലാലത്തു മിക്കതിലും വെള്ളം വളരെ ചുരുക്കമായിരിക്കും. വെള്ള  
 പൊക്കകാലത്തു ആഴം ശരാശരി ൨൦ അടിയും വേനലിൽ വറി  
 കിടക്കുമ്പോൾ ശരാശരി മൂന്നടിയുമായിരിക്കും. ഏകദേശം രണ്ട  
 ടിവെള്ളമുണ്ടായിരുന്നാൽ വള്ളങ്ങൾക്കു സഞ്ചരിക്കാവുന്നതാണ്.  
 മിക്ക നദികളും സമുദ്രത്തിനോടോ, കായലിനോടോ സംബ  
 ങ്ധിക്കപ്പെട്ടു കിടക്കുന്നു. അതുകൊണ്ട് ഇവയിൽ ഏറ്റവും ഇറക്കം  
 മുതലായ മാറ്റങ്ങൾ ഉണ്ടാകുന്നുണ്ട്. ഏറ്റവും ഉണ്ടാകുമ്പോൾ ന  
 ദീമുഖങ്ങളിൽ ഉദ്ദേശം മൂന്നടിവെള്ളം പൊങ്ങുന്നു. അപ്പോൾ  
 ഒഴുക്കു മുഖത്തുനിന്നും മേല്പോട്ടായിരിക്കുന്നതിനാൽ തക്കനോക്കി  
 കിഴക്കോട്ടു വള്ളം വയ്ക്കാറുണ്ട്. ഇവയിലെ ശുദ്ധജലവും ഇരക  
 രകളിലും തിങ്ങിനില്ക്കുന്ന ബഹുവിധ സസ്യവർഗ്ഗങ്ങളും അവയുടെ  
 കാഴ്ചകളും മേൽഭാഗത്തു് അവിടവിടെയുള്ള അരുവികളും വിശി  
 ഷ്ടതരങ്ങളും മനോഹരങ്ങളുമാണ്.

തിരുവിതാംകൂറിന്റെ പടിഞ്ഞാറേഭാഗത്തെ വിളവുള്ളതാ  
 കിത്തീക്കുന്നതു മിക്കവാറും മലകളിൽനിന്നു് ഇഴ നദികളിൽകൂടി  
 വരുന്ന വളമാകുന്നു. മലകളിൽനിന്നു തടി വെട്ടിയിറക്കുന്നതി  
 നും പടിഞ്ഞാറും കിഴക്കും ദിക്കുകൾതമ്മിൽ ഗതാഗതത്തിനും,  
 കച്ചവടം മുതലായതു നടത്തുന്നതിനും, നദികൾ വളരെ സൗക  
 ര്യത്തെ കൊടുക്കുന്നു. പ്രധാനനദികൾ താഴെ പറയപ്പെടുന്നവ  
 യാണ്.

൧. ചെറിയാറ്:—ഇതാണ് ഈ സംസ്ഥാനത്തിലെ ഏ  
 റവും വലിയ നദി. ഇതു സഹ്യന്റെ ഒരു ചെറിയ ഉന്നതത  
 ടമായ ശബരിമലയുടെ കിഴക്കുഭാഗത്തു് അതിർത്തിക്കരികിലോട്ടു  
 മാറിക്കിടക്കുന്ന ശിവഗിരിയിൽനിന്നു പുറപ്പെടുന്നു. ഏകദേശം  
 ൧൦-മൈൽ ദൂരം നേരുവടക്കായി ഒഴുകിട്ടു മുല്ലയാരമായി ഒരുമിച്ചു  
 ചേരുന്നു. ഇതുകൊണ്ടാണ് ഇതിനെ മുല്ലച്ചെറിയാർ എന്നു വിളി  
 ക്കാറുള്ളതു്. ഗതി പീരുമേട്ടതാലൂക്കിൽ അദ്വയം പടിഞ്ഞാറോട്ടാ  
 യിട്ടും പിന്നീടു ദേവികളത്തിന്റെ പടിഞ്ഞാറേ അതിരിൽകൂടി  
 മുതിരപ്പുഴയാറിന്റെ സംഗമംവരെ വടക്കോട്ടായിട്ടുമാണ്.  
 ആ സംഗമസ്ഥലമാണ് 'ഇടുക്കി' എന്നു പറയുന്നതു്. അ  
 വിട്ടുനു ക്രമേണ ചരിഞ്ഞു ചരിഞ്ഞു തൊടുപുഴ, മുവാറ്റുപുഴ,  
 കുന്നത്തുനാടു ഈ താലൂക്കുകളിൽകൂടി വടക്കുപടിഞ്ഞാറായി ഒഴു  
 കി ആലുവായ്ക്കു മുകളിൽവെച്ചു രണ്ടായി പിരിയുന്നു. ഇവയിൽ  
 വലത്തെ ശാഖ വടക്കുപടിഞ്ഞാറായി ചെന്നിട്ടു്, ഇളന്തിക്കരവ  
 ചു ചാലക്കുടിയാറുമായി ചെന്നാഴുകി കൊടുങ്ങല്ലൂർകായലിൽ



കൂടി സമുദ്രത്തിൽ പതിക്കുന്നു. ഇടത്തെ ശാഖ തെക്കോട്ടൊഴുകി വീണ്ടും രണ്ടായി പിരിഞ്ഞു ഒന്നു പടിഞ്ഞാറോട്ടു തിരിഞ്ഞു വരാപ്പുഴകടന്നും, മററതു നേരെ തെക്കോട്ടുചെന്നു ഇടപ്പള്ളിവഴിയും കൊച്ചിസംസ്ഥാനത്തു പ്രവേശിച്ചു് വേമ്പനാടിന്റെ വടക്കൻ പിരിവുകളിൽ വീഴുന്നു.

പെരിയാറിനു ൧൨൨-മൈൽ നീളമുണ്ടു്. മലകളുടെ ഇടയിൽകൂടി വളരെ ദൂരം ഒഴുകുന്നതുകൊണ്ടു് അനേകം പോഷകനദികൾ ഇതിൽ വന്നുകൂടുന്നു. ഇവയിൽവെച്ചു വലുതു വടക്കുമാറി വലത്തേക്കരയിൽ വന്നുചേരുന്ന ഇടമലയാറാണു്. മറ്റു പോഷകനദികളിൽ പ്രധാനമായിട്ടുള്ളവ:—വലത്തേക്കരയിൽ കട്ടപ്പനയാറു, പെരിഞ്ചാൻകുട്ടി, മുതിരപ്പുഴ ഇവയും, ഇടത്തേക്കരയിൽ ചേത്താണി അല്ലെങ്കിൽ ചിററാറും ആകുന്നു. മുതിരപ്പുഴയാറുതീരത്താണു പ്രസിദ്ധപ്പെട്ട പള്ളിവാസൽപലതി സ്ഥാപിച്ചിരിക്കുന്നതു്. ഇവിടുത്തെ വെള്ളച്ചാട്ടത്തെ ഉപയോഗിച്ചു വിദ്യുച്ഛക്തി സംഭരിച്ചു സംസ്ഥാനത്തിൽ വലിയ വേലകൾ നടത്താവുന്നതാണു്. പ്രധാന പോഷകനദിയായ ഇടമലയാറിലും അനേകം പോഷകനദികൾ വന്നുകൂടുന്നുണ്ടു്. അവയിൽ വലിയവ ഇടത്തേക്കരയിൽ വന്നുകൂടുന്ന പൂയാങ്കുട്ടിയാറും കുട്ടമ്പുഴയാറുമാണു്. പൂയാങ്കുട്ടിയാറിന്റെ ഇടത്തേക്കരയിലുള്ള രണ്ടു പോഷകനദികളാണു് കുഞ്ചിയാറും കണ്ടൻപാറയാറും. തിരുവിതാംകൂറിലെ മറ്റു നദികളെപ്പോലെ വള്ളങ്ങൾ പെരിയാറിൽ ധാരാളം സഞ്ചരിക്കുന്നില്ല. മുഖത്തുനിന്നും നാറ-മൈൽവരെ വള്ളത്തിൽ പോകാവുന്നതാണു്.

പെരിയാറിനു കുറുകെ വണ്ടിപ്പെരിയാർ എന്ന സ്ഥലത്തു കോട്ടയം—കുമിളിറോഡിൽ ഒരു വിശേഷമാതിരി പാലം പണിയിച്ചിട്ടുണ്ടു്. ഈ റോഡു് അതിർത്തി കടക്കുന്ന കുമിളിക്കു സമീപത്താണു് പെരിയാർ കായലിൽനിന്നു പാണ്ടിയിലേയ്ക്കു വെള്ളം കൊണ്ടുപോകുന്നതിനുള്ള തുരങ്കം തീർത്തിട്ടുള്ളതു്. തുരങ്കത്തിൽ കൂടി പായുന്ന വെള്ളം വൈരവനാറുവഴിചെന്നു് വൈഗയാറിൽ വീഴുന്നു. പെരിയാറിനു കുറുകെ ആലുവായിൽ ഒരു റെയിൽപാലം ഉണ്ടു്. ഹൈദറബ്ബ്സിലേയ്ക്കുള്ള റോഡിൽ നേന്മുരം ഗലത്തു ഒരു വലിയ പാലം തീർത്തുകഴിഞ്ഞു.

ഇടമലയാറുവഴി ഇടിയംമേടു് എന്ന വൻവൃക്ഷങ്ങളുള്ള മലയിലേയ്ക്കു പോകാവുന്നതാണു്.

ആലുവായിലെ വെള്ളത്തിന്റെ ശുദ്ധിനിമിത്തവും ഏതാനും ലോഹസാധനങ്ങൾ ഇതിൽ അടങ്ങിയിരിക്കുന്നതുകൊണ്ടും



ഇതിനു വളരെ ഗുണമുണ്ടെന്നു വിചാരിക്കുന്നതിനാൽ വേനലൂറാലത്തു് ഇവിടെ കുളിച്ചു താമസിക്കുന്നതിനു് അനവധി ആളുകൾ ഏല്പിക്കുന്നുണ്ടു്. ആലുവായ്ക്കു മുകളിൽ ഏകദേശം ൨൦-മൈൽ ദൂരത്തോളം വള്ളങ്ങാൾ കൊണ്ടുപോകാം.

ഈ ആറു വളഞ്ഞു വളഞ്ഞു ഒഴുകുന്നതുകൊണ്ടു് ഇതിൽ അനേകം ദ്വീപുകൾ ഉണ്ടായിരിക്കുന്നു.

പെരിയാറിനു് ഒരു വിശേഷപ്രസിദ്ധി ഉണ്ടായിട്ടുണ്ടു്. മുല്ലപ്പെരിയാറിനു് ഏകദേശം ൭-മൈൽ പടിഞ്ഞാറു് ഒരു വലിയ ഇടുക്കിൽ കൂടിയാണു് നദി ഒഴുകുന്നതു്. ഇവിടെ ഇരുവശങ്ങളിലുള്ള പൊക്കം കൂടിയ കുന്നുകളെ തമ്മിൽ യോജിപ്പിക്കുന്നതിനു് അറിനു കുറുക്കെ ഒരു അണ കെട്ടിയിട്ടുണ്ടു്. ഇതാണു് പ്രസിദ്ധപ്പെട്ട "പെരിയാറണ" അണയ്ക്കു മുകളിൽ വെള്ളം കെട്ടിനിന്നു കായൽ പോലെ വിസ്താരത്തിൽ പരന്നുകിടക്കുന്നു. ഇതു നിമിത്തം ഇവിടത്തെ വെള്ളത്തിന്റെ ഗതിയെ മാറി തുടനതമായി വെട്ടപ്പെട്ട ഒരു കാൽവഴി കിഴക്കോട്ടു പാണ്ടിയിലേക്കു വെള്ളം കൊണ്ടു പോകപ്പെടുന്നു. ഈ കാലു് അല്ലെങ്കിൽ പുത്തനാറു മധുര ജില്ലയിലെ വൈഗയാറിലാണു് ചെന്നുചേരുന്നതു്. അണയ്ക്കു ൧,൨൦൦ അടി നീളവും ൧൩൦-അടി പൊക്കവുമുണ്ടു്. പുത്തനാറു കിഴക്കോട്ടു കടക്കുന്നതു മല തുരന്നുണ്ടാക്കിട്ടുള്ള ഏകദേശം ഒരു മൈൽ നീളമുള്ള ഒരു തുരങ്കത്തിൽ കൂടിയാകുന്നു. മധുരജില്ലയിൽ മരുഭൂമികളായിക്കിടന്ന അനേകം സ്ഥലങ്ങൾ ഇതിനാൽ വിലയേറിയ കൃഷിസ്ഥലങ്ങളായി ഭവിച്ചിട്ടുണ്ടു്.

അണയ്ക്കു മുകളിൽ ൧൩൪ ച. മൈൽ സ്ഥലം കുളമായിട്ടു വെള്ളം കെട്ടിനില്ക്കുന്നു. ഇതിലേക്കായി ൮,൦൦൦ ഏക്കർ സ്ഥലം ൨൦,൦൦൦ രൂപാ പാട്ടത്തിനു് ഇവിടുന്നു ബ്രിട്ടീഷ് ഗവണ്മെൻറിനു കൊടുത്തിട്ടുണ്ടു്.

ഇപ്പോൾ ആലുവായ്ക്കു് അല്പം മുകളിൽനിന്നു പെരിയാറിലെ വെള്ളം കുഴൽവഴി കൊച്ചിയിലെ തലസ്ഥാനമായ എറണാകുളത്തു കൊണ്ടുപോകപ്പെടുന്നു.

പെരിയാറിനെ സംബന്ധിച്ചു് ഒന്നുണ്ടു വിശേഷസംഗതികൾകൂടിയുണ്ടു്. മുതിരപ്പുഴയുമായുള്ള സംഗമത്തിനടുത്തു കൊക്കറണിപ്പാറയിൽ കൂടി റൂറടിപൊക്കത്തിനു മേൽ അരുവിയായി വീഴുന്നതും അവിടന്നു കുറച്ചുകൂടി ചെന്നിട്ടു് ഒരു പാറയ്ക്കടിയിൽ കൂടി ഒഴുകി കുറേദൂരം കാഴ്ചയിൽനിന്നു മറഞ്ഞതിന്റെ ശേഷം മറെറൊരു ഭാഗത്തു തിരിയെ വെളിയിൽ പുറപ്പെടുന്നതും വളരെ വിശേഷമായ കാഴ്ചകളാണു്. നെയ്യമംഗലം, മലയാറൂർ, ചേരാനല്ലൂർ,



കാലടി, വാഴക്കുളം, അലുവാ ഇവയാണ് പെരിയാറിന്റെ തീരത്തുള്ള പട്ടണങ്ങൾ.

൧. മൂവാറ്റുപുഴയാറ്:—തൊടുപുഴത്താലൂക്കിലുള്ള കിഴക്കൻമലകളിൽനിന്നു മൂന്നുനദികൾ പുറപ്പെട്ടു വടക്കുപടിഞ്ഞാറായി ഒഴുകി മൂവാറ്റുപുഴവെച്ചു് ഒരുമിച്ചുകൂടുന്നു. ഇവയിൽ താലൂക്കിന്റെ തെക്കുകിഴക്കുള്ള അറക്കുളം മലയിൽനിന്നു പുറപ്പെട്ടു വടക്കുപടിഞ്ഞാറായി ഒഴുകുന്ന തൊടുപുഴയാറിനാണ് പ്രാധാന്യം കൂടുതൽ ഉള്ളതു്. തൊടുപുഴ കൃഷ്ണസ്വാമിക്ഷേത്രം ഇതിന്റെ തീരത്താണ്. അവിടുന്നു തെക്കുപടിഞ്ഞാറായി ഒഴുകി വൈക്കത്തിനു കുറേ കിഴക്കു വെട്ടിക്കാട്ടുമുക്കിൽവെച്ചു രണ്ടായി പിരിഞ്ഞു വേമ്പനാട്ടുകായലിൽ വീഴുന്നു. ഇതാണ് മൂവാറ്റുപുഴയാറ്. ഇതിനു കുറുക്കുമെയിൻറോഡു കടക്കുന്നതിനു മൂവാറ്റുപുഴയും, വൈക്കത്തുനിന്നു വടക്കോട്ടുള്ള റോഡു കടക്കുന്നതിനു് ഇത്തിപ്പുഴയും പാലങ്ങൾ ഉണ്ടു്. നീളം ൩൨-മൈൽ. മൂവാറ്റുപുഴ, പിറവം, വെട്ടിക്കാട്ടുമുക്കു, വടയാറ് ഇവ ഇതിന്റെ തീരസ്ഥലങ്ങളാണ്.

൩. മീനച്ചൽത്താറ്:—ഇതു് അനേകം ചെറിയനദികൾ മീനച്ചൽ താലൂക്കിന്റെ കിഴക്കുള്ള മലകളിൽനിന്നു് ഉത്ഭവിച്ചു് ഈരാറ്റുപേട്ടയ്ക്കു സമീപംവെച്ചു് ഒടുവിൽ ഒന്നായിച്ചേർന്നു മീനച്ചൽ, കോട്ടയം ഈ താലൂക്കുകളിൽകൂടി മിക്കവാറും പടിഞ്ഞാറായി ഒഴുകി തിരുവാർപ്പിനു സമീപത്തുവെച്ചു വേമ്പനാട്ടുകായലിൽ വീഴുന്നു. ഇതിനു കുറുക്കു കോട്ടയത്തു നംഗപ്പമ്പടത്തു പാലം കെട്ടിട്ടുണ്ടു്. നീളം ൩൫-മൈൽ. തീരപ്രദേശങ്ങൾ:— പൂഞ്ഞാറ്, പാലാ, കിടങ്ങൂർ, കോട്ടയം, തിരുവാർപ്പു്. ഈ അറുവഴി മലഞ്ചരക്കുകൾ കൊണ്ടുവരാറുണ്ടു്. കോട്ടയത്തിനു കിഴക്കു പാറമ്പുഴയ്ക്കു സമീപത്തുനിന്നു നീലിമംഗലത്താറ് എന്നു് ഇതിലെ ഒരു ശാഖ പിരിഞ്ഞു വടക്കുമാറി പടിഞ്ഞാറോട്ടൊഴുകി പെണ്ണാറെന്ന പേരോടുകൂടി വേമ്പനാട്ടുകായലിൽ വീഴുന്നു. പാറമ്പുഴ ഒരു സഞ്ചായം ഡിപ്പോ ഉണ്ടു്.

൪. പമ്പാനദി:—ഇതു് അനേകം തോടുകൾ ഒരുമിച്ചു ചേർന്നുകൊണ്ടു. ഇവയിൽ ഏറവും വിസ്താരം കൂടിയ വലിയ അറ്റ് അഴുതയും പമ്പയും കൂടിച്ചേർന്നു വരുന്നതാണ്. പമ്പയുടെ ഉത്ഭവം ശബരിമലയുടെ തെക്കുകിഴക്കു നിന്നാകുന്നു. പെരിയാറിന്റെ ഉല്പത്തിസ്ഥാനവും ഇവിടുന്നു വളരെ അകലെല്ല. പമ്പയുടെ അല്പത്തെ ഗതി വടക്കുപടിഞ്ഞാറായി ഒരു ഭയങ്കരമായ മലയിടുക്കിൽ കൂടിയൊക്കുന്നു. ഇവിടെ അസംഖ്യം അരുവികളുമുണ്ടു്. ഇവയിൽ വലുതു് പെരുന്തേനരുവിയാണ്. ഇതിലെ



വെള്ളച്ചാട്ടത്തിന് ന്റെ അടി പൊക്കമുണ്ട്. പിന്നീട് റാന്നി, അറന്മുള, ചെങ്ങന്നൂർ മുതലായ സ്ഥലങ്ങളിൽ കൂടി മിക്കവാറും പടിഞ്ഞാറായി ഒഴുകി പാണ്ടനാട്ടിൽ എത്തുന്നു. അവിടെ വെള്ളം രണ്ടായി പിരിഞ്ഞു പടിഞ്ഞാറേശാഖ മാന്നാറ്, വീയപുരം, തകഴി, കരുമാടി ഇവയെ കടന്നു കരുമ്പാവിളവെച്ചു വേമ്പനാട്ടുകായലിൽ ചേരുന്നു. കായലിൽ പതിക്കുന്നതിനുമുമ്പ് ഇതിനു പൂക്കൈതയാറ്, പള്ളത്തുരുത്തി എന്ന ചേരകളും ഉണ്ട്. പാണ്ടനാട്ടിൽ വെച്ചു കിഴക്കോട്ടു പിരിഞ്ഞ ശാഖ കുത്തിയതോടുവഴി ചെന്ന മണിമലയാറുമായി ചേർന്നാഴുകി തലവടിയിൽ എത്തി വീണ്ടും രണ്ടായി പിരിയുന്നു. ഇവയിൽ പടിഞ്ഞാറേ ഉപശാഖ കോഴിമുക്ക്, ചമ്പക്കുളം, ചങ്ങങ്കരി, കൈനകരി മുതലായവയിൽ കൂടി കുട്ടമംഗലത്തുവെച്ചു കായലിൽ വീഴുന്നു. കിഴക്കുമാറി ചോക്കുന്ന ഉപശാഖ മുട്ടാറുവഴി രാമങ്കരിയിൽ എത്തി വീണ്ടും രണ്ടായി പിരിഞ്ഞു ഇടത്തേതു പുളിക്കുന്ന്, മങ്കൊമ്പ്, ഈ വഴിയും, വലത്തേതു (ഏറാവും കിഴക്കേ ഉപശാഖ) വെളിയനാട്, കാവാലം, ഈ വഴിയും വേമ്പനാട്ടുകായലിൽ തന്നെ പതിക്കുന്നു. ഇങ്ങനെ പമ്പാനദി നാലു ശാഖകളായിട്ടാണ് കായലിൽ വീഴുന്നത്.

ഈ ശാഖകളുടെ ഗതി അല്പം പടിഞ്ഞാറോട്ടു ചരിഞ്ഞു വടക്കോട്ടായിട്ടാണ്. കൃഷിക്കുപയോഗമുള്ള അറകളിൽ വെച്ചു ഏറാവും പ്രധാനമായ ഒന്നാണ് ഈ പമ്പാനദി. ഈ ശാഖകളെ ചുറ്റിക്കിടക്കുന്ന പ്രദേശമാണ് 'കുട്ടനാട്'. കുട്ടനാട്ടിനെ കൃഷിക്കു ഉപയുക്തമാക്കിത്തീർന്നതു പമ്പാനദിയും അതിന്റെ കൈവഴികളുമാകുന്നു. മലകളിൽനിന്നും ഈ അറകൾ വഴി കുട്ടനാട്ടിൽ വന്നിറങ്ങുന്ന എക്കൽ (വണ്ടൽ) വിലമതിക്കത്തക്കതല്ല. വെള്ളം കാലത്തു അറയിലെ വെള്ളം നിലങ്ങളിൽ നിറഞ്ഞു അറും നിലവും കായലും തോടും ഒന്നും തിരിച്ചറിവാൻ പാടില്ലാത്ത വിധത്തിൽ ഒരു വലിയ ജലപ്രളയമായിരിക്കും. പമ്പാനദിയുടെ നീളം ൩൦-മൈൽ ആണ്. മുഖത്തുനിന്നു ൨൫-മൈൽ വരെ വെള്ളം കൊണ്ടു പോകാം. ഇടനാടും പരുമലയും ഈ നദിയിലെ ദ്വീപുകളാകുന്നു. ഇടനാട്ടിന്റെ തെക്കുവശത്തു വളരെ ഇടുങ്ങി തുക്കായുള്ള ചീങ്കക്കരകൾ കിടയ്ക്കുകൂടിയാണ് അറ്റ് ഒഴുകുന്നത്. അത്തിമുട്ട് എന്നു വിളിക്കുന്ന ഇവിടെ കൂടി വർഷകാലത്തു വെള്ളം കൊണ്ടു പോകുന്നത് അപകടമാണ്. ഇതിന്റെ തീരസ്ഥലങ്ങൾ:— റാന്നി അയിരൂർ, അറന്മുള, ചെങ്ങന്നൂർ, മാന്നാർ, വീയപുരം, പുളിംകുന്ന്. കിഴക്കുഭാഗത്തു മലകൾക്കുള്ളിലുള്ള "പമ്പാ"ക്കടവു, ശബരിമലതീർത്ഥക്കാരുടെ ഒരു പുണ്യസ്ഥലമാണ്. ഇവിടെയാണ് മകര



വിളക്കിന് ശബരിമലപ്പോകുന്ന അയ്യപ്പന്മാർ സത്യം ലക്ഷ്മീപവു നടത്തുന്നത്. പമ്പാനദിക്കു പല വലിയ പോഷകനദികളുമുണ്ട്.

അവ:—

(എ) മണിമലയാറ്—ഇത് അമൃതമലയ്ക്കു തെക്കുള്ള മലകളിൽനിന്നു പുറപ്പെട്ടു തെക്കുപടിഞ്ഞാറായി മിക്കവാറും ചങ്ങനാശ്ശേരി, തിരുവല്ലാ ഈ താലൂക്കുകളിൽ കൂടി ഒഴുകി പുളിക്കീഴിനല്ലൂരുകളിൽ വെച്ചു പമ്പാനദിയുടെ വലത്തേഭാഗത്തു ചേരുന്നു. നീളം ൩൨-മൈൽ. തീരസ്ഥലങ്ങൾ:—മുണ്ടക്കയം, മണിമലാ മല്ലപ്പള്ളി, കല്ലുപ്പാറ, കവിയൂർ, തിരുവല്ല. ചിററാറ് ഇതിന്റെ ഒരു പോഷകനദിയാണ്. ഇതിന്റെ തീരത്താകുന്നു കാഞ്ഞിരപ്പള്ളി.

(ബി) കൊല്ലുകടവാറ് അല്ലെങ്കിൽ അച്ചൻകോവിൽ അറ:—ഇതു ചെങ്കോട്ടയുടെ അതിരിലുള്ള അച്ചൻകോവിൽ മലകളിൽനിന്നും പുറപ്പെട്ടു വടക്കു പടിഞ്ഞാറായി പത്തനംതിട്ട, തിരുവല്ല, മാവേലിക്കര, കാത്തികപ്പള്ളി ഈ താലൂക്കുകളിൽ കൂടി ഒഴുകി വീയപുരത്തുവെച്ചു പമ്പാനദിയിൽ ഇടത്തുവശത്തു ചേരുന്നു. നീളം ൭൦-മൈൽ. ൨൦-മൈൽവരെ വള്ളം സഞ്ചരിക്കും. തീരസ്ഥലങ്ങൾ:—കോന്നി, പന്തളം, കൊല്ലുകടവു, മാവേലിക്കര, കണ്ടിയൂർ. ഇതിനെ കുളക്കടയാറെന്നു പറഞ്ഞു വരുന്നത് അബദ്ധമാണു. 'കുളക്കട' കല്ലടയാറിന്റെ തീരത്താകുന്നു.

(സി) കല്ലാറു അല്ലെങ്കിൽ കുമാരംപേരൂരാറ്.—ഇതു പമ്പയുടെ ഇടത്തേക്കരയിൽ വടശ്ശേരിക്കരവെച്ചു കൂടുന്നു.

(ഡി) കക്കാട്ടാറ്—ഇതു അല്പംകൂടി വടക്കുമാറി ഒഴുകി ഇടത്തേക്കരയിൽത്തന്നെ പെരിനാട്ടുവെച്ചു കൂടുന്നു.

മെയിൻറോഡു കടക്കുന്നതിന് അച്ചൻകോവിലാറിൽ പന്തളത്തും പമ്പയാറിൽ ചെങ്ങന്നൂരിനടുത്തു ജറപ്പഴയം മണിമലയാറിൽ തോണ്ടറയം പാലങ്ങൾ ഉണ്ട്. മണിമലയാറിൽ കിഴക്കുമാറി വള്ളംകുളത്തും മണിമലയ്ക്കും പാലങ്ങൾ കെട്ടിയിട്ടുണ്ട്.

പെരിയാറിനു നീളവും വീതിയും കൂടുതലുണ്ടെങ്കിലും ഉപയോഗം നോക്കിയാൽ പ്രാധാന്യം പമ്പാനദിക്കും അതിന്റെ പോഷകനദികൾക്കും ആണു്. ആലുവാവെള്ളത്തിനേക്കാൾ അധികം കുറഞ്ഞതരത്തിലുള്ളതല്ല, അറന്മുളയ്ക്കു താഴെയുള്ള പമ്പയുടെ മാലക്കരനൈട്ടായത്തിലെ വെള്ളം. വേനൽക്കാലത്തു കളിച്ചു താമസിക്കുന്നതിനു വളരെ ആളുകൾ ഇവിടെയും എത്തുന്നുണ്ട്. അറന്മുള വള്ളംകളിക്കു പ്രസിദ്ധപ്പെട്ട ഒരു സ്ഥലമാണു്. കളിക്കുവ



യോഗിക്കുന്നതു വിശേഷമാതിരിയിൽ ഉണ്ടാക്കിയിട്ടുള്ള “മുണ്ടൻ വള്ള”മാണ്. ചിങ്ങമാസത്തിലെ ഉത്തുട്ടാതിയാണ് ഇതിലേക്കുള്ള പ്രധാന ദിവസം. അറന്മുളയ്ക്കു പടിഞ്ഞാറുള്ള മാലക്കരനെട്ടായം ഒരു ചൊവ്വായി ഏകദേശം ൩ നാഴിക നീളത്തിൽ പരന്നുകിടക്കുന്നു. തടം നല്ല വൃത്തിയുള്ള മണലും ചെറിയ ചരലും കലർന്നിട്ടുള്ളതാണ്. ഒഴുക്കും നല്ലവണ്ണമുണ്ട്. സഞ്ചായം ഡിപ്പാട്ട് മെൻറുവക പ്രസിദ്ധപ്പെട്ട തേക്കുംതോട്ടമുള്ള കോന്നി കൊല്ലകടവാറിന്റെ മേൽഭാഗത്തും തടികൾ വെട്ടിയിറക്കുന്നതിനു പ്രസിദ്ധപ്പെട്ട റാന്നി പമ്പയുടെ മേൽഭാഗത്തുമാണ്. പമ്പ, മണിമല, കുളക്കട ഈ ആറുകൾ വഴിയാണ് സഞ്ചായം ഡിപ്പാട്ട് മെൻറിലെ ഒട്ടുമുക്കാൽ തടികളും വെട്ടിയിറക്കപ്പെടുന്നത്. ഏതുവഴി വന്നാലും തടിശേഖരിക്കുന്നതിനു വീയപുരത്തു ഒരു ഡിപ്പോ ഉണ്ട്. ഈ ആറുകളുടെ മേൽഭാഗത്തു യൂറോപ്യന്മാരും മറ്റും സ്ഥാപിച്ചുവന്ന റബ്ബർതോട്ടങ്ങൾക്ക് ഈയിടെ അഭിവൃദ്ധി കുറവാണ്. ഉറക, ചിററാർ, കല്ലേലി ഇവയാണ് ഇപ്പോഴത്തെ പ്രധാനതോട്ടങ്ങൾ.

൫. കല്ലടയാറ് (കുളക്കടയാറ്):—ഇതിന്റെ ഉൽപത്തി നെടുമങ്ങാട്ടുതാലൂക്കിൽ ചൊന്നുടിക്കു വടക്കുകിഴക്കുള്ള മലഞ്ചെരിവിലാണ്. ആദ്യം വടക്കുപടിഞ്ഞാറായി ഒഴുകി പത്തനാപുരംതാലൂക്കിൽ കുളത്തുപ്പുഴ ചെല്ലുന്നു. അവിടുന്നു കുറച്ചു ദൂരം വടക്കോട്ടൊഴുകിയിട്ടു പടിഞ്ഞാറോട്ടു ചരിഞ്ഞ് കൊട്ടാരക്കര താലൂക്കിൽ കുളക്കട എത്തുന്നു. പിന്നീടു തെക്കുപടിഞ്ഞാറായിത്തീർന്നു കുന്നത്തൂർതാലൂക്കിന്റെ തെക്കേ അതിർത്തിയിൽ കൂടി ഒഴുകി കല്ലടവച്ചു അഷ്ടമുടിക്കായലിൽ പതിക്കുന്നു. നീളം ൭൦-മൈൽ. മീൻമുട്ടി ഇതിന്റെ ഒരു പ്രധാന പോഷകനദിയാണ്. തീരസ്ഥലങ്ങൾ:—പുനലൂർ, പത്തനാപുരം, കുളക്കട, മണ്ണടി, കുന്നത്തൂർ കരിമ്പുവുഴ, കല്ലട, കുളക്കട ഇതിന്റെ തീരത്താകകൊണ്ടു ഇതിനെയാണ് കുളക്കടയാറ് എന്നു പറയേണ്ടത്. അച്ചൻകോവിലാറിനെ അല്ല. മെയിൻറോഡു കടക്കുന്നതിനു ഇതിനു കുറുക്കെ അടുരിനു തെക്കു ഏകനാത്തു ഒരു പാലം കെട്ടിയിട്ടുണ്ട്. ഈ ആറിനു ഒരു പ്രത്യേക പ്രസിദ്ധിയുള്ളത് ഇതിൽ കുറുക്കെ പുനലൂരുള്ള തുക്കുപാലംനിമിത്തമാണ്. ൧൭൫൨-ാമാണ്ടു് ആയില്യം തിരുനാൾ തിരുമനസ്സിലെ കാലത്തു ദിവാൻ നാണുപിള്ളയാണ് ഈ പാലം കെട്ടിച്ചത്. ഈമാതിരിപ്പാലം തിരുവിതാംകൂറിൽ മറെറങ്ങുമില്ലെന്നു മാത്രമല്ല ഇൻഡ്യയിലും ചുരുക്കമാണ്. ഒഴുക്കിന്റെ ശക്തികൊണ്ടു മറ്റു മാതിരി പാലങ്ങൾ ഉറയ്ക്കുകയില്ലെന്നു കണ്ടിട്ടാണ് ഇങ്ങനെ ഒരു



പാലം ഇവിടെ പണിയിച്ചത്. പാലത്തിനുസമീപം അററുതീ  
രത്തു ഒരു കടലാസു നിർമ്മാണശാല സ്ഥാപിച്ചിരിക്കുന്നു. ഈ അ  
ററിന്റെ മേൽഭാഗത്തുള്ള മലഞ്ചരികളിൽ തേയിലത്തോട്ട  
ങ്ങൾ ഉണ്ട്. “പത്തേനാസ” എന്ന ഉന്നതതടം ഇവിടെയാണ്.

ന. ഇത്തിക്കരയാറ്:—ഇതു കൊട്ടാരക്കര അതിർത്തിയിൽ  
പത്തനാപുരവും നെടുമങ്ങാടും കൂടിതൊട്ടുന്നതിനടുത്തുള്ള മാഞ്ഞൂർ  
മലകളിൽനിന്നും പുറപ്പെട്ടു വളഞ്ഞുവളഞ്ഞു മിക്കവാറും പടി  
ഞ്ഞാരോട്ടൊഴുകി കൊല്ലംതാലൂക്കിലുള്ള പരവൂർക്കായലിൽ വീഴ്  
ന്നു. നീളം ൩൦-മൈൽ. തീരസ്ഥലങ്ങൾ:—അയ്യൂർ, പള്ളിക്കര,  
ഇത്തിക്കര, ചാത്തന്നൂർ. ഇതിന്റെ മുഖത്തു വളരെ പാറക്കൂട്ട  
ങ്ങൾ ഉള്ളതുകൊണ്ട് ഇതിൽ കൂടിവള്ളങ്ങൾ അധികം സഞ്ചരിക്ക  
ുന്നില്ല. മെയിൻറോഡു കടക്കുന്നതു് അയ്യൂർ പാലത്തിൽ കൂടിയാണ്.  
തിരുവനന്തപുരം—കൊല്ലംറോഡിൽ ഇത്തിക്കരയും പാലമുണ്ട്.

ഈ. ആറുങ്ങൽ (വാമനപുരം) ആറ്:—പൊൻമുടി  
ക്കു തെക്കുകിഴക്കുള്ള മലകളിൽനിന്നും പുറപ്പെട്ടു നെടുമങ്ങാ  
ടും ചിറയിൻകീഴിലുംകൂടി പടിഞ്ഞാരോട്ടൊഴുകി അഞ്ചുതെങ്ങ  
കായലിൽ വീഴുന്നു. നീളം ൩൫-മൈൽ. തീരസ്ഥലങ്ങൾ:—  
വാമനപുരം, ആറുങ്ങൽ, ചിറയിൻകീഴ്. ഇതിൽ കുറുക്കെ അ  
റുങ്ങലിനടുത്തു് പൂവമ്പാറെ ഒരു വിദേശജാതിരിപ്പാലം തീ  
ർത്തിട്ടുണ്ട്. മെയിൻറോഡു കടക്കുന്നതു കിഴക്കുമാറിയുള്ള വാമന  
പുരം പാലത്തിൽ കൂടിയാണ്.

പു. കരമനയാറ്:—ഇതു് അഗസ്തു കൂടത്തിന്റെ വടക്കു  
പടിഞ്ഞാറുഭാഗത്തുനിന്നു പുറപ്പെട്ടു തെക്കുപടിഞ്ഞാറായി നെടുമ  
ങ്ങാടും തിരുവനന്തപുരത്തുംകൂടി ഒഴുകി രണ്ടു ശാഖകളായി പിരി  
ഞ്ഞു പൂന്തൂരയ്ക്കു സമീപം വെച്ചു സമുദ്രത്തിൽ ചേരുന്നു. നീളം  
൧൧-മൈൽ. ഇതിൽ കുറുക്കെ തിരുവനന്തപുരത്തിനു സമീപം  
കെട്ടപ്പെട്ടിട്ടുള്ള കരമനപ്പാലം ഏറവും ഉറപ്പുള്ളതാണ്. ഏകദേ  
ശം ൭൦-കൊല്ലത്തെ പഴക്കമുണ്ടെങ്കിലും ഇതേവരെ യാതൊരു കേ  
ടും സംഭവിച്ചിട്ടില്ല. കണ്ടാകടവിലും തിരുവല്ലത്തും ഓരോ പുതി  
യ പാലവും കെട്ടിയിട്ടുണ്ട്. നെടുമങ്ങാട്ടിനുസമീപം അരുവിക്കര  
എന്ന സ്ഥലത്തുള്ള ഇതിലെ അരുവി പ്രസിദ്ധപ്പെട്ടതാണ്. ഇവി  
ടുന്നു തിരുവനന്തപുരം പട്ടണത്തിലേക്കു കഴൽവഴി നല്ല ശുദ്ധ  
വെള്ളം കൊണ്ടുപോകുന്നുണ്ട്. തീരസ്ഥലങ്ങൾ:—അയ്യൂനാട്,  
അരുവിക്കര വട്ടിയൂർക്കാവു, തിരുവനന്തപുരം, കരമനഗ്രാമം, തിരു  
വല്ലം. ഇതിന്റെ തെക്കോട്ടുള്ള ശാഖയുടെ മുഖത്താണ് കോവ  
ളം. കിള്ളിയാറ് ഇതിന്റെ ഒരു പോഷകനദിയാണ്.



൯. കിള്ളിയാറ്:—ഇതു നെടുമങ്ങാട്ടിനു സമീപമുള്ള പച്ചമലയിൽനിന്നും പുറപ്പെട്ട തെക്കോട്ടൊഴുകി തിരുവനന്തപുരത്തിനു തെക്കു തിരുവല്ലത്തിനു സമീപംവെച്ചു കരമനയാറിൽ ചേരുന്നു. കൃഷിക്കുപയോഗമായി ഇതിൽ അനേകം അണകൾ തീർത്തിട്ടുണ്ട്. പാലങ്ങളും വളരെയുണ്ട്. മരുതംകുഴി അണയിൽ നിന്നാണ് കോട്ടയ്ക്കുകൂത്തു് പത്മതീർത്ഥത്തിലേയ്ക്കു വെള്ളംകൊണ്ടു പോകുന്നതിനുള്ള കൊച്ചാട് വെട്ടുപ്പെട്ടിട്ടുള്ളതു്. നീളം ൧൫-മൈൽ വേനൽക്കാലത്തു് ഈ അറിൽ വെള്ളം വളരെ ചുരുക്കമാണു്. എങ്കിലും വർഷകാലത്തു് ഇതിലെ വെള്ളപ്പൊക്കം നിമിത്തം പട്ടണത്തിൽ നാശം സംഭവിക്കാറുണ്ടു്.

൧൦. നെയ്യാറ്:—ഇതു് അഗസ്ത്യകൂടത്തിന്റെ തെക്കുകിഴക്കു ചുരുവിൽനിന്നാണ് പുറപ്പെട്ടുന്നതു്. ഗതി മിക്കവാറും തെക്കായിട്ടാണ്. ഉല്പത്തിമുതൽ ഏകദേശം നെയ്യാറിൻകരെ എത്തുന്നതുവരെ അരുവികളോടുകൂടി ശക്തിയായിട്ടാണ് ഒഴുകുന്നതു്. അരുവിപ്പുറത്തു് ഇരുവശത്തും പൊക്കമുള്ള മലകളുണ്ടു്. മലകളുടെ നടുക്കുള്ള ഒരു ഇടുക്കിൽ കൂടിയാണ് അറു ഒഴുകുന്നതു്. കൃഷിക്കുപയോഗത്തിനായി ഇവിടെ ഒരു അണയ്ക്കും കാലിനും മുഖ്യാരികൾ അടിസ്ഥാനമിട്ടിട്ടുണ്ടായിരുന്നു. അരുവിപ്പുറം കഴിഞ്ഞാൽ ഗതി മാറുമായിട്ടാണ്. പൂവാറിനു സമീപംവെച്ചു് ഇതു കടലിൽ ചേരുന്നു. അകെ നീളം ൩൫-മൈൽ. പൂവാറിലുള്ള ഇതിന്റെ മുഖം പരന്നു് ഒരു ചെറിയ കായലുപോലെ കിടക്കുന്നു. ഇവിടുനാണ് തെക്കുകിഴക്കോട്ടുള്ള അനന്തവിഭക്ടാറിയാമാന്താണ്ടൻ തോട്ടു വെട്ടുപ്പെട്ടിട്ടുള്ളതു്. തീരസ്ഥലങ്ങൾ—പെരുങ്കടവിള, നെയ്യാററുങ്കര, പൂവാർ.

൧൧. താമ്രവണ്ണി—ഇതിന്റെ മേൽഭാഗത്തിനു പറളിയാറ് എന്നും കീഴ്ഭാഗത്തിനു കുഴിത്തുറയാറ് എന്നും പേരുകൾ ഉണ്ടു്. മഹേന്ദ്രഗിരിയുടെ വടക്കുകിഴക്കു ഭാഗത്തുനിന്നു പുറപ്പെട്ടു തെക്കുപടിഞ്ഞാറായി കൽക്കുളം വിളവംകോട്ടു് ഈ താലൂക്കുകളിൽകൂടി ഒഴുകി തേങ്ങാപ്പട്ടണത്തിനു സമീപത്തുവെച്ചു സമുദ്രത്തിൽവീഴുന്നു. നീളം ൩൭-മൈൽ. തീരസ്ഥലങ്ങൾ:—പൊന്നന, തിരുവട്ടാറ്, കുഴിത്തുറ, മുഞ്ചിറ. കൃഷിക്കുപയോഗമായി അണകൾ ഇതിലുണ്ടു്. അപയിൽ പ്രസിദ്ധം പൊൻമന അണയും പാണ്ട്യൻ അണയുമാണു്. നാഞ്ചിനാടു മുതലായ സ്ഥലങ്ങളിലേയ്ക്കു വെള്ളം കൊണ്ടുപോകുന്നതിനു് ഇവിടുനു കാലുകൾ വെട്ടുപ്പെട്ടിട്ടുണ്ടു്.



താമ്രവണ്ണിയിൽ കഴിഞ്ഞുറയും തിരുവട്ടാരവും പൊന്മനയും പാലങ്ങൾ പണിയിച്ചിട്ടുണ്ട്.

൧൨. കോതയാറ്റം:--താമ്രവണ്ണിയുടെ പോഷകനദിയാണ് കോതയാറ്റം. ഇതു മൊട്ടച്ചിമലയ്ക്കു മുകളിലുള്ള മുത്തുക്കുഴി വയൽ ഉന്നതഭാഗത്തിന്റെ ചരവിൽനിന്നും പുറപ്പെട്ടു വിളവൻ കോട്ടതാലൂക്കിൽ കൂടി ഒഴുകി തിരുവട്ടാരനിൽ അല്പം പടിഞ്ഞാറുവെച്ചു താമ്രവണ്ണിയിൽ ചേരുന്നു. ഇതിലെ ഒഴുക്കു ബഹുശക്തിയായിട്ടുള്ളതാണ്. അരുവികൾ ധാരാളമുണ്ട്. തൃപ്പൂരപ്പിന്ദു സമീപത്തു വിശേഷപ്പെട്ടതായ ഒരു അരുവിയുണ്ട്. ഇതിന്റെ പേര് ഭദ്രകാളി അരുവി എന്നാണ്. തെക്കൻ ഡിവിഷനിയിലെ കൃഷിക്കു വേണ്ട വെള്ളത്തിന് ഇപ്പോൾ കെട്ടപ്പെട്ടിട്ടുള്ള പേഴ്ച്വറുമാണു ഈ അരുവിന്റെ മേൽഭാഗത്താണ്. അണയ്ക്കു ഏകദേശം ൧൨൦൦ (അയിരത്തിനാലു) അടി നീളവും ൧൧൫ അടി പൊക്കവുമുണ്ട്. മുകളിൽ ഉദ്ദേശം നാലു ചതുരശ്രമൈൽ വെള്ളം കെട്ടി വലിയ തടാകമായിക്കിടക്കുന്നു. ഇതിന്റെ ഇടത്തെ ചാൽവഴി വെള്ളം പൊന്മന അണയിലേയ്ക്കും അവടുത്തു നാഞ്ചിനാട്ടേയ്ക്കും കൊണ്ടുപോകപ്പെടുന്നു. ഈ അണനിമിത്തം കോതയാറ്റിലെ വെള്ളം അധികം നിഷ്കലമായി പോകുന്നില്ല. നീളം ൨൦-മൈൽ. തീരസ്ഥലങ്ങൾ:--കളിയൽ, തൃപ്പൂരപ്പി, അരുമന. നാട്ടുനീങ്ങിയ വിശാഖം തിരുനാൾ തിരുമനസ്സുകൊണ്ട് കല്പിച്ചു പണികഴിപ്പിച്ചിട്ടുള്ള ഒരു മണ്ഡപം തൃപ്പൂരപ്പിന്ദു സമീപത്തു അരുവിന്റെ നടുവിലായിട്ടുണ്ട്.

൧൩. പഴയാറ്റം അല്ലെങ്കിൽ വടശ്ശേരിയാറ്റം:-- ഇതു മഹേന്ദ്രഗിരിയുടെ താഴ്വരയിലുള്ള രണ്ടാംവരി മലകളിൽ നിന്നും പുറപ്പെട്ടു തോവാള, അഗസ്തിശാപരം ഈ താലൂക്കുകളിൽ കൂടി മിക്കവാറും തെക്കോട്ടായി ഒഴുകി മണക്കുടിക്കായലിൽ ചേരുന്നുവെന്നു ചേരുന്നു. ഇതിലെ വെള്ളം ഒട്ടുമിക്കവാറും കൃഷിക്കുവേണ്ടതായി ഭവിക്കുന്നുണ്ട്. താമ്രവണ്ണിയുടെ അണകളിൽനിന്നു ചാലുകൾവെട്ടി ഇതിലേയ്ക്കു വെള്ളം പായിക്കുന്നു. പ്രധാന ചാലാണ് പണ്ടിയൻകാലു. പഴയാറ്റം കായലുകളും ഉൾപ്പെട്ട പ്രദേശത്തെ 'നാഞ്ചിനാട്ടു' എന്നു വിളിക്കുന്നു. ഈ അരുവിയെ വെള്ളമാണ് നാഞ്ചിനാട്ടിലെ വിളവിന്ദു മുഖ്യകാരണമായി ഭവിക്കുന്നത്. ഇതിലെ വെള്ളം മതിയാകാത്തതുകൊണ്ടു മറ്റു നദികളിലും അണകൾ കെട്ടി ഇതിലേക്കു വെള്ളം പായിക്കുന്നതിനു വേലകൾ ചെയ്തിരിക്കുന്നു. നീളം ൨൩-മൈൽ--തീരസ്ഥലങ്ങൾ:--ഭൂതപ്പാണ്ടി, ഒഴുക്കിണശ്ശേരി, നാഗർകോവിൽ, കോട്ടാറ്റം, ശുചീന്ദ്രം, താമരക്കുളം.



മെയിൻറോഡു കടക്കുന്നിടത്തു് ഒഴുകിണശ്ശേരിയിലും കന്യാ  
കുമാരിറോഡിൽ ശുചീരൂത്തും ഭൂതപ്പാണ്ടിക്കുടക്കു ദർശനംകോ  
പ്പിലും പാലങ്ങൾ പണിയിച്ചിട്ടുണ്ടു്.

അദ്ധ്യായം ൪.

കായലുകൾ.

കിഴക്കുഭാഗത്തു മലയും, കുന്നും, കാടും, തോടും കാഴ്ചയ്ക്കു  
എത്ര മനോഹരങ്ങളായിരിക്കുന്നുവോ അപ്രകാരംതന്നെ പടി  
ഞ്ഞാറുഭാഗത്തു സമുദ്രതീരത്തോടുത്തു കിടക്കുന്ന കായലുകളും  
മനോഹരങ്ങളായിരിക്കുന്നു. കായലുകൾ എന്ന് ഇവിടെ പറയു  
ന്നതു പടിഞ്ഞാറുവശത്തു സമുദ്രത്തിൽനിന്നും കരയ്ക്കുള്ളിലേയ്ക്കു  
തള്ളിക്കിടക്കുന്ന ജലാശയങ്ങളെയാണു്. ഇവകൾ കിടപ്പുകൊണ്ടു  
പരപ്പുകൊണ്ടും മന്ദമായി വീശുന്ന കാറ്റുകൊണ്ടും, കരക  
ളിൽ തിങ്ങിനില്ക്കുന്ന തെങ്ങു മുതലായ വൃക്ഷങ്ങളെക്കൊണ്ടും പ്ര  
ശോഭിതങ്ങളായിരിക്കുന്നു. കച്ചവടസൌകര്യത്തിനും ഗതാഗത  
ങ്ങൾക്കും സമീപദേശങ്ങളുടെ അഭിവൃദ്ധിക്കും ഇവ വളരെ ഉപ  
യുക്തമായിരിക്കുന്നുണ്ടു്. മിക്കകായലുകളും സമുദ്രത്തോടു നേരി  
ട്ടോ തോടുമുഖേനയോ സംബന്ധപ്പെട്ടവയാണു്. ചില കായലു  
കൾ വർഷകാലത്തു മാത്രമേ സമുദ്രത്തോടു സംബന്ധിക്കപ്പെട്ടിരി  
ക്കുന്നുള്ളു. അല്ലാത്തപ്പോൾ ഇടയ്ക്കു മണൽത്തിട്ടയുണ്ടായിരിക്കും.  
ഇതിന്റെ പേർ പൊഴി എന്നാണു്. പൊഴിമുറിയുന്മേലും സ  
മുദ്രത്തോടു ചേരും. സദാ സമുദ്രത്തോടു തൊട്ടുകിടക്കുന്ന ഭാഗ  
ങ്ങളെ അഴി എന്നു പറയുന്നു. കായലുകളിലെ വെള്ളം ഉപ്പു  
ള്ളതാണു്. ഏററം ഇറക്കം മുതലായ മാററം കായലുകൾക്കും  
ഉണ്ടു്. ഏററം സമയത്തു് ഏകദേശം മൂന്നടി വെള്ളം പൊണ്ടും.  
അറുകൾവഴി ആണ്ടുതോറും വളരെ വളം കായലുകളിൽ വന്നു  
ചേരുന്നു. അതുകൊണ്ടു് അധികം അഴമില്ലാത്ത ഭാഗങ്ങൾ ചിറ  
യിട്ടെടുത്തു ചിലപ്പോൾ കൃഷി ചെയ്യപ്പെടുന്നുണ്ടു്. കായലുകളിൽ  
പലമാതാരി മത്സ്യം, ചീങ്കണ്ണി, മുതല, നീർനായ് മുതലായവ  
കാണപ്പെടുന്നു. കരകളിൽ ഒരുളം ഒട്ടൽ പന്ന മുതലായവ ധാ  
രാളം ഉണ്ടാകുന്നു. ഏകദേശം തെക്കേ അററം മുതൽ വടക്കേ  
അററംവരെ സമുദ്രതീരത്തുകൂടി കായലുകൾ ഉണ്ടു്. തിരുവനന്ത



പുരംമുതൽ വടക്കോട്ടുള്ള കായലുകൾ തോടുകളാലും ആറുകളാലും യോജിപ്പിക്കപ്പെട്ടിരിക്കുന്നു. തെക്കു രണ്ടു കായലുകളാണു പറയത്തക്കവയായിട്ടുള്ളതു്. അവ അഗസ്തീശ്വരം താലൂക്കിൽ ചേന്നു മണക്കുകായലും നെയ്യാറ്റുങ്കരത്താലൂക്കിൽ ചേന്നു വെള്ളായണിക്കായലുമാകുന്നു. കുട്ടനാട്ടിൽ ചെയ്യുവരുന്നമാതിരി പുഞ്ചുക്രൂഷി അപൂർവ്വമായി വെള്ളായണിയിലും ചെയ്യാറുണ്ടു്. വടക്കോട്ടുള്ള കായലുകളെ തിരുവനന്തപുരംമുതൽ മുറയ്ക്കു താഴെ വിവരിക്കുന്നു.

൧. വേളിക്കായൽ:—ഇതു തെക്കുവടക്കു് ഒരുനാഴിക നീളത്തിൽ കിടക്കുന്നു. കിഴക്കേക്കര പാറക്കൂട്ടങ്ങളോടുകൂടിയ ഒരു ചെറിയ കുന്നാണു്. ഈ കുന്നിന്റെ പേരു “പുലയനാർകോട്ട” എന്നാകുന്നു. ഇവിടെ ഒരു പുലയൻപ്രഭു ഉണ്ടായിരുന്നു എന്നും ചുറ്റുപാടും സ്ഥലങ്ങൾ അയാളുടെ അധീനത്തിലായിരുന്നു എന്നും കേൾവിയുണ്ടു്. ഇതിന്റെ താണ ചരിവിലും, മറ്റു കരകളിലും തെങ്ങിൻതോപ്പുകൾ ഉണ്ടു്. തിരുവനന്തപുരം പട്ടണത്തിൽനിന്നും നാലുനാഴികയിലധികം ദൂരമില്ലാത്തതുകൊണ്ടു വിശേഷദിവസങ്ങളിൽ പട്ടണവാസികളായ യുവാക്കൾ ഇവിടെ വള്ളംകളി മുതലായ ആഘോഷങ്ങൾ നടത്തുന്നതിനു് എത്താറുണ്ടു്. കായലും കുന്നും കാഴ്ചയ്ക്കു വളരെ മനോഹരങ്ങളാണു്. ഇതിനെ ചാക്കയിൽതോട്ടു തിരുവനന്തപുരം പട്ടണത്തോടു ചേർക്കുന്നു.

൨. കറിനംകുളം:—ഇതു് തിരുവനന്തപുരംതാലൂക്കിന്റെ വടക്കു അതിർത്തിയിലാണു്. നീളം ഏകദേശം മൂന്നുനാഴികയുണ്ടു്. ചാന്നാങ്കരത്തോടു വേളിക്കായലിനെ കറിനംകുളത്തിനോടു ചേർക്കുന്നു. ഈ തോട്ടു വെട്ടപ്പെട്ടതു് പാർവ്വതീരാണിയുടെ കാലത്താണു്. കരകളിൽ തെങ്ങുകൃഷിയുണ്ടു്.

൩. അഞ്ചുതെങ്ങിൻകായൽ:—ഇതു് ചിറയിൻകീഴുതാലൂക്കിന്റെ പടിഞ്ഞാറുഭാഗത്താണു്. ഇതിനു വടക്കാണു കോഴിത്തോട്ടംകായൽ. രണ്ടുംകൂടി രണ്ടുനാഴിക നീളമുണ്ടു്. ഇതിൽ വീഴുന്ന വാമനപുരം ആറിന്റെ മുഖത്തുള്ള പൊഴിയെ “മുതലപ്പൊഴി” എന്നു വിളിക്കുന്നു. കറിനംകുളംകായലിനെ ചിറയിൻകീഴുതോട്ടു് അഞ്ചുതെങ്ങിനോടു ചേർക്കുന്നു. ഈ കായലുകളുടെ കരകളിൽ തെങ്ങുകൃഷി സാമാന്യത്തിലധികം നന്നായി ചെയ്യുന്നുണ്ടു്. ചുറ്റും താമസിക്കുന്ന ഈഴവർ പരിശ്രമശീലന്മാരാണു്. ഈ കായലിന്റെ പടിഞ്ഞാറുവശത്തുള്ള ഇടുങ്ങിയ കരയാണു് ബ്രിട്ടീഷുകാരുടെ വക അഞ്ചുതെങ്ങു്.

൪. ഇടവാ, നടയാ:—ഇവയും ചിറയിൻകീഴുതാലൂക്കിൽ ഉൾ



പ്പെട്ടവതന്നെ. ചൊവ്വിലൊന്നെ വളഞ്ഞുതിരിഞ്ഞാണു കിടപ്പ്. കരകൾ വളരെ ഉറപ്പുള്ളവയും ഇടുങ്ങിയവയുമാണു്. അഴം കൂടുതൽ ഉണ്ടു്. കാരുള്ളപ്പോൾ ഇതിലെ കാരും ഓളവും വളരെ വൈഷമ്യമുള്ളവയാണു്. വർഷകാലത്തു ചിലപ്പോൾ വള്ളങ്ങൾ ് അപകടം സംഭവിക്കാറുണ്ടു്. രണ്ടിനുംകൂടി തെക്കുവടക്കു നീളം നാലുമൈൽ വരും. കോഴിത്തോട്ടത്തെ ഇടയാക്കായലിനോടു ചേർന്നതു വർഷത്തോടാണു്. ഇതിൽ രണ്ടു പ്രസിദ്ധ തുരങ്കങ്ങൾ ഉണ്ടു്. വർഷക്കനം തുരന്നുണ്ടാക്കിട്ടുള്ള ഈ തുരങ്കങ്ങൾ വഴിയാത്രക്കാർക്കും കച്ചവടക്കാർക്കും വളരെ സൗകര്യത്തെ കൊടുത്തിരുന്നു. വലിയ തുരപ്പിനു് മുമ്പെ അടിയും ചെറിയ തുരപ്പിനു് മുമ്പെ അടിയുമാണു നീളം. തെക്കേ തുരപ്പാണു് ചെറുതു്. ഇവ രണ്ടും പണികഴിപ്പിച്ചതു് അയിലുംതിരനാൾ മഹാരാജാവിന്റെ കാലത്താണു്. ഈ തുരപ്പിന്റെ തെക്കുവശത്തു സമുദ്രം ആക്രമിച്ചുവരുന്നു. അതിനെ തടുക്കാനായി അനവധി ഭൂവും ചെലവുചെയ്തു എൻജിനീയർവേലകൾ നടത്തിട്ടുണ്ടു്. വർഷത്തോടും തുരപ്പുകളുംകൂടി ഏഴുമൈൽ നീളമുണ്ടു്. ഇവയുടെ പണിയും തുക്കായുള്ള ഉറച്ചു കരകളും അവയെ അലങ്കരിക്കുന്ന പണി, ഇഴത്തൽ, കൈത, ഞാറ മുതലായ ചെടികളും വളരെ മനോഹരങ്ങൾ ആണു്.

൫. പാവുർകായൽ:—ഇതു കൊല്ലംതാലൂക്കിൽ ചേർന്നതാണു്. ഇതും ഇതോടു ചേർന്നിടക്കുന്ന ഇരവിപുരംകായലുംകൂടി അഞ്ചുമൈൽ നീളമുണ്ടു്. കിഴക്കുവശം കുന്നും, മറ്റുതീരങ്ങൾ മണൽ പ്രദേശങ്ങളുമാണു്. നടയറക്കായലിനെ പാവുരിനോടു ചേർന്നതു പാവുർതോടാകുന്നു. പാവുരിനാണിതിരുമനസ്സിലെ കാലത്താണു് ഈ തോടു വെട്ടിച്ചിട്ടുള്ളതു്. തോട്ടിന്റെ ഇരു കരകൾക്കും വളരെ പൊക്കമുണ്ടു്. ഈ കായലിന്റെ കിഴക്കുക്കരയിൽ വടക്കുമാറി ഭൂമിക്കടിയിൽ സിമന്റുപാറയും തെക്കുമാറി കൽചുണ്ണാമ്പും ഉള്ളതായി അറിയപ്പെടുന്നു.

൬. അഷ്ടമുടിക്കായൽ:—ഇതും കൊല്ലംതാലൂക്കിൽ ചേർന്നതുതന്നെ. കിടപ്പു കിഴക്കുവടിയത്താറു നീളത്തിലാണു്. തിരുവിതാംകൂറിലെ മറ്റു കായലുകളെ അപേക്ഷിച്ചു് ഇതു് അഷ്ടമുടിയുടെ ഒരു വിശേഷഗുണയാകുന്നു. നീളം ൧൦-മൈൽ. ഇതിനു പല ഉൾക്കായലുകൾ ഉണ്ടു്. പ്രധാനമായി ഏട്ടു ശാഖകൾ ഉള്ളതു കൊണ്ടാണു് “അഷ്ടമുടി” എന്നു പറയുന്നതു്. അഷ്ടമുടിയുടെ കിഴക്കുള്ള കാഞ്ഞിരക്കോട്ടുകായൽ രുചിയും ഗുണവുമുള്ള മത്സ്യങ്ങൾക്കു പ്രസിദ്ധപ്പെട്ടതാണു്. കൊല്ലത്തിനു സമീപം കുരുവി



പ്പുഴ, തേവള്ളി മുതലായ ഭാഗങ്ങൾ ഓളംകൊണ്ടും കാരറ്റ് വിശദ് മുതലായവകൊണ്ടും അപകടകരങ്ങളാകുന്നു. ഇവയുടെ കരളുള്ള തേവള്ളിക്കൊട്ടാരം, ആശ്രാമത്തു റസിഡൻസി, കുരുവിപ്പുഴബംഗ്ലാവ് മുതലായ കെട്ടിടങ്ങൾ വിശേഷാലകാരങ്ങൾ അണ്. ഈയിടെ സ്ഥാപിച്ച “കുണ്ടറ” പിത്താൻവ്യവസായശാല അപ്പുമുടിയുടെ ഔഷധകിഴക്കൈരയിൽ സ്ഥിതിചെയ്യുന്നു. കൊല്ലത്തോടു പരവൂർക്കായലിനെ അപ്പുമുടിയോടു ചേർക്കുന്നു. അപ്പുമുടിയുടെ കരകളും കാഴ്ചയ്ക്കു മനോഹരങ്ങളാണ്. നീണ്ടകരങ്ങൾ ഇതിനെ സദാ സമുദ്രത്തോടു യോജിപ്പിക്കുന്നു. നീണ്ടകരങ്ങൾക്കു കുറുക്കെ ഈയിടെ പണിതീർക്കപ്പെട്ട വലിയ ഇരുമ്പുപാലം സംസ്ഥാനത്തെ എൻജിനീയർവേലകളിൽ മാന്യസ്ഥാനത്തെ അർഹിക്കുന്ന ഒന്നാണ്. ഈ അഴിയിൽകൂടി പത്തേമാരികൾ ചോക്കുവരത്തുചെയ്യുന്നു. ഇതിനു പാലത്തിൽ വിശേഷസുരപ്പണികൾ ചെയ്തിട്ടുണ്ട്.

൭. കായംകുളത്തുകായൽ. — ഇതു കരുനാഗപ്പള്ളി കാർത്തികപ്പള്ളി ഈ താലൂക്കുകളിൽ കിടക്കുന്നു. പരന്നതും അഴമില്ലാത്തതുമാണ്. ഈ കായലിന്റെ അഴിയിൽകൂടി ചെറുതരം ഉരുക്കൾ ഉള്ളിൽകടന്നു മുൻപു കായംകുളംപട്ടണത്തിലെ കച്ചവടത്തിനു പ്രസിദ്ധിയുണ്ടാക്കിയിരുന്നു. പണ്ട് ഈ കായലിൽ കള്ളന്മാരുടെ ശല്യമുണ്ടായിരുന്നിട്ടുണ്ട്. “കായംകുളം കൊച്ചുണ്ണി” “അറാട്ടുപുഴ വേലായുധൻ” എന്ന പേരുകൾ ഇപ്പോഴും ഭയത്തെ ഉണ്ടാക്കുന്നവയാണ്. മുമ്പു ഇതിന്റെ കരയിൽ ഒരു ചെറിയപോലീസ്സ്റ്റേഷനും അവിടവിടെ രണ്ടുമൂന്നു കാവൽസ്ഥലങ്ങളും ഉണ്ടായിരുന്നു. ഇതിനു ചുറ്റുമുള്ള കരകൾ ജന്മിക്കു പ്രസിദ്ധപ്പെട്ടവയാണ്. സമീപവാസികൾ മിക്കവാറും സമ്പന്നന്മാരാകുന്നു. ചവറ, പമ്പന മുതലായ തോടുകളും മഞ്ഞപ്പാടം, പൊമ്പന, ആയിരംതെങ്ങ് എന്നീ കായലുകളും അപ്പുമുടിയെ കായംകുളത്തോടു യോജിപ്പിക്കുന്നു.

൮. വേമ്പനാട്ടുകായൽ: — ഇതു അമ്പലപ്പുഴ, ചങ്ങനാശ്ശേരി കോട്ടയം, വൈക്കം, ചേർത്തല ഈ താലൂക്കുകളുടെ മദ്ധ്യേ കിടക്കുന്നു. കൊച്ചിസംസ്ഥാനത്തിന്റെ തെക്കെങ്ങരം ഇതിനെ തൊട്ടാണ് കിടക്കുന്നത്. ഇതിനു ഏകദേശം ൩൦-മൈൽ നീളമുണ്ട്. ശരാശരി വീതി ൯-മൈൽ. ഈ സംസ്ഥാനത്തിലുള്ള കായലുകളിൽ വെച്ചു ഏറ്റവും വലുതു ഇതാണ്. തൃക്കുന്നപ്പുഴത്തോടു, തോട്ടപ്പള്ളി, കരുമാടി ഈ തോടുകളും പമ്പാനദിയുടെ ശാഖകളായ പൂക്കൈതയാറും പള്ളത്തുരുത്തിയാറും കായംകുളത്തു കായലിനെ



വേമ്പനാട്ടു കായലിനോടു ചേർന്നു. തണ്ണീർമുക്കം കൈതപ്പുഴ മുതലായ ഭാഗങ്ങൾ അപകടസ്ഥാനങ്ങളാണ്. നമ്മുടെ അലപ്പുഴ, കോട്ടയം, ചങ്ങനാശ്ശേരി ഈ പട്ടണങ്ങളും കൊച്ചിയും തമ്മിലുള്ള ഗതാഗതസൗകര്യത്തിന് ഇതിൽകൂടി അവിഞ്ചോട്ടു നടത്തപ്പെടുന്നു. കരയ്ക്കുസമീപം ഈ കായലിന്റെ ചില ഭാഗങ്ങൾ ചിറയിട്ടെടുത്ത് പുഞ്ചക്കുഴി ചെയ്യുവരുന്നു. ഈ കായലിൽ ഒന്നു രണ്ടു ദ്വീപുകൾ ഉണ്ട്. അവയിൽ വലുത് പാതിരാമണലാണ്. പള്ളിപ്പുറവും പെരുമ്പള്ളവും വേമ്പനാട്ടുകായലിൽ ദ്വീപുകളുടെ കൂട്ടത്തിൽ ഗണിക്കത്തക്കവയാണ്. കൊച്ചിലഴി ഇതിനെ സദാ സമുദ്രത്തോടു യോജിപ്പിക്കുന്നു. അഴിക്കുള്ളിൽകൂടി വൻകപ്പലുകളെ അകത്തുകടത്തി കച്ചവടത്തെ അഭിവൃദ്ധമാക്കുന്നതിനു തുറമുഖപ്പണികൾ മിക്കവാറും തീർന്നുകഴിഞ്ഞിട്ടുണ്ട്. ഇതുനിമിത്തം യൂറോപ്പ് അമേരിക്ക മുതലായ പണ്ഡങ്ങളുമായി കപ്പൽവ്യാപാരത്തിനു ശക്തികൂടിവരുന്നു.

൯. കൊടുങ്ങല്ലൂർകായൽ:—ഇതു തിരുവിതാംകൂറിനും കൊച്ചിക്കും ഇടയ്ക്കുള്ള ഒരു കായലാണ്. പറവൂർത്താട്ടുകുടിന്റെ വടക്കാണ് കിടപ്പ്. വേമ്പനാട്ടുകായലിനെ കൊടുങ്ങല്ലൂരിനോടു യോജിപ്പിക്കുന്നത് വീതി നന്നാക്കുവാനു നെടുനീളത്തിലുള്ള ഒരു ജലാശയമാണ്.

൧൦. ശാസ്താംകോട്ടകായൽ:—ഇതിന്റെ കിടപ്പു സമുദ്രതീരത്തല്ല. അഷ്ടമുടിക്കായലിനു വടക്കുകിഴക്കുമാറി കുന്നത്തൂർ താലൂക്കിലാണ്. വെള്ളം ഉപ്പുള്ളതല്ല. ഈ സംസ്ഥാനത്തെ ശുദ്ധജലതടാകങ്ങളിൽ വച്ചു വലുത് ഇതാണ്. തോവാളത്താലൂക്കിലെ താഴക്കുടികളും, കല്ലൂളത്താലൂക്കിലെ മേക്കോട്ടകളും ചെറിയ തടാകങ്ങളാണെന്നു പറയത്തക്ക വലിപ്പമുള്ളവയാണ്.

മേൽ വിവരിക്കപ്പെട്ട കായലുകളിൽ അഷ്ടമുടിയും വേമ്പനാട്ടും മാത്രമേ സദാ സമുദ്രത്തോടു തൊട്ടുകിടക്കുന്നുള്ളൂ. മറ്റു കായലുകൾ ഏറക്കുറവെ വർഷകാലത്തു ചൊഴിമുറിഞ്ഞു സമുദ്രവുമായി യോജിച്ചിരിക്കും. അഷ്ടമുടിയെ യോജിപ്പിക്കുന്ന അഴിക്ക് നീണ്ടകര അഴിയെന്നും വേമ്പനാട്ടിനെ യോജിപ്പിക്കുന്നതിനു കൊച്ചിലഴിയെന്നുമാണ് പേരുകൾ. നീണ്ടകര അഴിക്ക് കുറുകെ ഇപ്പോൾ പാലംചണിയിച്ചിട്ടുണ്ട്. ചൊഴികളിൽ പ്രധാനപ്പെട്ടവ പറവൂരും കായംകുളവുമാണ്. വടക്കുപടിഞ്ഞാറേ ഭാഗത്തു കൊച്ചിയുടേയും തിരുവിതാംകൂറിന്റെയും ഇടയ്ക്കു അതിർത്തിയിൽ അന്തകാരാഴി കിടക്കുന്നു.



സമുദ്രതീരം.

ഈ സംസ്ഥാനത്തിന് മനുഷ്യ-മൈൽ സമുദ്രതീരം ഉണ്ട്. ഇതു തിരമറിഞ്ഞു വീഴുന്ന കടൽക്കരയിൽനിന്നും ഒരു ഫർലാംഗ് വീതിയിൽ കുറവില്ലാത്തപരന്നതാണമണൽപ്രദേശമാണ്. അവിടെ ഉറച്ചു് അല്പം ഉന്തിനിൽക്കുന്ന മൂന്നമ്പു് ഉണ്ട്. കന്യാകുമാരി, മുട്ടം, കോവളം, വക്കല, തങ്കശ്ശേരി മുതലായ മൂന്നമ്പുകൾ (കോടികൾ) ഉറപ്പുള്ളവയാണ്. സമുദ്രതീരം മിക്കവാറും തെങ്ങുകളാൽ അലങ്കരിക്കപ്പെട്ടിരിക്കുന്നു. കടപ്പുറത്തെ മണലിന്റെനീരും സാധാരണയായി മഞ്ഞൾ കലർന്ന ഒരു ഇരുണ്ട നിറമാണെങ്കിലും ഇവിടത്തെ സമുദ്രതീരത്തു ചിലയിടങ്ങളിൽ പലനിറത്തിലുള്ള മണൽ കാണുന്നുണ്ട്. കന്യാകുമാരിയിലെ മണൽ തരത്തിലും നിറത്തിലും നാനാവിധമായിട്ടുള്ളതാണ്. ഇരുണ്ട ചുവപ്പുനിറത്തിലുള്ള ഒരുതരം മണൽ ഇവിടുന്ന് അന്യരാജ്യങ്ങളിലേക്കു കയറ്റി അയയ്ക്കുന്നുണ്ട്. “മാണോസൈററ്” എന്നാണ് ഇതിന്റെറേപേര്. ഇതു് അവിടെ പലകൈത്തൊഴിലുകൾക്കും ഉപകരിക്കുന്നുണ്ടത്രേ. കൊല്ലത്തിനു വടക്കു, കുറോട്ടൂരം കടുത്തിരുണ്ടതും മിനുസമുള്ളതുമായ ഒരുവക നല്ല പൊടിമണൽ ഉണ്ട്. ഒപ്പുകടലാസ്സു ധാരാളമായി വന്നുതുടങ്ങുന്നതിനു മുമ്പു് ഘൃത്യമായ മഷി ഉണ്ടാക്കുന്നതിനു് ഈ മണൽ ഉപയോഗപ്പെടുത്തി വന്നിരുന്നു. തിരുവനന്തപുരത്തിനു പടിഞ്ഞാറുഭാഗത്തു പരന്നുകിടക്കുന്ന ശുദ്ധവെള്ളയായും നേർമ്മയായും ഉള്ള പൊടിമണൽ കാഴ്ചയ്ക്കു് കൌതുകകരമായിട്ടുള്ളതാണ്. ഇതിനെ രസികൻകണെന്നാണ് വിളിച്ചു വരുന്നതു്.

**തുറമുഖങ്ങൾ.** ഈ സംസ്ഥാനത്തിൽ നെടുനീളത്തിൽ കിടക്കുന്ന സമുദ്രതീരത്തെ മുറിച്ചു വിടുവിക്കുന്നതിനായി അനേകം നദീമുഖങ്ങളും കായൽ സംബന്ധിച്ച ഏതാനും അഴികളും ഉണ്ട്. നദികളുടെ മുഖം പരന്ന ചെറിയ കായലുകളുടെ സ്ഥിതിയെ പ്രാപിച്ചിരിക്കുന്നു. വലിയ തുറമുഖങ്ങൾ അധികമില്ലെങ്കിലും കാരറ്റം പിശുരുമുള്ള കാലങ്ങളിൽ കപ്പലിനു രക്ഷ നല്കുതക്കതായ സ്ഥലങ്ങൾ ഏതാനും ഉണ്ട്. ഇവയിൽവെച്ചു ഏറ്റവും പ്രധാനമായതു് അലപ്പുഴയാണ്. ഇവിടെ കരയിൽനിന്നും മൂന്നുമൈൽ അകലെയായി ഒരു ചിറ സമുദ്രത്തിനുള്ളിലുണ്ട്. ചെളിയാൽ നിർമ്മിതമായ ഈ ചിറ പുറക്കാട്ടിനു തെക്കുവരെ ഉദ്ദേശം അറുനൂറ്റമ്പതു് നീളത്തിൽ നീണ്ടുകിടക്കുന്നു. ഭയങ്കരമായ കാരറ്റുള്ളപ്പോൾ കപ്പലുകൾക്കു് ഇവിടെ നിർഭയമായി നിൽക്കാം. കൊല്ലം കുളച്ചൽ, ഭരണുതെങ്ങു്, വിഴിഞ്ഞം, പൂവാറു്, മണക്കുടി ഇവയും തുറമുഖങ്ങളാണ്. തിരുവനന്തപുരം പട്ടണത്തുനിന്നു പടിഞ്ഞാറുള്ള വ



ലിയതുറ' ഗണ്യമായ ഒരു തുറമുഖമായി ഭവിച്ചിരിക്കുന്നു. സഭാ  
കാര്യകൊണ്ടു ക്ഷോഭിച്ചിരിക്കുന്നതായ കന്യാകുമാരിക്കു വടക്കു  
യി ലീപുരത്തിനടുത്ത ശ്രീമൂലപുരത്തു് ഒരു തുറമുഖം സ്ഥാപി  
ക്കാൻ ചെയ്ത ശ്രമം ഫലവത്തായില്ല. കുളച്ചുലിനു സമീപം മുട്ട  
ത്തും കൊല്ലത്തുതങ്കശ്ശേരിയിലും ആലപ്പുഴയും ഓരോ ദീപസ്തംഭം  
പണികഴിപ്പിച്ചിട്ടുണ്ടു്. തിരുവനന്തപുരത്തും ആലപ്പുഴയും ഓ  
രോ കടൽപ്പാലവും രീതിയിട്ടുണ്ടു്.

തീരസ്ഥലങ്ങളിൽ ചിലേടത്തു സമുദ്രംകയറി അക്രമിച്ചിട്ടു  
ള്ളതായും മറ്റു ചിലേടത്തു പിൻവാങ്ങിയിട്ടുള്ളതായും കാണുന്നു  
ണ്ടു്. തൃക്കനപ്പുഴ കടപ്പുറത്തു തിരമാലകളുടെ ഇടയിൽകൂടി ചി  
ലപ്പോൾ കാണാവുന്ന ഒരു ക്ഷേത്രത്തിന്റെ അവശിഷ്ടങ്ങളും പു  
റക്കാട്ടു കാണാവുന്ന കോട്ടയുടെ അംശങ്ങളും കടൽകയറിയതിനു  
ള്ള ലക്ഷ്യങ്ങളാണു്. ഇരണിയൽ ചിലേടത്തും അമ്പലപ്പുഴയും  
സമുദ്രം പിൻവാങ്ങിയതായും കാണുന്നു. ഇഴയിടെ കൊല്ലത്തു തങ്ക  
ശ്ശേരിയിലും കല്ലൂർത്തു കുളച്ചുലിലും സമുദ്രം അക്രമിച്ചു വളരെ  
നാശങ്ങൾ ചെയ്തിട്ടുണ്ടു്. സമുദ്രരീരത്തു് അവിടവിടെ ഭഗവതി  
ക്ഷേത്രങ്ങൾ ഉണ്ടു്. ഇവയും മലവാരത്തുള്ള ശാസ്താക്കളും പരശു  
രാമപ്രതിഷ്ഠകളാണെന്നു ഉറപ്പിക്കപ്പെട്ടിരിക്കുന്നു.

### അദ്ധ്യായം ൫.

#### കാലാവസ്ഥ.

ഇവിടെ സൂര്യന്റെ ഗതി മിക്കവാറും അകാശമദ്ധ്യത്തിൽ  
കൂടിയാണല്ലോ. അതുകൊണ്ടു ഭൂമിക്കും വായുവിനും സാമാന്യത്തി  
ലധികം ചൂടുണ്ടായിരിക്കണമെന്നു ധരിക്കാം. എന്നാൽ വാസ്തവം  
അങ്ങനെ അല്ല. ഇവിടെ സൂര്യൻ നിമിത്തമുള്ള ചൂടിനെ കുറയ്ക്കു  
ന്നതിനും ശീതോഷ്ണാവസ്ഥയെ ക്രമപ്പെടുത്തുന്നതിനും പല  
കാരണങ്ങൾ ഉണ്ടു്. അവയിൽ പ്രധാനം ഭൂമിയുടെ നിരപ്പി  
ല്ലായ്മയും, പടിഞ്ഞാറുള്ള സമുദ്രത്തിന്റെ കിടപ്പും, കിഴക്കൻ മ  
ലകളുടെ സ്ഥാനവും, കാരറിന്റെ ഗതിയും, മഴയുടെ അധിക്യവു  
മാകുന്നു. സമുദ്രനിരപ്പിനോടു് ഒത്തുകിടക്കുന്ന പരന്ന പ്രദേശ  
ങ്ങളിലെ ശീതോഷ്ണാവസ്ഥ മിക്കവാറും സമനിലയിൽ സുഖക  
രമായിട്ടുള്ളതാണു്. സ്ഥലത്തിനു പൊക്കം കൂടുന്തോറും ഉഷ്ണം കു  
റഞ്ഞുകുറഞ്ഞും ശീതം കൂടിക്കൂടിയും വരുന്നു. ഏറ്റവും പൊക്കം  
കൂടിയ അഗസ്തു പുകുടത്തിലേയും മറ്റും തണുപ്പു് അസഹ്യമാണു്.







ഏകദേശം മൂവായിരം അടി പൊക്കത്തിലുള്ള പീഠമേടു മുതലായ പ്രദേശങ്ങളിലെ ശീതോഷ്ണാവസ്ഥ തണുത്ത രാജ്യക്കാരായ യൂറോപ്യന്മാർക്കു അനന്ദപ്രദമാകുന്നു. പരന്നു കിടക്കുന്ന താണ പടിഞ്ഞാറൻ ഭാഗങ്ങളിൽ അത്യുഷ്ണവും അതിശീതവും ഖായിക്കാറില്ല. എന്നാൽ പർവ്വതനിരകളുടെ ഇടയ്ക്കുള്ള താഴ്വരകളിൽ വേനൽക്കാലത്തു് അത്യുഷ്ണവും തണുപ്പുകാലത്തു് അതിശീതവും ഖായിക്കാറുണ്ടു്. ദേശഭേദംകൊണ്ടുള്ള വ്യത്യാസങ്ങൾക്കു പുറമേ സമയഭേദംകൊണ്ടും കാലഭേദംകൊണ്ടും ശീതോഷ്ണാവസ്ഥയ്ക്കു മാറ്റങ്ങൾ ഉണ്ടാകുന്നുണ്ടു്. ഓരോ ദിവസവും അതിരാവിലെ ഏകദേശം ൫ മണിക്കാണു തണുപ്പു കൂടുതൽ കാണുന്നതു്. ചൂടിന്റെ അധിക്യം ഉച്ചതിരിഞ്ഞു് ഒന്നരമണി സമയത്താണു്. കാലഭേദംകൊണ്ടുള്ള മാറ്റവും ഇപ്രകാരംതന്നെ. വൃശ്ചികം പകുതി മുതൽ കുറും പകുതിവരെയാണു് രാത്രി തണുപ്പു കൂടുതൽ ഉള്ളതു് ചൂടിന്റെ അധിക്യം കുറും പകുതി മുതൽ മേടം പകുതി വരെ കാണപ്പെടുന്നു. ശീതോഷ്ണാവസ്ഥയെ അളന്നു നിശ്ചയിക്കുന്നതിന്നു രസം നിറച്ചു "തെർമാമീറ്റർ" എന്ന കണ്ണാടിക്കുഴലാണു് ഉപയോഗിക്കുന്നതു്. ചൂടു കൂടുംതോറും ഈ കുഴലിലുള്ള രസം മേല്പോട്ടു കയറുകയും കുറയുന്നതോറും കീഴ്പ്പോട്ടു താഴുകയും ചെയ്യുന്നു. ഏറ്റക്കുറച്ചിലിനെ കണക്കു കൂട്ടുന്നതു കുഴലിന്റെ പുറമേയുള്ള ഡിഗ്രി എന്ന വരകളാണു്. ഇതുകൊണ്ടു നിണ്ണയപ്പെടുത്തിയതിൽ ഇവിടത്തെ ശരാശരി ശീതോഷ്ണാവസ്ഥ ചെ ഡിഗ്രിയാണു്. മലയുടെ അടിവാരങ്ങളിൽ വേനൽക്കാലത്തു ൧൦൦ ഡിഗ്രി വരെ കൂടുകയും തണുപ്പുകാലത്തു കൊടുമുടിയുടെ മുകളിൽ ൨൦ ഡിഗ്രിവരെ കുറയുകയും ചെയ്യുന്നു. ഇവിടത്തെ അകാശവായു നന്നവുള്ളതാണു്. പൊതുവിൽ വിചാരിക്കുന്നതായാൽ ശീതോഷ്ണാവസ്ഥ "നന്നവുള്ള ഉഷ്ണം" എന്നു പറയാം. ഇതു മനുഷ്യരുടെ ശരീരബലത്തിന്നും ഉന്മേഷത്തിന്നും ഹാനികരമാണു്.

ഇവിടെ പടിഞ്ഞാറു വശത്തുള്ള സമുദ്രത്തിൽനിന്നും മിക്കവാറുംകാലം കിഴക്കോട്ടു കാറ്റു വീശിക്കൊണ്ടിരിക്കുന്നു. ഈ കാറ്റു നീരാവിയോടു കലർന്നതാണു്. ഇതിനെ കിഴക്കൻ മലകൾ തടുത്തു് അപ്പുറത്തു കടക്കാതെ സൂക്ഷിച്ചുകൊള്ളുന്നു. കാറ്റിലുള്ള ഈ നീരാവി തണുത്തിട്ടാണു് മഴ ചെയ്യുന്നതു്. അതുകൊണ്ടു നമ്മുടെ കിഴക്കൻ മലകോട്ടകൾ നിമിത്തം ഇവിടെ വർഷം ധാരാളമുണ്ടാകുന്നു. ഇടവമാസംമുതൽ തുലാം അവസാനംവരെ മിക്കവാറും മഴ ചെയ്യുകൊണ്ടിരിക്കും. ഈ മഴക്കാലത്തെ രണ്ടായിട്ടു ഗണിക്കാം. ഇടവംമുതൽ കർക്കടകംവരെയുള്ളതിനെ കാലവർഷമെ



ന്നും തുലാത്തിലുള്ളതിനെ തുലാവർഷമെന്നും പറയുന്നു. ചിങ്ങം കന്നി മാസങ്ങളിൽ മഴ അധികം പെയ്യാറില്ല. കാലവർഷത്തെ കൊണ്ടുവരുന്നതു് തെക്കുപടിഞ്ഞാറൻ കാറ്റും, തുലാവർഷത്തിനു കാരണം വടക്കുകിഴക്കൻ കാറ്റുമാണ്. കാലവർഷത്തിൽ മിക്കവാറും സമയം മഴയുണ്ടായിരിക്കും. എന്നാൽ തുലാവർഷത്തിൽ സാധാരണയായി വൈകുന്നേരമാണ് മഴ തുടങ്ങാറുള്ളതു്. ഭൂമിയിൽ പലയിടത്തും വീഴുന്ന മഴയെ അളന്നു കുറിക്കുന്നതു് ഇഞ്ചു കൊണ്ടാണ്. ഈ സംസ്ഥാനത്തിൽ ആകെ വീഴുന്ന മഴയെ ശരാശരിപ്പെടുത്തി നോക്കിയാൽ ആണ്ടിൽ ഉദ്ദേശം പന്റ് ഇഞ്ചു മഴ പെയ്യുന്നു എന്നു പറയാം. എന്നുവെച്ചാൽ സംസ്ഥാനത്തിൽ ഒരു കൊല്ലം ആകെ വീഴുന്ന മഴവെള്ളം ഒട്ടും വററാൻ ഇടവരാതെ സൂക്ഷിച്ചുനിറുത്തി സമതലത്തിൽ ആകെ പരത്തുകയാണെങ്കിൽ വെള്ളത്തിന്റെ ആഴം പന്റ് ഇഞ്ചായിരിക്കും. തെക്കു മഴ വളരെ കുറവാണ്. വടക്കോട്ടും വടക്കുകിഴക്കോട്ടും പോകുന്നതോടും കൂടുതൽ കൂടുതലായി വർഷിക്കുന്നു. കന്യാകുമാരിക്കു സമീപം ആണ്ടിൽ ൩൦ ഇഞ്ചു മഴയേ ശരാശരി പെയ്യുന്നുള്ളു. തെക്കൻ ഡിവിഷനില്പേതു ശരാശരി ൨൦ ഇഞ്ചും, തിരുവനന്തപുരം ഡിവിഷനില്പേതു ൩൫- ഇഞ്ചും, കൊല്ലത്തേതു ൭൫ ഇഞ്ചും, കോട്ടയത്തേതു ൧൧൦- ഇഞ്ചും ആണ്. പീരുമേടീനു സമീപമാണ് ഏറ്റവും അധികം മഴപെയ്യുന്നതു്. ഇവിടെ ഉദ്ദേശം ൨൦൨ ഇഞ്ചു മഴ വീഴുന്നു. നാഞ്ചിനാട്ടും ചെങ്കോട്ടയും അഞ്ചുനാട്ടുമാണ് മഴ കുറവുള്ള പ്രദേശങ്ങൾ.

ഈ സംസ്ഥാനത്തു പ്രധാനമായി മൂന്നു കാലങ്ങൾ ഉണ്ട്. അവ വേനൽക്കാലവും, മഴക്കാലവും, മഞ്ഞുകാലവുമാകുന്നു. വേനൽക്കാലം കുറേമുതൽ മേടംവരെയും മഴക്കാലം ഇടവം മുതൽ തുലാംവരെയും മഞ്ഞുകാലം വൃശ്ചികം മുതൽ മകരംവരെയും നിലനില്ക്കുന്നു. മഞ്ഞുകാലവും വേനലും ഇവിടെ സുഖകരമല്ല. മലകളിൽ താമസിക്കുന്നവർ പ്രത്യേകം സൂക്ഷിക്കേണ്ടതാണ്. മലമ്പുറവും മന്ദൂരിയും കൂടക്കൂടെ പിടിപെടാറുണ്ട്. ഈയിടെ വേനലിന്റെ കഠിനംകൊണ്ടും വർഷം തീരെ ഇല്ലാത്തതിനാലും മലമ്പുറംകൊണ്ടു തെക്കൻതിരുവിതാംകൂറിലെ താഴ്വരകളിൽ വലിയ നാശങ്ങൾ സംഭവിച്ചിരിക്കുന്നു. അമ്പലപ്പുഴ മുതൽ വടക്കോട്ടു സമുദ്രതീരത്തുള്ള വടക്കു ചിലപ്പോൾ "മന്തു" അല്ലെങ്കിൽ പെരുക്കാൽ ഉണ്ടാകാറുണ്ട്.



# അദ്ധ്യായം ൬.

## വിളവുകൾ.

ഇവയെ ലോഹങ്ങൾ, (ധാതുദ്രവ്യങ്ങൾ) സന്ധ്യാദികൾ, ജീവജാലങ്ങൾ എന്നിങ്ങനെ മൂന്നു വർഗ്ഗങ്ങളിൽ ഗണിക്കാം.

### ലോഹങ്ങൾ.

ഇവിടത്തെ മലഞ്ചരിവുകളിൽ ഇരുമ്പു, ചെമ്പു ഈയം, സപ്തം മുതലായ ലോഹങ്ങൾ കാണപ്പെടുന്നുണ്ട്. എന്നാൽ ഇവയെ കണ്ടുപിടിക്കുന്നതിനും ആകരങ്ങളിൽനിന്നു കുഴിച്ചെടുത്ത ശുദ്ധിച്ചെടുത്ത ഉപയോഗകരമാക്കിത്തീർക്കുന്നതിനുമുള്ള ദ്രവ്യച്ചെലവും പ്രയത്നവും വളരെ കൂടുതലാണെന്നു കാണുകയാൽ അതിലേക്കായി ഇപ്പോൾ അധികം യത്നം ചെയ്യുന്നില്ല. പന്യാനദിയുടെ തീരത്തു റാന്നിവരെയുള്ള പ്രദേശങ്ങളിൽ സപ്തമയം ഉണ്ടെന്ന് പലരും അഭിപ്രായപ്പെട്ടിട്ടുണ്ട്. നെടുമങ്ങാട്ടു പാറക്കൂട്ടങ്ങളിലും സപ്തം അടങ്ങിയിട്ടുണ്ടെന്നു പറയുന്നു. ഇവ സപ്തപനികളാക്കി പ്രവർത്തിക്കുന്നതിന് ഇതേവരെ ആരും ദൃഷ്ടിവെച്ചിട്ടില്ല. അല്പം മൂയു ഇവിടുന്നു കുഴിച്ചെടുത്തു അന്യരാജ്യങ്ങളിലേക്കു അയയ്ക്കപ്പെട്ടിരുന്നതായി ഈയം മാത്രമേയുണ്ടായിരുന്നുള്ളൂ. ഇതിന്റെ പ്രധാന ആകരം നെടുമങ്ങാട്ടിനു സമീപമുള്ള വെള്ളനാട്ടിലാണ്. ഈ താലൂക്കു പരിഷ്കാരത്തിലും മുതലെടുപ്പിലും ഇപ്പോൾ പിന്നോക്കമാണെങ്കിലും ഭൂഗർഭത്തിൽ അനേകം ലോഹങ്ങൾ അടങ്ങിയിട്ടുണ്ടെന്നും ഒരുകാലത്തു അവയെ കുഴിച്ചെടുത്ത് ഉപയോഗകരമാക്കിത്തീർക്കുന്നതിനും തന്നിമിത്തം മുതലെടുപ്പും പരിഷ്കാരവും ഇതരതാലൂക്കുകളെ അപേക്ഷിച്ചു വർദ്ധിക്കുന്നതിനും ഇടയുണ്ടെന്നും ഒരുഭിപ്രായമുണ്ട്. വീടുപണികൾക്കു ഉപയോഗമുള്ള "വെട്ടുകല്ല്" കിണറുകെട്ടുന്നതിനും മറ്റും ഉചിതമായ "നരികല്ല്" പലയിടത്തും കാണുന്നുണ്ട്. വക്കല ഇവയ്ക്കു പ്രസിദ്ധപ്പെട്ടതാണ്. ധാതുദ്രവ്യങ്ങളുടെ കൂട്ടത്തിൽ ചേർത്തുകൊണ്ടല്ലോ ഉപ്പ്. ഇതു തെക്കൻഡിവിഷനിൽ ചില സ്ഥലങ്ങളിൽ വിളയിക്കുന്നു. പ്രധാന അളങ്ങൾ വാരിയൂർ, രാജാക്കമംഗലം താമരക്കുളം ഇവയാണ്. ഇതുകൊണ്ടു ഇവിടത്തെ ഉപയോഗത്തിനു മതിയാകാത്തതു കൊണ്ടാണു മേഖലയിൽനിന്നും ആണ്ടുതോറും ഉപ്പു ഇറക്കുമതി ചെയ്യുന്നത്. അത്രം തെക്കു ഇരണിയൽ താലൂക്കിലും, കൊട്ടാരക്കര, പത്തനാപുരം, മീനച്ചൽ ഈതാലൂക്കുകളിലും നിന്നെടുത്തുവരുക



ന്നു. ഇൽമിനൈറു എന്ന ലോഹസായനം കരനാശപ്പുള്ളി സമുദ്രതീരത്തെ കറുത്തമണലിൽ അടങ്ങിയിട്ടുണ്ട്. അവിടുന്നു ഈ മണൽ യൂറോപ്പിലേക്കു കയറിക്കൊണ്ടുപോകുന്നു. അന്നഭേദി, ഗന്ധകം മുതലായ വസ്തുക്കൾ ഭർല്ലഭമായി കുന്നുകളിലും കലകളിലും കാണപ്പെടുന്നുണ്ട്. ഇരുമ്പു ചെങ്കോട്ടത്താലൂക്കിൽ അച്ചുപുത്തൂർ മുതലായ സ്ഥലങ്ങളിൽനിന്നു് എടുത്തുവന്നിരുന്നു. ഇപ്പോൾ അദായക്കുറവിനാൽ അതിലേക്കു് ആരും യതിക്കുന്നില്ല. അഗസ്തീശ്വരം താലൂക്കിലുള്ള മരുകൂർ ഇരുമ്പു്, മൺവെട്ടി മുതലായ അയുധങ്ങൾക്കു് ഒരുകാലത്തു പ്രസിദ്ധപ്പെട്ടിരുന്നു. കന്യാകുമാരിക്കു സമീപമുള്ള "മാണോസൈറു" മണലിൽ "തോറിയം" എന്ന അപൂർവ്വലോഹം അടങ്ങിയിട്ടുണ്ടെന്നു കണ്ടുപിടിച്ചതു കൊണ്ടു്, ഒരു യൂറോപ്യൻ കമ്പനിക്കാർ ഇതിനെ ശേഖരിച്ചു യൂറോപ്പിലേക്കു അയയ്ക്കുന്നുണ്ടു്.

### സന്യാസികൾ.

ഈ വർഗ്ഗത്തിൽ ഉൾപ്പെടുന്ന ഫചമൂലാദികൾ അനേകവിധം ഇവിടെ ഉണ്ടാകുന്നുണ്ടു് നാനാവിധ സന്യാസികൾ അന്യ സംസ്ഥാനങ്ങളിൽ ഇത്രത്തോളം ഉണ്ടാകുന്നുണ്ടോ എന്ന് സംശയമാണു്. നെല്ലു, പയറു്, എള്ളു് മുതലായ ധാന്യങ്ങൾ, തെങ്ങു്, കുമ്പു്, പന, പ്ലാവു്, മാവു് മുതലായ വൃക്ഷങ്ങൾ, ചേമ്പു്, ചേന, മരച്ചീനി (കപ്പ), കാച്ചിൽ മുതലായ കിഴങ്ങുകൾ, നല്ലമുളകു, ഇഞ്ചി, ഏലം, ജാതിക്ക മുതലായ ഔഷധദ്രവ്യങ്ങൾ വഴുതനങ്ങാ, കത്തിരിക്കാ, പാവയ്ക്ക, വെണ്ടയ്ക്ക, വാഴയ്ക്ക മുതലായ കറിക്കൊപ്പുകൾ, കരിമ്പു്, കാപ്പി, തേയില മുതലായ ചെടികൾ ഇവ ധാരാളമായി ഉണ്ടാകുന്നു.

നെല്ലു്:--ഇതു് എല്ലാത്താലൂക്കുകളിലേയും പ്രധാന കൃഷിയാണെങ്കിലും പ്രത്യേകം പ്രസിദ്ധിയുള്ളവ നാഞ്ചിനാട്ടും കുട്ടനാട്ടുമാണു്. നാഞ്ചിനാട്ടിൽ തോവാള, അഗസ്തീശ്വരം ഈ താലൂക്കുകളും, കുട്ടനാട്ടിൽ അമ്പലപ്പുഴത്താലൂക്കും ചങ്ങനാശ്ശേരിയുടെ പടിഞ്ഞാറുള്ള പകുതികളും ഉൾപ്പെട്ടിരിക്കുന്നു. നാഞ്ചിനാട്ടിലെ നെൽകൃഷിക്കു വിരിപ്പു് എന്നും, കുട്ടനാട്ടിലേതിനു് പുഞ്ച എന്നും പറയുന്നു. നാഞ്ചിനാട്ടിലെ വിരിപ്പുകൃഷി ആണ്ടിൽ രണ്ടുതവണ ചെയ്യപ്പെടുന്നു. ഉഴുന്നതിലും ഉരമിടുന്നതിലും പ്രത്യേകം ശ്രദ്ധവയ്ക്കുന്നുണ്ടു്. കുട്ടനാട്ടിലെ പുഞ്ചകൃഷി ആണ്ടിൽ ഒരിക്കലും ചിലെടത്തു രണ്ടാണ്ടിൽ ഒരിക്കലും നടത്തപ്പെടുന്നു. ഇങ്ങനെ ഒരാണ്ടു പഴനിലമിട്ടു കൃഷിചെയ്യുന്നതുകൊണ്ടു പുഞ്ചനി



ലങ്ങളിൽ പ്രതിവർഷം കൃഷിചെയ്യുന്നതിനെക്കാൾ കൂടുതൽ വി  
 ഉണ്ടാകുന്നതാണ്. ഉഴുന്നതും വളമിടുന്നതും നാഞ്ചിനാട്ടിനെ  
 കാൾ വളരെ കുറവാണ്. പരയാനദിയും അതിന്റെ പോഷക  
 നദികളും വർഷകാലത്തു കൊണ്ടുവരുന്ന പുഷ്പലാണ് കൂട്ടനാട്ടി  
 ലെ സ്വാഭാവികമായ വളം. കൃഷിക്കാരുടെ ശ്രമം ചിറ (വര  
 യ്) കുത്തുന്നതിനും ചക്രമോ യന്ത്രമോ വച്ചു വെള്ളം ഇറക്കു  
 ന്നതിനും അവശ്യംപോലെ വെള്ളം കയറുന്നതിനും അകുന്നു.  
 പുഞ്ചനിലങ്ങളും വിരിപ്പുനിലങ്ങളും തമ്മിലുള്ള പ്രധാന വ്യത്യാ  
 സം, പുഞ്ച സാധാരണയുള്ള വെള്ളപ്പാച്ചിലിന്റെ നിരപ്പിൽനി  
 ന്നു തുലോം താണതെന്നുള്ളതാണ്. വിരിപ്പുനിലങ്ങളിലുള്ള വെ  
 ള്ളം ചാലുവഴി വെളിയിൽ കളയത്തക്കതും പുഞ്ചനിലങ്ങളിലേ  
 ത്ത് അപ്രകാരം പാടില്ലാത്തതുകൊണ്ടുമാകുന്നു. താണനിലത്തിൽ കിടക്കു  
 ന്നവെള്ളത്തെ ചക്രംവച്ചു ചവുട്ടി ഉയർന്നിരപ്പിലുള്ള അറിവോ  
 തോട്ടിലോ കയറി ഒഴിക്കേണ്ടിയിരിക്കുന്നു. ഇപ്പോൾ വെള്ളം  
 വരയിടുന്നതു് മിക്കവാറും യന്ത്രസഹായംകൊണ്ടാണ്. പുഞ്ച  
 കൃഷിക്ക് അരംഭംമുതൽ അവസാനംവരെ മിക്കവാറുംവെള്ളം ഉ  
 ണ്ടായിരിക്കണം. വിരിപ്പിന് ചിലപ്പോഴേ വെള്ളം കെട്ടിനിർത്തേ  
 ണ്ട അവശ്യമുള്ളു. പുഞ്ചയും വിരിപ്പും കൂടാതെ മറ്റൊരുവിധം  
 നെൽകൃഷി ചിലയിടങ്ങളിൽ ചെയ്യുന്നു. മീനച്ചൽ, ചങ്ങനാ  
 റ്റൂരി, പത്തനംതിട്ട മുതലായ താലൂക്കുകളിലെ കിഴക്കൻ മലഞ്ച  
 റിപ്പുകളിലുള്ള കാട്ടിൽ തീയിട്ടു ചുട്ടുകരിച്ചു് ഉഴുതും കിളച്ചും ഒരു  
 ക്കി വിത്തുവിതയ്ക്കുന്നു. ഇതു് കൊയ്തെടുക്കുന്നതിനു മറ്റുവിധം കൃ  
 ഷികളേക്കാൾ കൂടുതൽ താമസമുണ്ടെങ്കിലും നെല്ലു ധാരാളം ഉ  
 ണ്ടാകുന്നു. ഈ മാതിരി കൃഷിക്ക് “ചേരിയ്ക്കൽ” കൃഷി എന്നാ  
 ണം ചേർ. സംസ്ഥാനത്തിൽ ഇപ്പോൾ ഏഴുലക്ഷം ഏക്കറോളം  
 സ്ഥലത്തു നെൽകൃഷിചെയ്യുന്നു.

പയറും എള്ളും മിക്ക ഇടത്തും ഉണ്ടാകുന്നു എങ്കിലും ഇവയ്ക്കു  
 കീർത്തിപ്പെട്ടതു് നാഞ്ചിനാട്ടും കൽക്കുളം, കരനാഗപ്പള്ളി, കാ  
 ത്തികപ്പള്ളി ഈ താലൂക്കുകളുമാണ്. ഇവിടത്തെ വിരിപ്പുനിലങ്ങ  
 ലിൽ രണ്ടുതവണ നെൽകൃഷി ഉള്ള തുകടാതെ അണ്ടിൽ ഒരു എ  
 ള്ളു കൃഷിയോ പയറുകൃഷിയോ കൂടി ഉണ്ടായിരിക്കും. നാഞ്ചിനാ  
 ട്ടിലെ അരുവാമൊഴി എള്ളിനും എണ്ണയ്ക്കും പ്രത്യേകം പ്രസിദ്ധി  
 യുള്ളതാണ്.

തെങ്ങു്, കമുകു് ഇവ സമുദ്രതീരത്തും കായലോരങ്ങളിലും,  
 നദീതീരങ്ങളിലും ധാരാളം ഉണ്ടാകുന്നു. ഈ വക കൃഷിക്ക് പ്ര  
 സിദ്ധപ്പെട്ട സ്ഥലങ്ങൾ കരനാഗപ്പള്ളി, കാത്തികപ്പള്ളി, കല്ലൂ



പ്ലാറ, മുഞ്ചിറ, ചിറയിൻകീഴ്, ചേൽത്തല ഇവയാണ്. മാവേലി കരത്താലൂക്കിലെ പള്ളിയ്ക്കൽ തേങ്ങായ്ക്കും, മീനച്ചൽ താലൂക്കിലെ പാലാത്തേങ്ങായ്ക്കും പ്രത്യേകം പ്രസിദ്ധിയുണ്ട്.

പന:—കല്ലൂർ, വിളവങ്കോട് മുതലായ തെക്കൻതാലൂക്കുകളിൽ കരിമ്പനയും വടക്കുകിഴക്കൻ താലൂക്കുകളിൽ ചൂണ്ടപ്പനയും ധാരാളമുണ്ട്.

പ്ലായും മാവും പുളിയും അഞ്ഞിലിയും എല്ലായിടത്തും ഉണ്ടാകുന്നു. അഗസ്തിശാപത്തെ ശുരംകുടിയും കൊല്ലത്തിനടുത്തുള്ള തങ്കശ്ശേരിയും വിശേഷതരമായ മാമ്പഴങ്ങൾക്കു പ്രസിദ്ധിയുള്ളവയാണ്. ചേച്ചിപ്പാറക്കായൽവെള്ളം നാഞ്ചിനാട്ടിൽ പരന്നതോടുകൂടി ശുരംകുടി മുതലായ മാമ്പഴങ്ങൾക്കു സ്വാദുക്കറഞ്ഞുപോയി.

ചേമ്പ്, ചേന മുതലായ കിഴക്കുകൾ മദ്ധ്യതിരുവിതാംകൂറിലെ കിഴക്കൻതാലൂക്കുകളിലാണ് അധികം ഉണ്ടാകുന്നത്. ചെങ്ങന്നൂരും തിരുവല്ലയും ഇവയ്ക്കു പ്രത്യേകം പ്രസിദ്ധപ്പെടുത്തിക്കുന്നു. മരച്ചീനി (കപ്പ) മിക്ക സ്ഥലങ്ങളിലും കുന്നിൻപുറങ്ങളിൽ കൃഷി ചെയ്യപ്പെടുന്നു. ഇതു ക്രമീകൃതമാക്കേണ്ട ഒരു പ്രത്യേക ഭക്ഷണസാധനമാണ്. ഈ പുതുസാധനം നാട്ടിൽ നടുവളത്തി സാധുസംരക്ഷണത്തിനു വഴി കാണിച്ചത് വിഖ്യാതനായ വിശാഖംതിരുനാൾ മഹാരാജാവാണ്.

നല്ലമുളക്, ഇഞ്ചി ഇവയ്ക്കു പ്രസിദ്ധപ്പെട്ട താലൂക്കുകൾ മീനച്ചൽ, തൊടുപുഴ, കോട്ടയം, ചങ്ങനാശ്ശേരി ഇവയാണ്. നല്ലമുളകിനെ മലയാളദേശത്തെ ദ്രവ്യം എന്നാണ് അന്യരാജ്യക്കാർ പറയുന്നത്. ദേവികുളം, പീരുമേട് പത്തനംതിട്ട മുതലായ താലൂക്കുകളിലെ കിഴക്കൻമലകളുടെ മുകളിൽ ഏലം ധാരാളം സ്വാഭാവികമായി ഉണ്ടാകുന്നു.

ഈ നാട്ടുകാർ വെററിലമുറുക്കിൽ വളരെ ഭ്രമമുള്ളവരാണ്. അതുകൊണ്ട് വെററിലക്കൊടി എല്ലായിടത്തും കൃഷിചെയ്യപ്പെടുന്നു. എങ്കിലും തിരുവനന്തപുരത്തെ പള്ളിപ്പുറവും മാവേലിക്കരയ്ക്കടുത്തുള്ള വെണ്മണിയും ഇതിനു പ്രത്യേകം പ്രസിദ്ധപ്പെട്ടവയാണ്.

ചെറുകുറിക്കോപ്പുകൾക്കു പ്രസിദ്ധപ്പെട്ടവ നാഞ്ചിനാടും കരപ്പുറം അല്ലെങ്കിൽ ചേൽത്തലയുമാണ്.

വാഴ:—നെന്യാററുക്കരയും ചങ്ങനാശ്ശേരിയിലും തിരുവല്ലയിലും ധാരാളമുണ്ടാകുന്നു.

കരിമ്പ്:—ഇതു വടക്കൻഡിവിഷനിലെ മിക്കതാലൂക്കുകളിലുമുണ്ട്. ഇവയിൽ പ്രധാനപ്പെട്ടവ അലങ്ങാട്, മീനച്ചൽ,



കോട്ടയം, ചങ്ങനാശ്ശേരി ഈ താലൂക്കുകളും, കൊല്ലം ഡിവിഷൻ  
നിലുക്കുട്ടി തിരുവല്ല താലൂക്കുമാണ്.

കാപ്പിയും തേയിലയും:—മലമുകളിൽ കൃഷിചെയ്യപ്പെ  
ടുന്നു. കാപ്പിക്കൃഷി ക്രമേണ കുറഞ്ഞും തേയിലകൃഷി കൂടിയു  
മാണ് വരുന്നത്. വചിയതോട്ടങ്ങൾ ദേവികളും, പീതമേട്,  
പൊന്നൂരി, മുത്തുക്കുഴി, അശമ്പു ഈ സ്ഥലങ്ങളിലുള്ളവയാണ്.  
കുറച്ചു മുൻപു മലഞ്ചെരിവുകളിൽ അഭിവൃദ്ധിയെ പ്രാപിച്ചുവന്ന  
റബ്ബർ കൃഷിക്കു ഇടയ്ക്കു അല്പം ഇടിയുനട്ടിയെങ്കിലും ഇപ്പോൾ ഉ  
ജ്ജിതമായി വരുന്നുണ്ട്. തിരുവനന്തപുരത്തെ റബ്ബർവ്യവസായ  
ശാലയുടെ പ്രവർത്തനത്തോടുകൂടി റബ്ബർകൃഷി അഭിവൃദ്ധിപ്പെട്ടേ  
ക്കാം. റബ്ബർകൃഷിക്കൊണ്ടു കാഞ്ഞിരപ്പള്ളി മുതലായ സ്ഥലങ്ങ  
ളിൽ വളരെ കുടുംബങ്ങൾ ഉണ്ടായിട്ടുണ്ട്.

കോലിഞ്ചി, മഞ്ഞൾ, കൂവ, ജാതിക്ക ഇവ അധികമായി  
മലംപ്രദേശങ്ങളിലും മുതക്കമായി ഉൾപ്രദേശങ്ങളിലും കിട്ടുന്നു.  
ജീരകം, ഉള്ളി, ഉരുളക്കിഴങ്ങ്, ഗോതമ്പ് ഇവ അഞ്ചുനാട്ടിൽ  
(ദേവികളും താലൂക്കിൽ) ഉണ്ടാകുന്നു.

എണ്ണക്കുരുക്കൾ:—എള്ളിൽനിന്നു നല്ലെണ്ണയും തേങ്ങാ  
യിൽനിന്നു വെളിച്ചുണ്ണയും എടുക്കുന്നു. ഈ കൂടാതെ എണ്ണയെ  
ടുക്കുന്നതിനു പുന, ചെറുപുന, ഇലിപ്പ, മരവെട്ടി എന്നു വൃക്ഷ  
ങ്ങളും ഉപയോഗമാകുന്നുണ്ട്. ചേൽതല അമ്പലപ്പുഴ, കരുനാ  
ഗപ്പള്ളി ഈ താലൂക്കുകളിലാണ് ഇവ അധികമായി ഉണ്ടാകു  
ന്നത്.

തേക്കു, ഇംഗി, തമ്പകം, വേങ്ങ, ചന്ദനം മുതലായ വൃ  
ക്ഷങ്ങൾ വൻകാടുകളിൽ ധാരാളമായി ഉണ്ടാകുന്നു.

### ജീവജാലങ്ങൾ.

അട്, മാട്, പട്ടി, പൂച്ച മുതലായവയെ ഉൾപ്രദേശങ്ങളിൽ  
അധികമായി വളർത്തുന്നു. അന, കടുവ, കാട്ടുപോത്ത്, കട  
മാൻ, പുലി, കരടി, മുളുൻപന്നി മുതലായ വന്യമൃഗങ്ങളും; കാ  
ക്ക, കൊക്കു, മയിൽ, കുയിൽ, കിളി, പ്രാവ്, പരുന്ത്, കഴുകൻ  
മുതലായ അനേകവിധ പക്ഷികളും ഈ സംസ്ഥാനത്തുണ്ട്. പാ  
മ്പുകൾ വിഷമുള്ളവയും ഇല്ലാത്തവയുമായി പലതരത്തിൽ ഇവി  
ടെയുള്ളതുപോലെ മറെറങ്ങും കാണപ്പെടുന്നില്ല. ഇവിടത്തെ കട  
ലിലും കായലിലും പല ഇനം മത്സ്യങ്ങൾ ഉണ്ട്. കൊല്ലത്തിനടു  
ത്തു 'പരവയം' വടക്കു മത്തിയും ചെമ്മീനും (കൊഞ്ചും) പ്രത്യേ  
കം പറയത്തക്കവയാകുന്നു. അഷ്ടമുടിയുടെ ഭാഗമാകുന്ന കാഞ്ഞി



രക്ഷോട്ട കായലിലെ ചെറുവക മത്സ്യം വളരെ പ്രസിദ്ധപ്പെട്ടതാ  
ണ്. വടക്കൻ ആറുകളുടെ പതനസ്ഥലങ്ങളിലും കായലുകളിലും  
ചിങ്കണ്ണിയും മുതലയും ധാരാളം കിടപ്പുണ്ട്. മലകളിൽ  
അനകളെ പിടിച്ചു പഴക്കുന്നതിനു കൊപ്പങ്ങൾ പണിയിച്ചിട്ടു  
ണ്ടായിരുന്നു. ഇപ്പോൾ അവയെ ഉപയോഗിക്കാറില്ല.

അല്പായം ൭.

വനങ്ങൾ.

വനങ്ങൾ തിരുവിതാംകൂറിന്റെ ഒരു പ്രത്യേകലക്ഷണമാ  
ണ്. അദികാലത്തു സംസ്ഥാനം ആകപ്പാടെ ഒരു വനമായിരുന്നു  
എന്നുള്ളതിനു ലക്ഷ്യങ്ങൾ ഉണ്ടെന്നും ചിലർ പറയുന്നു. സംസ്ഥാ  
നത്തിന്റെ നടുക്കുകൂടി വടക്കേ അറ്റം മുതൽ തെക്കേ അറ്റംവ  
രെ ഒരു അതിരൂ പിടിച്ചാൽ അതിന്റെ കിഴക്കുവശം മിക്കവാറും  
വനങ്ങളായിരിക്കും. ഈ ഭാഗത്തിന്റെ അളവ് ഉദ്ദേശം ൩൫൦൦  
ചതുരശ്രമൈലാണ്. കുടിപാപ്പുള്ള പ്രദേശങ്ങളെ വനങ്ങളോ  
ട് ഒത്തുനോക്കിയാൽ ഇത്രയും വനമുള്ള രാജ്യം മറ്റൊന്നും ഇല്ല.  
ഇവിടത്തെ വനങ്ങൾ കുന്നം, കുഴിയും, കാടും, പടപ്പുംകൊണ്ടു  
നിറയപ്പെട്ടിരിക്കുന്നു. പൊക്കമുള്ള ഒരു കുന്നിന്റെ മുകളിൽ ക  
യറി കിഴക്കോട്ടു നോക്കിയാലുള്ള കാഴ്ച ഒന്നനുഭവിച്ചുറിയേണ്ടതാ  
ണ്. നോട്ടം കിഴക്കോട്ടു നീട്ടുന്നതാറും വനത്തിനു പൊക്കം കൂടി  
കൂടി പടിഞ്ഞാറായുള്ള തട്ടുകളായി കാണപ്പെടുന്നു. മലകളുടെ ഇ  
ടയ്ക്കു താഴ്വരകൾ ഉണ്ട്. ഇവയിൽകൂടി വീതികറഞ്ഞ തോടുകൾ  
തടത്തിലുള്ള പാർകളിൽ തട്ടിത്തട്ടി രാഗംപാടി ഉഴക്കോട്ടുകൂടി  
ഒഴുകിക്കൊണ്ടിരിക്കുന്നു. ചരിവുകൾ പച്ചസൂര്യപടം വിരിച്ചുകണ  
ക്കേ നിബിഡമായി വളരുന്ന ചെടികളാലും ഇലകളാലും അലം  
കൃതമാണ്. അവിടവിടെ തുണുപോലെ നെടുനീളത്തിൽ വളർന്നു  
നില്ക്കുന്നവൃക്ഷകൂട്ടങ്ങൾ അഗ്രങ്ങളിൽ തഴച്ചു പരന്നുകിടക്കുന്നശാ  
ഖോപശാഖകളെ താങ്ങിയുംകൊണ്ടു ഗംഭീരമായി നില്ക്കുന്നു. ഇ  
വയും ഇവയെ ചുറ്റിപ്പടർന്നു കിടക്കുന്ന ലതാദികളും അല്പാല്പമായി  
മാത്രം ചുവട്ടിലേക്കു കടത്തിവിടുന്ന സൂര്യരശ്മി തങ്കരേഖപോലെ  
നിഴലിൽ ശോഭിതമായിരിക്കുന്നു. ഈവിധമുള്ള കാഴ്ചകൾ ദേശ  
സഞ്ചാരത്തിനു ഭ്രമമുള്ള ആരുടെ മനസ്സിനെയാണ് അനന്ദിപ്പി  
ക്കാത്തത്? സന്യാസികളേയും ജന്തുക്കളേയും തരംതിരിച്ചു ഗുണ  
ദോഷനിരൂപണം ചെയ്യുന്നതിന് ഉൽസുകനായ പ്രകൃത് ശാസ്ത്ര



പണ്ഡിതന്റെ അനേകങ്ങളെക്കൂടി ഇവിടെ വളരെ സൗകര്യമുണ്ട്. നായാട്ടിലും വ്യായാമത്തിലും പ്രത്യേകചിരുതയുള്ള യൂറോപ്യന്മാരെ വിനോദത്തിനും ഉല്ലാസത്തിനുമായി കൂടകൂടെ നമ്മുടെ വനങ്ങൾ ആകർഷിക്കുന്നുണ്ടല്ലോ. ലൗകികവ്യാപാരങ്ങളിൽ നിന്നു വിമുക്തനായിരിക്കുന്ന യോഗിയുടെ ഉള്ളിൽ ഈശ്വരചൈതന്യത്തെ നിറയുന്നതിനും ഈ വനങ്ങൾക്കു യോഗ്യതയുണ്ട്. മുക്കിലും മൂലയിലുമായി പതുങ്ങി നടക്കുന്ന നഗ്നരൂപികളായ വേടൻ, വേലൻ, മലമ്പണ്ടാരം മുതലായ മൃഗപ്രായത്തിലുള്ള മനുഷ്യരെ കാണുന്നതിനും അവരുടെ പ്രവൃത്തികളെ മനസ്സിലാക്കുന്നതിനും ആർക്കും സന്തോഷമുണ്ടായിരിക്കുന്നതാണ്. ആകപ്പാടെ വിചാരിച്ചാൽ ഈ വനങ്ങളിൽ പ്രകൃതി മൃത്തീകരിക്കപ്പെട്ടിരിക്കുന്നു എന്നു ചുരുക്കിപ്പറയാം.

നമ്മുടെ വനങ്ങളിൽ അത്യുഷ്ണം മുതൽ അതിശീതംവരെ പലതരത്തിലുള്ള ശീതോഷ്ണാവസ്ഥയുണ്ട്. സാമാന്യം പൊക്കം കൂടിയ ഉന്നതഭാഗങ്ങൾ യൂറോപ്യന്മാരുടെ സുഖവാസത്തിനുതക്കവയാണ്. ഇവർ തേയില, കാപ്പി, റബ്ബർ മുതലായ സാധനങ്ങൾ കൃഷി ചെയ്യുന്ന വലിയ തോട്ടക്കാരായിട്ടാണ് ഇവിടെ താമസിക്കുന്നത്. നാട്ടുകാർ മലകളിൽ കൃഷി ചെയ്യുന്നതിനു വേണ്ടപോലെ ഉദ്യമിക്കുന്നില്ല. ചരിവുകളിൽ സൗകര്യമുള്ളിടത്തു നെല്ല്, ഇഞ്ചി, നല്ലമുളകു മുതലായവ ഏറെക്കുറെ കൃഷി ചെയ്യപ്പെടുന്നു. ജനങ്ങൾ വർഷിക്കുകയും കാലക്ഷേപമാറ്റം കുറയുകയും ചെയ്യുന്ന തോട്ടകൂടി നാറുക്കുന്നാറു വനങ്ങളോടു സമീപിച്ചു കൂടിയെറിപ്പാപ്പും കൂടിവരുന്നു.

**വനങ്ങളുടെ ഉപയോഗങ്ങൾ.**

എ. സംസ്ഥാനത്തിലെ അത്യുഷ്ണം, അതിശീതം എന്നിവ ഖോധിക്കാതെ മിക്കവാറും സമശീതോഷ്ണാവസ്ഥയിൽ നിലനിൽക്കുന്നതിനു സഹായമായിരിക്കുന്നു.

ബി. തെക്കുപടിഞ്ഞാറൻകാറ്റിനെ തടഞ്ഞുനിർത്തി രാജ്യത്തിനുള്ളിൽ ധാരാളം മഴപെയ്യിക്കുന്നു.

സി. അസഹ്യമായ കിഴക്കൻകാറ്റിനെ ഇപ്പുറത്തു കടക്കാതെ തടുത്തുനിർത്തുന്നു.

ഡി. കിഴക്കുനിന്നു പടിഞ്ഞാറോട്ടൊഴുകുന്ന നദികൾവഴി തീരദേശങ്ങളിലേയ്ക്കു വളം അയച്ചു ഭൂമിയെ ഫലവത്താക്കുന്നു.

ഈ. വീടുപണിക്കും മറ്റുമുള്ള തടികൾക്കുപയോഗമായ



വൻവൃക്ഷങ്ങളേയും പല വിധത്തിൽ ഉപയോഗമുള്ള മറ്റു ചെടികളേയും രക്ഷിച്ചു വളർത്തുന്നു.

എഫ്. ശത്രുക്കളിൽനിന്നുള്ള ആക്രമണത്തെ തടയുന്നതിനു സഹായമായിരിക്കുന്നു.

**സസ്യാദികൾ.**

ഈ വനത്തിലുള്ളതുപോലെ ബഹുവിധ സസ്യാദികൾ മറ്റു അധികം സ്ഥലത്തുണ്ടോ എന്നുള്ളതു് സംശയമാണ്. ഏകദേശം എണ്ണൂറു പ്രത്യേകജാതിയിലുള്ള ചെടികളും മരങ്ങളും ഇവിടെ ഉണ്ടെന്നു കണക്കാക്കപ്പെട്ടിരിക്കുന്നു. സസ്യാദികൾ തഴച്ചുവളരുന്നതിനു പല കാരണങ്ങളുമുണ്ട്. അവയിൽ പ്രധാനം:—ഭൂമിയുടെനന്മ, ഉച്ചത്തിലുള്ള സൂര്യനിൽനിന്നും നേരിട്ടുവരുന്ന നല്ലവെളിച്ചം, സാമാന്യമായ ചൂട്, ആവശ്യത്തിനുതക്കവണ്ണമുള്ള മഴ ഇവയാണ്. വനത്തിലെ സസ്യങ്ങളെ പല വർഗ്ഗങ്ങളായി ഗണിക്കാം:—

**൧. വിടുവാനികൾക്കു, മറ്റുമുള്ള വൻവൃക്ഷങ്ങൾ:—**

തേക്കു്, ഇഴട്ടി, തമ്പകം, കരിന്താളി ഇവയാണ് പ്രധാനവൃക്ഷങ്ങൾ. തേമ്പാവു്, ചന്ദനം, മരുതു, കടമരം, അകിൽ, ആഞ്ഞിലി, മയില, പാതിരി, മഞ്ഞക്കടമ്പു്, മലമ്പുന്ന ഇവയും ഉപയോഗപ്പെടുത്താറുണ്ട്. ഇവിടത്തെ തേക്കു വിശേഷപ്രസിദ്ധിയുള്ളതാണ്. ചളരെ മൃത്യുതന്നെ കപ്പൽപണിക്കും മറ്റും അന്യരാജ്യങ്ങളിലേയ്ക്കു് ഇവിടെനിന്നും തേക്കുതടി അയയ്ക്കപ്പെട്ടിട്ടുണ്ട്. ഇഴട്ടിയും കരുന്താളിയും ഉറപ്പും മിനുസവുമുള്ള തടികളാകകൊണ്ടു കേസരമേശ മുതലായ സാമാനങ്ങൾക്കു് ഉപയോഗപ്പെടുത്തുന്നു.

**൨. പശയ്ക്കും ചായങ്ങൾക്കും ഉപയോഗമുള്ളവ:—**

വേങ്ങ, വേപ്പു്, കരുവേലം, പയിൻ, കാട്ടുചേരു്, ചപ്പണ്ടു്, മഞ്ചൊടി ഇവയാണ്. വേങ്ങപ്പശയിലും ചപ്പണ്ടയിലും നിന്നു വിലയേറിയ നല്ല ചൂവന്ന ചായങ്ങൾ ഉണ്ടാക്കപ്പെടുന്നു. പയിനിൽനിന്നുള്ള കുന്തുരക്കവും കാട്ടുചേരിന്റേയും കരുവേലത്തിന്റേയും പശകളും വാർണീഷ് ഉണ്ടാക്കുന്നതിനു നല്ലതാണ്.

**൩ നാരവർഗ്ഗങ്ങൾ:—**

ഇവിടെ നാരെടുക്കാവുന്നതായി അനേകം ചെടികൾ വനത്തിലുണ്ട്. അവയിൽ പ്രധാനം വക്ക, ചണം, കൈയ്യൂൺ, പരുത്തി, കൈത, പുലിമാഞ്ചി, നാഗവല്ലി, ആനക്കറവാഴ ഇവയാണ്. വക്കനാരുകൊണ്ടു ഉണ്ടാക്കപ്പെട്ടിട്ടുള്ള വടമാണ് ആനയെക്കൊണ്ടു തടിപിടിപ്പിക്കുന്നതിനു വിശേഷമായി ഉപയോഗിക്കാറുള്ളതു്. മറ്റു നാരുകൾ കയറുകൾക്കും ചാക്കു് വിരി മുതലായവയ്ക്കും ഉപയോഗപ്പെടുത്താം.



൧. **പുല്ലുവർഗ്ഗങ്ങൾ**—മുള, ഇഴറൽ, ഒട്ടൽ, ചൂരൽ മുതലായി അനേകമാതിരി ഇവിടെയുണ്ട്. നേര്യമംഗലം പള്ളിവാസൽ റോഡിനിരുപുറത്തും ഇഴറൽക്കാടുകൾ ബഹുദൂരം പരന്നു കിടക്കുന്നു. ഇഴറൽ കടലാസുണ്ടാക്കുന്നതിന് ഉചിതമായിട്ടുള്ളതാണ്. മലഞ്ചരിവുകളിലും കുന്നിൻപുറങ്ങളിലും പുൽത്തൈലം വാറി എടുക്കുന്നതിനുള്ള പുല്ലുകൾ വളരുന്നു.

൨. **ഔഷധവർഗ്ഗങ്ങൾ**:—ഈ വകയ്ക്ക് ഉപയോഗമുള്ള മരങ്ങളും ചെടികളും ഇവിടെ ഉള്ളിടത്തോളം അന്യസ്ഥലങ്ങളിൽ ഉണ്ടാകുന്നില്ല. കടക്ക, താനി, നെല്ലി, കാഞ്ഞിരം, വയമ്പ്, ചിററത്ത, ദേവതാരം, ചന്ദനം, വേപ്പ്, ജാതിക്കാ, ഏലം, കൊടുവേലി എന്നും മറ്റും അസംഖ്യം ഔഷധവർഗ്ഗങ്ങൾ ഇവിടെ ധാരാളമുണ്ട്.

**ജന്തുക്കൾ.**

സസ്യവർഗ്ഗങ്ങളെപ്പോലെ വൻമൃഗങ്ങളും ചെറുതരം ജന്തുക്കളും പക്ഷികളും പാമ്പുകളും അനേകജാതിയിൽ അസംഖ്യം ഇവിടെയുണ്ട്. അനായം കടുവായും കാട്ടുപോത്തും നായാട്ടുകാരായ യൂറോപ്യന്മാരെ കൂടക്കൂടെ ഇവിടെയ്ക്ക് അകർഷിക്കുന്നു. കരടി, പൂലി, പന്നി, മാൻ, ചെന്നായ്, കുറുക്കൻ, കുരങ്ങു, മുയൽ മുതലായവ വനങ്ങളിൽ മിക്കയിടത്തും ഉണ്ട്.

**ഭരണം.**

ഈ സംസ്ഥാനത്തിൽ വനംവക കാര്യങ്ങളുടെ അനേകപക്ഷണത്തിനായി ഒരു വനംവക ഡിപ്പാർട്ട്മെന്റ് അല്ലെങ്കിൽ സഞ്ചായം ഡിപ്പാർട്ട്മെന്റ് ഏറ്റെടുത്തിട്ടുണ്ട്.

ഇതിന്റെ മേലധികാരി കൺസർവേറർ എന്ന ഉദ്യോഗസ്ഥനാണ്. ഏകദേശം പതിനാലുലക്ഷം രൂപാ ആണ്ടുതോറും വനംവകയിൽനിന്ന് ഈ ഡിപ്പാർട്ട്മെന്റു മുഖാന്തിരം മുതലെടുക്കപ്പെടുവുന്നു. ഇപ്പോൾ അല്പം കുറവാണ്. രാജ്യരക്ഷയ്ക്ക് വനങ്ങൾ എത്രയും ആവശ്യമാകുകൊണ്ട് അവയ്ക്കു നാശമുണ്ടാകാതെ സൂക്ഷിച്ചു രക്ഷിക്കുകയാണ് ഈ ഡിപ്പാർട്ട്മെന്റിലെ ഒരു പ്രധാന ജോലി. ജനങ്ങൾ ബോധിച്ചതുപോലെ വനത്തിനുള്ളിൽ കടന്നു നാശം ചെയ്യാതിരിപ്പാനായി വനങ്ങളിൽ ഏതാനും സ്ഥലങ്ങൾ ഒഴിച്ചിടപ്പെട്ടിട്ടുണ്ട്. ഇവയ്ക്കു റിസർവ് എന്നാണ് പേര്. ഇതിനുള്ളിൽ അനുവാദംകൂടാതെ ആർക്കും കടന്നു വിറകുപോലും എടുത്തുകൂടാത്തതാകുന്നു. ആകെയുള്ള റിസർവ് ഏകദേശം രണ്ടായിരം ചതുരശ്രമൈൽസു സ്ഥലമാണ്. ഏരൂർ, കുളത്തുപുഴ, നാനി, കോന്നി, മലയാറ്റൂർ ഇവയാണ് മുഖ്യ റിസർവുകൾ. ഡി



പ്രാർത്ഥനകളുടെ മറ്റു ജോലികളിൽ പ്രധാനം അനയെ പിടിച്ചു പഴക്കുക; തടികൾ വെട്ടിമുറിച്ചു വില്പിക്കുക; ഏലം, ദന്തം, തേൻ, മെഴുക്, പശു മുതലായതു ശേഖരിക്കുക; വനത്തിനുള്ളിൽ നതാഗതത്തിനു വഴികൾ ഉണ്ടാക്കുക; സൗകര്യമുള്ളിടത്തു തേക്കു മുതലായ വൃക്ഷങ്ങൾ നട്ടുപിടിപ്പിക്കുക ഇവയാണ്. കാട്ടിൽ സ്വാഭാവികമായി വളരുന്ന തേക്കുതടി അനുവധിയായി അണ്ടുതോറും വെട്ടി ഇറക്കപ്പെടുമ്പോൾ കാലക്രമേണ അതിനു കുറച്ചു വരുമെന്നു ശങ്കിച്ചിട്ടാണ് ചിലേടത്തു വലിയ തേക്കുതോട്ടങ്ങൾ ഗവണ്മന്റിൽനിന്നു തന്നെ ഉണ്ടാക്കി സംരക്ഷിച്ചുപോരുന്നത്. ഇവയിൽ പ്രധാനം കോന്നിയിലും മലയാറ്റൂരും ഉള്ള തോട്ടങ്ങൾ അത്രേ.

നവീനശാസ്ത്രരീതികൾ അനുസരിച്ചു വനംവക സാധനങ്ങളെ ചെരുമാറുന്നതിനു സൗകര്യപ്പെടുത്തുന്നപക്ഷം ഇവിടെത്തന്നെ കടലാസ്സ്, സോപ്പ്, മെഴുക്തിരി, ഔഷധങ്ങൾ, ചായങ്ങൾ, വാർണിഷ്, സുഗന്ധദ്രവ്യങ്ങൾ മുതലായവയ്ക്കു കൈത്തൊഴിൽശാലകൾ സ്ഥാപിക്കുന്നതിനും തന്തുലം രാജ്യത്തിനും ജനങ്ങൾക്കും ക്ഷേമം വലിക്കുന്നതിനും ഇടയുണ്ട്. സോപ്പുണ്ടാക്കുന്നതിനു പലേടത്തും ശാലകൾ സ്ഥാപിച്ചുകാണുന്നത് സ്മൃത്യർഹമാണ്.

**അദ്ധ്യായം ൮.**

**തൊഴിൽ.**

തിരുവിതാംകൂറിലെ മുഖ്യതൊഴിൽ കൃഷിതന്നെ. കച്ചവടം കൈത്തൊഴിൽ മുതലായവ ചുരുക്കമാണ്. അകെയുള്ള ജനസംഖ്യയിൽ മുക്കാൽഭാഗവും കൃഷിക്കാരാണ്. സ്വദേശികളിൽ കച്ചവടക്കാർ അധികംപേർ ഇല്ല. പ്രധാന കൈത്തൊഴിലുകളെ താഴെ വിവരിക്കുന്നു.

൧. വസ്ത്രം നെയ്യുക:—ഇരണിയൽ, കോട്ടാർ, ഉണ്ണാവിളക്കട, അമരവിള, ഖാലരാമപുരം, കുന്നത്തൂർ, കൊല്ലം, കോട്ടയം പറവൂർ ഇവിടങ്ങളിൽ വസ്ത്രം നെയ്യുന്നു. പട്ടായൂർ, പട്ടന്തൂർക്കാർ, ചാലിയന്മാർ, ഇഴഴവർ, ചെട്ടികൾ മുതലായ ജാതിക്കാരാണ് ഇതു സാധാരണമായി നടത്തിവരുന്നത്. പട്ടായൂന്മാർ പണ്ടു ചേരമാൻപെരുമാളാൽ കാശിയിൽനിന്ന് ഇവിടെ കൊണ്ടുവരപ്പെട്ടവരാണെന്നു പാഞ്ഞുവരുന്നു. കോട്ടാർ കവണികളും



ഇരണിയൽ നേയ്യത്രം പ്രസിദ്ധങ്ങളാണ്. കോട്ടയത്തും കോട്ടാറ്റും ഉടുപ്പിനുള്ള പലമാതിരി ചെക്കതുണികൾ ഉണ്ടാക്കുന്നുണ്ട്. കൊല്ലത്തു തുണികൾ നെയ്യുന്നതിനു വേണ്ട രൂൽ ഉണ്ടാക്കുന്നതിനു ഒരു യന്ത്രം സ്ഥാപിച്ചിട്ടുണ്ട്. ഇപ്പോൾ ഇവിടെയും പല വിധ തുണികൾ നെയ്യുന്നു. യന്ത്രസ്ഥാപകന്മാർക്കു് ഇതുകൊണ്ടു വളരെ അദായമുള്ളതിനു പുറമെ വളരെപ്പേരുടെ ഉപജീവന മാർഗ്ഗവും ഇതിനാൽ ലഭിക്കപ്പെടുന്നു.

൧. ഓട്ടുപാത്രങ്ങൾ വാക്കുക:—കോട്ടാർ, കൊല്ലം, വാഴപ്പള്ളി, ചങ്ങനാശ്ശേരി, മാനാർ, ഇടപ്പള്ളി, രാമമംഗലം ഈ സ്ഥലങ്ങൾ വാപ്പുപണിക്കു പ്രസിദ്ധങ്ങളാണ്. കന്നാൻ, അശാരി, മുശാരി മുതലായവർ വാപ്പുപണികളിലും, തുലുക്കന്മാർ അവക സാമാനങ്ങളെ കച്ചവടം ചെയ്യുന്നതിലും സാധാരണയായി ഉൾപ്പെട്ടിരിക്കുന്നു. അറൻമുളയിൽ ഓട്ടു വാത്തു മിനുക്കിക്കണ്ണാടി ഉണ്ടാക്കുന്നതിനു സമർത്ഥന്മാരായ തൊഴിലാളികൾ ഉണ്ട്. ഇവരുടെ അറൻമുളക്കണ്ണാടി പ്രസിദ്ധപ്പെട്ടതത്രെ.

൩. കയറുപിരിക്കുക:—ചിറയിൻകീഴുമുതൽ വടക്കോട്ടു കായൽവാരങ്ങളിൽ താമസിക്കുന്നവർ ഈ തൊഴിൽ ചെയ്തുവരുന്നു. വക്കം, ചവറ, പന്മന, തേവലക്കര ഇവ ഈ വകയ്ക്കു പ്രസിദ്ധപ്പെട്ടിരിക്കുന്നു. കയറുപിരിക്കുന്നതിനും വടം മുറുക്കുന്നതിനും കയറുപായ് നെയ്യുന്നതിനും രണ്ടു യന്ത്രം അലപ്പച്ചെ സ്ഥാപിച്ചിട്ടുണ്ട്.

൪. തേങ്ങാ കരിമ്പു മുതലായവ അടുക:—വടക്കൻതാലൂക്കുകളിൽ മിക്കവാറും നടപ്പിൽ ഉണ്ട്. വെളിച്ചെണ്ണ അട്ടിയെടുക്കുക തൊഴിലായി സാധാരണ നടത്തിവരുന്നവർ വാണിയന്മാർ എന്നൊരു ജാതിക്കാരാകുന്നു. വെളിച്ചെണ്ണ അട്ടിയെടുക്കുന്നതിനു അവിധയന്ത്രങ്ങൾ അലപ്പച്ചെ, ചേൽതല, കൊല്ലം മുതലായ സ്ഥലങ്ങളിൽ സ്ഥാപിച്ചിട്ടുണ്ട്.

കരിമ്പു് അട്ടിയെടുക്കുന്നതിനു തിരുവല്ലാത്താലൂക്കിൽ ഇരമല്ലിക്കര ഒരു അവിധയന്ത്രം സ്ഥാപിച്ചിട്ടുണ്ട്. കോട്ടയംതാലൂക്കിൽ 'പുന്നത്തറ' എന്ന സ്ഥലത്തും കല്ലൂർത്തു 'തക്കല'യിലും പഞ്ചസാരയന്ത്രങ്ങൾ സ്ഥാപിച്ചിരുന്നു. പുന്നത്തറയിലേതു നിന്നു പോയി. തക്കലയിലേതു് അമാന്തത്തിൽ കിടന്നുവെങ്കിലും ഇപ്പോൾ ഉൾജ്ജിതത്തിൽ പ്രവർത്തിച്ചുവരുന്നു.

൫. കൊച്ചാവെട്ടു്:—തേങ്ങാ അധികമുള്ള സ്ഥലങ്ങളിലൊക്കെ ഈ പ്രവൃത്തിയുണ്ട്. നായന്മാർ, ഈഴവർ, മാപ്പിളമാർ, മഹമ്മദീയർ ഇവരെല്ലാം ഈവകയിൽ ഉത്സാഹികളാണ്.



൯. പായ്നെയ്യുക:—മെത്തപ്പായ് വിശേഷതരത്തിൽ തഴവാ, കായംകുളം, കൊല്ലം മുതലായ ദിക്കുകളിലും, പുല്ലായ് കോട്ടാരം, പനയോലപ്പായ് തെക്കൻ താലൂക്കുകളിലും, വേമ്പായ്, നെടുമങ്ങാടും ഉണ്ടാക്കുന്നു.

൧൦. മദ്യങ്ങൾ വാറിയെടുക്കുക:—വടക്കാൻ താലൂക്കുകളിൽ നിന്നു തെങ്ങിൻകുളം, ചുണ്ടപ്പനക്കുളം, തെക്കൻതാലൂക്കിൽനിന്നു കരിമ്പനക്കുളം (അക്കാനി) എടുക്കുന്നുണ്ട്. ഇവയെ വാറിയായാണ് ലഹരിയുള്ള ചാരായങ്ങൾ ഉണ്ടാക്കപ്പെടുന്നത്. ഈ കുളുകളിൽ നിന്നു കരിപ്പുകട്ടി ഉണ്ടാക്കപ്പെടുന്നു. ധാരാളമുള്ളതു പനകുളകട്ടിയായാണ്. കുളച്ചൽ തുറമുഖംവഴി അസംഖ്യം കരിപ്പുകട്ടി അന്യരാജ്യങ്ങളിലേയ്ക്ക് അയയ്ക്കപ്പെട്ടിരുന്നു. ഈ തൊഴിലിൽ ഏർപ്പെട്ടിരിക്കുന്നവർ (തെക്കൻ ദിക്കുകളിൽ) ചാന്നാമ്പാലാണ്. പനകളുടെ പുറത്തുനിന്ന് ഒരുമാതിരി നാരു ശേഖരിച്ച് ഈയിടെ യൂറോപ്പിലേയ്ക്ക് അയയ്ക്കപ്പെടുന്നുണ്ട്. ഇത് ബ്രഹ്മമുതലായവ ഉണ്ടാക്കുന്നതിനാണുപോൽ.

൧൧. ചിത്രവേലകൾ:—ഇതിനു സമർത്ഥന്മാരായിട്ടു പലയിടത്തും ആളുകൾ ഉണ്ട്. പനയോല, കയറ്, ദന്തം, മരം മുതലായവകൊണ്ടു വളരെ വിശേഷമാതിരിയിൽ അലങ്കാരസാധനങ്ങൾ ഉണ്ടാക്കപ്പെടുന്നു. ചിത്രപ്പണികൾക്കായി തിരുവനന്തപുരത്തു സ്ഥാപിച്ചിട്ടുള്ള കരകൗശലശാലയിലെ കൈത്തൊഴിൽ ഫലങ്ങൾ പ്രദർശനാവസരങ്ങളിൽ വലുതായ പ്രശംസയ്ക്കു പാത്രീഭവിച്ചിട്ടുണ്ട്. പൊൻ, വെള്ളി ഇവകൊണ്ടു വിശേഷമാതിരി ആഭരണങ്ങൾ ഉണ്ടാക്കുന്നവരും വളരെപ്പേരുണ്ട്.

൧൨. മൺപാത്രങ്ങൾ:—ഈ രാജ്യത്ത് മിക്കയിടങ്ങളിലും കളിമണ്ണമെനഞ്ഞു പാത്രങ്ങൾ ഉണ്ടാക്കപ്പെടുന്നു. അവയിൽ പ്രധാനമായവ തോവാളത്താലൂക്കിൽ താഴക്കടിയും കല്ലും താലൂക്കിൽ തഴക്കരയും ചെങ്ങന്നൂരിനടുത്തുള്ള കല്ലിശ്ശേരിയുമാകുന്നു. ഇതു കൂടാതെ ഓട്ടുണ്ടാക്കുന്നതിനും പലയിടങ്ങളിലും യന്ത്രങ്ങൾ സ്ഥാപിക്കപ്പെട്ടിട്ടുണ്ട്. കൊല്ലത്തും മുളമുട്ടിലുമുള്ളവ പ്രസിദ്ധങ്ങളത്രേ.

൧൩. റേന്ത:—ഇത് ഞലുകൊണ്ടുണ്ടാക്കപ്പെടുന്ന ഒരു വിശേഷമാതിരി നാടയാകുന്നു. ക്രിസ്ത്യാനിസ്മികൾ ഇതിനെ അവരുടെ വസ്ത്രത്തിൽ അലങ്കാരമായി കുത്തിപ്പിടിപ്പിക്കുന്നു. കൊല്ലം തങ്കശ്ശേരി, നാഗർകോവിൽ, മുളകുമുട്ട് ഈ സ്ഥലങ്ങളിലെ നാട്ടുക്രിസ്ത്യാനിസ്മികളാണ് പ്രധാനമായി ഈ തൊഴിലിൽ ഉൾപ്പെട്ടിരിക്കുന്നത്.



൧൧. മറ്റു തൊഴിലുകൾ:— കടലാസുണ്ടാക്കുന്നതിനു പുന  
ലുതം തീപ്പെട്ടിക്കു പുനലുതം അലുവായ്ക്കടുത്തു മുടിയ്ക്കലും യന്ത്രശാ  
ലകൾ ഉണ്ടു്. ഇഴയിട തിരുവനന്തപുരത്തു് ഒരു റബ്ബർവ്യവസായ  
ശാല സ്ഥാപിതമായിട്ടുണ്ടു്. കൊല്ലത്തു് പരങ്കിയണ്ടിവ്യവസാ  
യം അഭിവൃദ്ധമായി ഭവിക്കുന്നു. ഇതിനടുത്തു 'കണ്ടറ'യിൽ പി  
ഞ്ഞാൺ വ്യവസായശാല സ്ഥാപിച്ചുവരുന്നു.

കച്ചവടം.

സമുദ്രതീരത്തു് ഒന്നരണ്ടു വലിയ തുറമുഖങ്ങൾ ഉള്ളതുകൊ  
ണ്ടും രാജ്യത്തിനുള്ളിൽ കായൽ, ആറു്, തോട്ടു്, റോഡു്, റെ  
യിൽപാത മുതലായി ജലമാർഗ്ഗമായും കരമാർഗ്ഗമായും സഞ്ചരിക്കു  
ന്നതിനു വേണ്ട സൗകര്യങ്ങൾ ഉള്ളതുകൊണ്ടും രാജ്യത്തിന്റെ  
അന്തർഭാഗങ്ങൾ തമ്മിലും ചൊതുവിൽ അന്യരാജ്യങ്ങളുമായിട്ടും  
ഇവിടെ കച്ചവടം നടത്തുന്നതിനെപ്പറ്റി. തിരുനെൽവേലി,  
മധുര, കോയമ്പത്തൂർ, കൊച്ചി ഈ രാജ്യങ്ങളുമായിട്ടാണു് കര  
മാർഗ്ഗമായുള്ള കച്ചവടം നടത്തിവരുന്നതു്. കച്ചവടക്കാർ പര  
ദേശബ്രാഹ്മണർ, ചെട്ടികൾ, തുലുക്കന്മാർ മുതലായവരാണ്.  
കൊച്ചി, ഞാഞ്ചെ, സിലോൺ, ഇംഗ്ലണ്ടു് ഈ സ്ഥലങ്ങളുമായി  
ജലമാർഗ്ഗമായി കച്ചവടം നടത്തുന്നുണ്ടു്. തുറമുഖങ്ങളായ കൊ  
ല്ലം, അലപ്പുഴ, കുളച്ചൽ ഈ സ്ഥലങ്ങളിൽ താമസിച്ചുവരുന്ന  
യൂറോപ്യന്മാരും സേട്ടന്മാരും പ്രധാന കച്ചവടക്കാർ. സ്വ  
ദേശീയരിൽ കച്ചവടക്കാർ വളരെ ചുരുക്കമാണു്. തുറമുഖങ്ങ  
ളിൽ കപ്പൽക്കാക്കു് സഹായമായിരിക്കാൻ തക്കവണ്ണം ടീപസ്കൂണ്ട  
ങ്ങൾ പണികഴിപ്പിച്ചിട്ടുണ്ടു്. അലപ്പുഴയും കുളച്ചലുമുള്ള ടീപ  
സ്കൂണ്ടങ്ങൾ തിരുവിതാംകൂർ സക്കാർവകയും കൊല്ലത്തു തങ്കശ്ശേ  
രിയിലുള്ളതു ബ്രിട്ടീഷ് വകയുമാണു്. ഈ സംസ്ഥാനത്തെ വലിയ  
കച്ചവടം അലപ്പുഴയാണു്. ഈ പട്ടണത്തിന്റെ സ്ഥാപകൻ  
വിശ്രുതനായ രാജാകേശവദാസൻ അത്രേ. കൊച്ചി തുറമുഖപ്പ  
ണികൾ ചുത്തിയായാൽ നമ്മുടെ വിദേശീയകച്ചവടം അധി  
കവും അതുവഴിയായിരിക്കും നടക്കുന്നതു്.

ഏറ്റുമതിച്ചരക്കുകൾ:— ഇവിടെനിന്നു് അന്യരാജ്യങ്ങളി  
ലേയ്ക്കു് അയയ്ക്കുന്ന സാമാനങ്ങൾക്കു് ഏറ്റുമതിച്ചരക്കുകൾ എന്നു  
പറയപ്പെടുന്നു. അങ്ങനെ അയയ്ക്കപ്പെടുന്നവ ഇവിടെ ധാരാളം  
ഉണ്ടാകുന്നവയും, ഇവിടെ ഉള്ളവരുടെ അവശ്യം കഴിഞ്ഞു ഖാ  
ക്കിയുള്ള സാധനങ്ങളിൽ അന്യരാജ്യക്കാർക്കു് ഉപയോഗമുള്ളവ  
യുമാണല്ലോ. നെല്ലു് ഇവിടെത്തെ പ്രധാന കൃഷിയാണെങ്കിലും



അവശ്യത്തിനു തക്കവണ്ണംപോലും ഉണ്ടാകാത്തതിനാൽ ഏറ്റുമതി ചെയ്യപ്പെടുന്നില്ല. തേങ്ങ, കൊപ്ര, വെളിച്ചെണ്ണ, കയറ്, ചകരി, കരിപ്പകട്ടി, ശർക്കര, മരച്ചീനി, കൂവല്ലൊടി, വെട്ടുപാക്ക്, നല്ലമുളക്, ഏലം, തേയില, റബ്ബർ, കുന്ദരക്കം, തടി, തോൽ, പൂളി, പാത്രങ്ങൾ, ഉപ്പുമീൻ, എണ്ണക്കുരുക്കൾ മുതലായവയാണ് പ്രധാന ഏറ്റുമതിച്ചരക്കുകൾ.

ഇറക്കുമതിച്ചരക്കുകൾ: — അന്യരാജ്യങ്ങളിൽ നിന്ന് ഇവിടെ കൊണ്ടുവരപ്പെടുന്ന സാമാനങ്ങൾക്ക് ഇറക്കുമതിച്ചരക്കുകൾ എന്നു പേർപറയുന്നു. ഇവ ഈ സംസ്ഥാനത്തുള്ളതുകൊണ്ടു മതിയാകാത്തതുകൊണ്ടോ തീരെ ഇല്ലാത്തതുകൊണ്ടോ ഇവിടത്തെ ഉപയോഗത്തിനായി അന്യരാജ്യങ്ങളിൽനിന്നു കിട്ടുന്നവയാണ്. അവ നെല്ല്, ജവുളി (തുണിച്ചരക്ക്) സ്ഫടികസാമാനങ്ങൾ, കടലാസ്, കത്തികൾ, മദ്യങ്ങൾ, മരുന്നുകൾ, പുകയില, യന്ത്രങ്ങൾ, നാഴികമണി, കുട, വൃണ്ണനം, മണ്ണെണ്ണ, തൂൽ, ഉപ്പ് മുതലായവയാണ്.

ഇപ്പോഴത്തെ കണക്കിൻപ്രകാരം ഈ സംസ്ഥാനത്തിലെ അകെ കച്ചവടത്തുക പതിനാറുകോടിയിൽ ചിലപാനം രൂപയാണ്. അതിൽ ഏകദേശം പകുതിവീതം ഇറക്കുമതികൾക്കും കണക്കാക്കിയിരിക്കുന്നു. ഈ ചരക്കുകൾക്കു തീരുവ (ചുങ്കം) ഏറ്റെടുത്തിയിട്ടുണ്ട്. ഇവ മുഖ്യമായി പുകയില, കറുപ്പ്, മദ്യം മുതലായ ഇറക്കുമതിച്ചരക്കുകൾക്കും, കൊപ്ര, വെളിച്ചെണ്ണ, ഏലം മുതലായ ഏറ്റുമതിച്ചരക്കുകൾക്കും ആണ്. ഇവയിൽനിന്നുള്ള തീരുവ ഈടാക്കുന്നതിനു ചവുക്കുകൾ ഏറ്റെടുത്തിയിട്ടുണ്ട്. പ്രധാന ചവുക്കുമ്പലങ്ങൾ അത്രക്കുറിയും അരുവാമൊഴിയുമാണ്. ഉപ്പ് സക്കാർമുഖാന്തിരം വരുത്തി പണ്ടകശാലകളിൽ ശേഖരിച്ചു വിറ്റുവരുന്നു. തീരുവ ഇനത്തിൽ ഉദ്ദേശം നാല്പതുലക്ഷം രൂപാ മുതലെടുക്കുന്നുണ്ട്.

സംസ്ഥാനത്തിനുള്ളിൽ സാമാനങ്ങൾ ശേഖരിച്ചു അവിടെയായി കച്ചവടം നടത്തുന്നതിന് അനേകം ചന്തകൾ ഏറ്റെടുത്തിയിട്ടുണ്ട്. ഇവയിൽ പ്രധാനപ്പെട്ടവ തെക്കൻതിരുവിതാംകൂറിൽ തിങ്കളാഴ്ചച്ചന്ത, കനകമൂലച്ചന്ത (വടശ്ശേരിച്ചന്ത) കളീക്കുവിളച്ചന്ത ഇവയും വടക്കു ശാസ്താംകോട്ട, ചങ്ങനാശ്ശേരി മാഞ്ഞാലി ഇവയുമാണ്.



# അദ്ധ്യായം ൯.

## ഗതാഗതസൗകര്യങ്ങൾ.

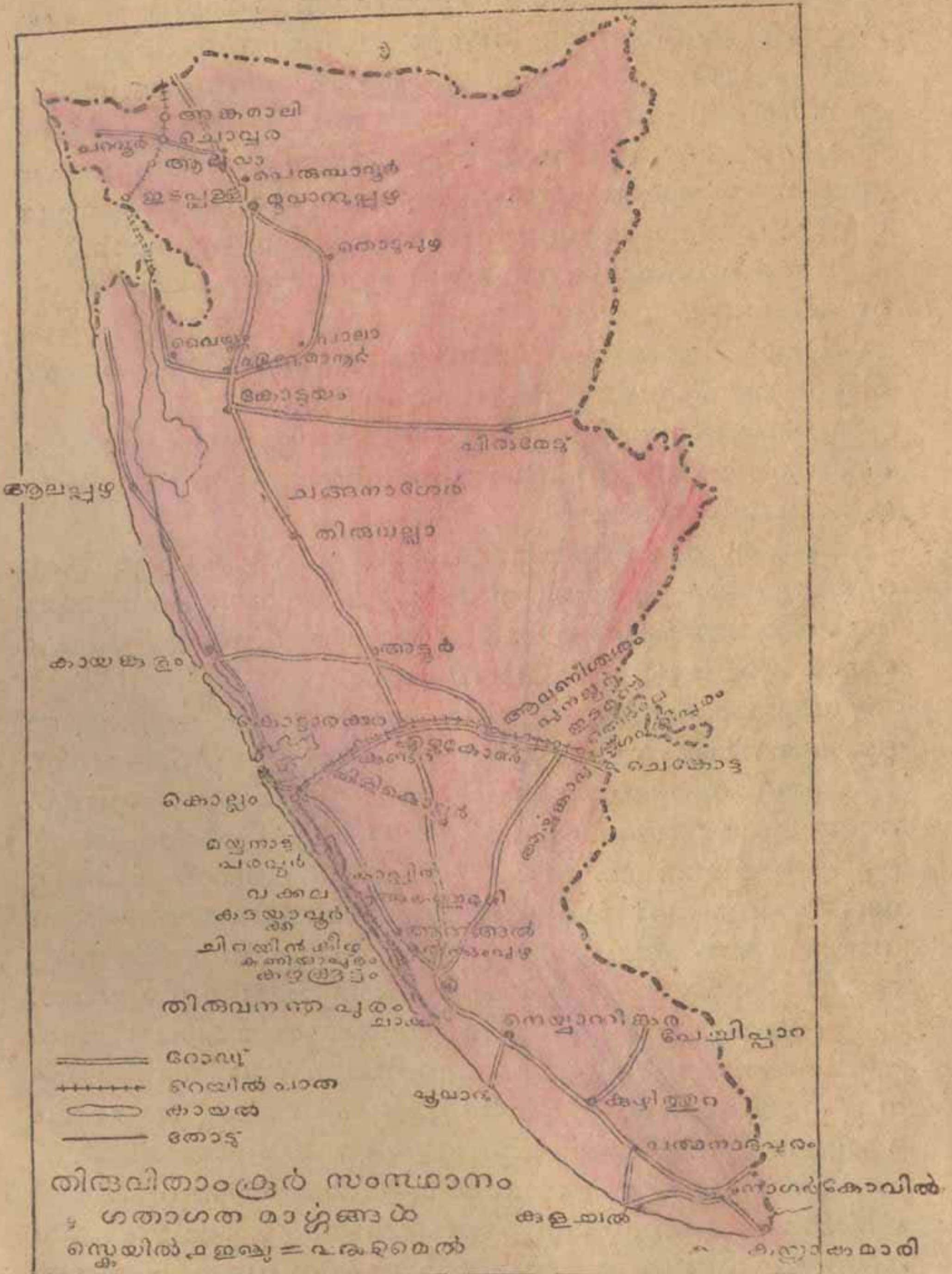
ജനങ്ങൾക്കു ഗതാഗതത്തിനും കച്ചവടത്തിനും സൗകര്യമായിട്ടു രണ്ടുവിധ മാർഗ്ഗങ്ങൾ ഇവിടെയുണ്ട്. അവ കരമാർഗ്ഗവും ജലമാർഗ്ഗവും ആണ്. കരമാർഗ്ഗം മുഖ്യമായി റോഡുകളും ജലമാർഗ്ഗം തോട്ടു, കായൽ, അറ്റു മുതലായവയുമാകുന്നു. തിരുവനന്തപുരത്തിനു വടക്കു കടൽത്തീരത്തുള്ള താലൂക്കുകളിലാണ് തോട്ടു പ്രധാന ഗതാഗതമായിരിക്കുന്നത്. ഇവയെല്ലാം ഈയിടെ വളരെ പരിഷ്കൃതരീതിയിൽ വന്നിട്ടുണ്ട്. സംസ്ഥാനത്തിന്റെ തലസ്ഥാനമായ തിരുവനന്തപുരം പട്ടണംതന്നെ ഈ മാർഗ്ഗങ്ങളുടേയും തലസ്ഥാനമെന്നു പറയാം.

൧. തെക്കൻ മെയിൻറോഡ്:—(എസ്. എം. റോഡ്) ഇതു തിരുവനന്തപുരത്തുനിന്നും പുറപ്പെട്ട്, നേമം, ബാലരാമപുരം, നെയ്യാറ്റുങ്കര, പാറശ്ശാല, കുഴിത്തുറ, തക്കല, ഒഴുകിണശ്ശേരി, തോവാള ഇവയെക്കടന്നു അരുവാമൊഴിയിൽകൂടി തിരുനെൽവേലിയിലേക്കു പോകുന്നു. ഈ റോഡു തിരുവിതാംകൂറിലെന്നു മാത്രമല്ല തെക്കെ ഇൻഡ്യയിലുള്ള റോഡുകളിൽവെച്ചു പ്രഥമസ്ഥാനത്തിനർഹതയുള്ളതാണ്. തിരുവിതാംകൂർ അതിർത്തിവരെ ദൂരം ൫൦ മൈൽ. തിരുനെൽവേലിക്കു ൯൩-മൈൽ. ഇതിന്റെ ഒരു ശാഖ ഒഴുകിണശ്ശേരിയിൽവെച്ചു പിരിഞ്ഞു നാഗർകോവിൽ, കോട്ടാർ, ശുചീന്ദ്രം, അഗസ്തിശാപരം ഇവയെ കടന്നു കന്യാകുമാരിയ്ക്കു പോകുന്നു.

൨. മെയിൻ സെൻട്രൽ റോഡ്:—(എം. സി. റോഡ്) തിരുവനന്തപുരത്തുനിന്നും പുറപ്പെട്ടു വാമനപുരം, കിളിമാനൂർ, നിലയ്ക്കൽ, കൊട്ടാരക്കര, അട്ടൂർ, പന്തളം, ചെങ്ങന്നൂർ, തിരുവല്ല, ചങ്ങനാശ്ശേരി, കോട്ടയം, ഏറ്റുമാനൂർ, മൂവാറ്റുപുഴ, പെരുമ്പാവൂർ മുതലായ സ്ഥലങ്ങളേയും പെരിയാറിനേയും കടന്നു കൊച്ചിയുടെ അതിരായ അങ്കമാലിവരെ പോകുന്നു. അങ്കമാലിയിൽ ഒരു റെയിൽവേ സ്റ്റേഷനുണ്ട്. നീളം ൧൫൫-മൈൽ. ഇതിൽ പെരിയാറു കടക്കുന്നിടത്തു മാത്രമെ പാലമില്ലാത്തുള്ളൂ. പെരുമ്പാവൂർ നിന്നൊരു ശാഖ ആലുവാ കടന്നു പറവൂരേക്കു പോകുന്നു.

൩. തിരുവനന്തപുരം പെങ്കോട്ടറോഡ്:—ഇതു തിരുവനന്തപുരത്തുനിന്നും പുറപ്പെട്ട് നെടുമങ്ങാട്, പാലോട്, മടത്തുറക്കാണി, കുള





ത്തുപ്പുഴ, തൈമ്പല, അയ്യങ്കാവ് പുളിയറ, ചെങ്കോട്ട ഇവയിൽ കൂടി കുറ്റാലംവരെ പോകുന്നു. നീളം നൂറു-മൈൽ.

൨. തിരുവനന്തപുരത്തുനിന്നും പടിഞ്ഞാറൻവഴി വടക്കോട്ടുള്ള റോഡ്:—ഉള്ളൂർ, കഴക്കൂട്ടം, പള്ളിപ്പുറം, അററിങ്ങൽ



നാവായിക്കളം, ചാത്തന്തർ ഇവയെക്കടന്നു കൊല്ലത്തു എത്തുന്നു. ഇത് അവിടെനിന്നും വടക്കോട്ടുപോയി നീണ്ടകരപ്പാലം കടന്നു കൃഷ്ണപുരം, കായംകുളം, ഹരിപ്പാട്, പുറക്കാട്ടു, അമ്പലപ്പുഴ, ഇവയിൽ കൂടി അലപ്പുഴ ചെല്ലുന്നു. ഈ പാതയെ ചേൽപവഴി വടക്കോട്ടു അതിർത്തിവരെ നീട്ടിയിട്ടുണ്ട്. തിരുവനന്തപുരത്തുനിന്നു കൊല്ലത്തേയ്ക്കു ദൂരം ൨൫-മൈലും അവിടുന്ന് അലപ്പുഴയ്ക്കു ൫൩-മൈലും, അവിടുന്ന് അതിർത്തിയ്ക്കു ൨൮ മൈലുമാണ്.

മറ്റു ചെറുതരം റോഡുകളിൽ പ്രാധാന്യം കൂടിയവയെ താഴെ വിവരിക്കുന്നു.

(എ) നാഗർകോവിൽനിന്നും ഇരണിയൽവഴി ഒരു പിരിയു കുളച്ചലിലേയ്ക്കു. നീളം ൧൨-മൈൽ.

(ബി) തൊടുവെട്ടിയിൽ (കഴിത്തുറയ്ക്കു ഒരു മൈൽ കിഴക്കു) നിന്നു തിരുവട്ടാർ കുലശേഖരം ഇവയെ കടന്നു ചേച്ചിപ്പാറയ്ക്കു. ദൂരം ൧൨-മൈൽ.

(സി) കൊല്ലത്തുനിന്നും കിഴക്കോട്ടു കിളികൊല്ലൂർ, കുണ്ടൂർ, കൊട്ടാരക്കര, പുനലൂർ ഇവയിൽകൂടി തെമ്പലയ്ക്കു സമീപത്തു വച്ചു തിരുവനന്തപുരം ചെങ്കോട്ട റോഡിൽ ചേരുന്നു. ദൂരം ൨൧ മൈൽ. ചെങ്കോട്ടവരെ ൫൯-മൈൽ.

(ഡി) കായംകുളത്തുനിന്നും തെക്കുകിഴക്കായി പള്ളിക്കൽ, അട്ടൂർ, പത്തനാപുരം ഇവയെക്കടന്നു പുനലൂരേയ്ക്കു ദൂരം ൩൫-മൈൽ.

(ഇ) കോട്ടയത്തുനിന്നും കിഴക്കോട്ടുള്ള റോഡ്:—വാഴൂർ, കാഞ്ഞിരപ്പള്ളി, മുണ്ടക്കയം ഇവിടങ്ങളിൽകൂടി പീരുമേട്ടിൽ എത്തുന്നു. അവിടെനിന്നും കിഴക്കോട്ടുപോയി പെരിയാർ കടന്നു ഗ്രഡലൂർതാവളം വഴി കുമിളിയിൽകൂടി അതിർത്തി കടന്നു അമിയനായ്ക്കു നൂർ റെയിൽവേ സ്റ്റേഷനിലേയ്ക്കു പോകുന്നു. അമിയനായ്ക്കു നൂർവരെ അകെ ദൂരം ൧൨൧ മൈൽ. അതിർത്തിവരെ ൯൦ മൈൽ.

(എഫ്) ഏറുമാരൂർനിന്നു കിഴക്കോട്ടുപോയി പാലായിൽ എത്തി അവിടന്നു വടക്കോട്ടുചെന്നു തൊടുപുഴവഴി മുച്ചാറുപുഴ വച്ച് മെയിൻറോഡിൽ ചേരുന്നു. ദൂരം പാലായ്ക്കു ൧൦ മൈലും തൊടുപുഴയ്ക്കു ൨൮ മൈലും, മുച്ചാറുപുഴയ്ക്കു ൨൧ മൈലുമാണ്.

(ജി) എം. സി. റോഡിൽ ഏറുമാരൂർനിന്നു വടക്കുപടിഞ്ഞാറായി ഒരു റോഡു കടുത്തുരുത്തി, വടയാറ്, വൈയ്ക്കും ഇവ കടന്നു കൊച്ചിക്കു പോകുന്നു. വൈയ്ക്കുത്തിന്നു വടക്കു ഇത്തിപ്പുഴ പ്യാലവും അതു കഴിഞ്ഞു മുറിഞ്ഞപ്പുഴ പൂത്തോട്ടാൽ എന്നു രണ്ടു കടത്തുകളും ഉണ്ട്. ദൂരം വൈയ്ക്കുത്തേയ്ക്കു ൧൮ മൈലും അതിർത്തിക്കു ൩൦ മൈലുമാകുന്നു.



(൨൪൫) എം. സി. റോഡിൽ മൂവാറ്റുപുഴനിന്നും ഒരു ശാഖ കിഴക്കോട്ടുതിരിച്ചു നേര്യമംഗലത്തുവെച്ചു പുതുതായി പണി കഴിച്ചു പാലത്തിൽകൂടി പെരിയാർ കടന്നു മന്നാൻകണ്ടംവഴി മൂന്നാറിലേയ്ക്കു പോകുന്നു. ദൂരം ൫൮ മൈൽ. മൂന്നാറിൽനിന്നു വടക്കുകിഴക്കു കോണിൽ ചിന്നാർ അരിന്തി കടന്നു ഒരു റോഡു് ബ്രിട്ടീഷു് സ്ഥലത്തുകൂടി കോയമ്പത്തുരേയ്ക്കു പോകുന്നു. ചിന്നാറുവരെ ദൂരം ൩൭ മൈൽ.

ഇവകൂടാതെ പറയത്തക്ക രീതിയിൽത്തന്നെ സംസ്ഥാനത്തിന്റെ കിഴക്കൻ മലഞ്ചരിവുകളിൽകൂടി തെക്കുവടക്കു നീളത്തിൽ മിക്കവാറും ഇടങ്ങളിൽ റോഡു പോകുന്നുണ്ടു്. ഈ കിഴക്കൻ റോഡുകളിൽ പ്രധാന്യംകൂടിയതു രണ്ടാണു്.

(i) തെക്കൻമെയിൻറോഡിൽ നാഗർകോവിൽനിന്നു പുറപ്പെട്ടു ഭൂതപ്പാണ്ടി, അഴകിമ്പാണ്ടിപുരം, പൊന്മന, കുലശേഖരം, തൃപ്പാപ്പു്, കോവിലൂർ, അയ്യനാട്ടു് ഇവയിൽകൂടി കടന്നു പാലോടിനു സമീപത്തുവെച്ചു ചെങ്കോട്ടുറോഡിൽ ചേരുന്നു. ദൂരം ൩൦-മൈൽ.

(2) കൊല്ലം—ചെങ്കോട്ടുറോഡിൽ പുനലൂർനിന്നും വടക്കോട്ടു ഒരു റോഡു പുറപ്പെട്ടു പത്തനാപുരം, കോന്നി, റാന്നി, മണിമല ഇവയിൽകൂടി കാഞ്ഞിരപ്പള്ളിയിൽ എത്തുന്നു. അവിടെ വെച്ചു കോട്ടയം—കുമിളിറോഡു് കടന്നു് ഇഴരാറ്റുപേട്ടയിൽകൂടി പടിഞ്ഞാറോട്ടു തിരിഞ്ഞു പാലായിൽ എത്തി തൊടുപുഴവഴി ചെന്നു മൂവാറ്റുപുഴവെച്ചു് എം. സി. റോഡിൽ ചേരുന്നു. ദൂരം ൯൯ മൈൽ.

വഴിയാത്രക്കാരുടേയും മറ്റും സൗകര്യത്തിനായിട്ടു് അവിടെ വിടെ വഴിയമ്പലങ്ങളും ചുമട്ടുതാങ്ങികളും സ്ഥാപിച്ചിട്ടുണ്ടു്. പ്രധാന സ്ഥലങ്ങളിൽ മുസാവരിബംഗ്ലാവുകളും സത്രങ്ങളും പണി കഴിപ്പിച്ചിരിക്കുന്നു. എല്ലാ പ്രധാന റോഡുകളിലുംകൂടി ഇപ്പോൾ മോട്ടാർവാഹനങ്ങൾ ധാരാളം സഞ്ചരിക്കുന്നുണ്ടു്.

ജലമാറ്റങ്ങൾ.

ജലമാർഗ്ഗങ്ങളിൽ പ്രധാനപ്പെട്ടവ:—തോട്ടു്, അറു്, കായൽ ഇവയിൽകൂടി തിരുവനന്തപുരംമുതൽ വടക്കോട്ടു പറവൂർവരെ സമുദ്രതീരത്തുള്ള മാർഗ്ഗമാണു്. തിരുവനന്തപുരത്തുനിന്നു തിരിച്ചു മുറയ്ക്കു ചാക്കയിൽതോട്ടു്, വേളിക്കായൽ, ചാന്നാങ്കരത്തോട്ടു്, കിറനംകുളംകായൽ, ചിറയിൻകീഴു്തോട്ടു്, അഞ്ചുതെങ്ങിൽകായൽ, വക്കലത്തോട്ടു്, നടയറക്കായൽ, പറവൂർതോട്ടു്, പറവൂർക്കായൽ, കൊല്ലംതോട്ടു്, അഷ്ടമുടിക്കായൽ, ചവറയിൽത്തോട്ടു്,



പന്മനത്തോട്, ആയിരംതെങ്ങുതോട്, കായംകുളംകായൽ, തൃക്കുന്നപ്പുഴത്തോട്, അമ്പലപ്പുഴത്തോട്, പള്ളത്തുരുത്തിയാറ്, (പമ്പയുടെ ഒരു ശാഖയാണ്) വേമ്പനാട്ടുകായൽ ഇവയിൽകൂടി എറണാകുളം കടന്നു പറവൂർ വടക്കേ അതിർത്തിയിൽചെന്നു കൊച്ചിസംസ്ഥാനത്തിലേക്കു പോകുന്നു. വടക്ക് തിരൂർ റെയിൽവേ അഫീസുവരെ വള്ളംവഴി പോകാവുന്നതാണ്. തിരുവനന്തപുരം മുതൽ കൊല്ലംവരെ ദൂരം ൨൦ മൈൽ. അലപ്പുഴവരെ പൂൻമൈൽ. കൊച്ചിവരെ ൧൩൨ മൈൽ. പറവൂർ അതിർത്തിക്കു ൧൫൦-മൈൽ.

ഈ പ്രധാന കൈവഴിയിൽനിന്നു കായംകുളത്തുവെച്ച് ഒരു ശാഖ പിരിഞ്ഞു പത്തിയൂർ, കരിപ്പുഴ, വീയപുരം, രാമങ്കരി, ചങ്ങനാശ്ശേരി ഇവിടങ്ങളിൽകൂടി കോട്ടയത്തേക്കു പോകുന്നു. തോട്ടുകൾ അധികം ഉള്ളതു കുട്ടനാട്ടിലാണ്. വള്ളത്തിന്റെ സഹായംകൂടാതെ ഒരു രണ്ടുനാഴിക ദൂരമെങ്കിലും കുട്ടനാട്ടിൽ സഞ്ചരിക്കാൻ സാധിക്കയില്ല. ഇവിടെയുള്ള സ്രീകൾകൂടെ വള്ളംതുഴയുന്നതിനു സാമത്സ്യമുള്ളവരാണ്.

തിരുവനന്തപുരത്തിനു തെക്ക് ഒരു പ്രസിദ്ധപ്പെട്ട തോട്ടു വെട്ടപ്പെട്ടിട്ടുണ്ട്. ഇതു പൂവാറ്റുനിന്നും സമുദ്രതീരത്തുകൂടി തേങ്ങാപ്പട്ടണംവഴി കുളച്ചൽവരെ എത്തിയിട്ടുള്ള അനന്തവികടോ റിയാമാന്താണഡൻ കൃനാൽ ആകുന്നു. ഈ പേരു സിദ്ധിച്ചതു് അനന്തശായിയായ ശ്രീപത്മനാഭസുപാമിയുടെ നാട്ടിൽ വിക്ടോ റിയാ ചക്രവർത്തിനിയുടെ ഭരണകാലത്തു മാന്താണഡവർമ്മരാജാവിനാൽ കുഴിക്കപ്പെട്ടിട്ടുള്ളതുകൊണ്ടാണ്. ചുരുക്കിപ്പറയുന്നതു് എ. വി. എം. തോട്ടു എന്നാണ്. ഇടയ്ക്കിടെ നികന്നു പോയിട്ടുള്ളതിനാൽ ഈ തോട്ടുകൊണ്ടു് ഇപ്പോൾ അധികം പ്രയോജനമില്ല.

### ആചിവാണ്ടിപ്പാത.

പാർഷ്വതരാജ്യത്തിലെ മുഖ്യ ഗതാഗതമാർഗ്ഗമാകുന്ന ആചിവാണ്ടിപ്പാതയും ഈ രാജ്യത്തു നടപ്പിൽ വന്നിട്ടുണ്ട്. ഷൊറണൂർനിന്നു എറണാകുളത്തേക്കുള്ള കൊച്ചിറെയിൽപ്പാതയുടെ ഒരു ഭാഗം ഈ സംസ്ഥാനത്തുകൂടി പോകുന്നു. ഇതു മിക്കവാറും അങ്കമാലി മുതൽ ആലുവാവഴി ഇടപ്പള്ളി കടന്നുവരുന്ന ഭാഗമാണ്. തിരുവിതാംകൂറിൽകൂടി ഈ പാത പോകുന്ന ദൂരം അകെ ൧൮-മൈലാകുന്നു. അങ്കമാലിയും ആലുവായും ഇടപ്പള്ളിയും തിരുവിതാംകൂറിൽചേർന്നു ആഫീസുകളാണ്. അങ്കമാലിക്കും ആലുവായ്ക്കുംമദ്ധ്യേ കൊച്ചിയിൽചേർന്നു ചൊവ്വരശ്ശേപ്പനും ഉണ്ട്.



തിരുവിതാംകൂറിലേക്കു പ്രത്യേകമായി ഒരു റെയിൽവഴിയും തീർന്നിട്ടുണ്ട്. ഇതു തെക്കേഇൻഡ്യൻ റെയിൽപ്പാതയുടെ തെക്കേ അറ്റമാകുന്ന തിരുനെൽവേലിയിൽനിന്നും ചെങ്കോട്ടവഴി തിരുവനന്തപുരത്തു വന്നുചേരുന്നു. തിരുവനന്തപുരം മുതൽ ചെങ്കോട്ട വരെയുള്ള അഫീസുകൾ:—

തിരുവനന്തപുരം (തമ്പാൻ) പേട്ട, കുഴക്കുട്ടം, കണ്ണിയംപുരം, മുരുകുപുഴ, ചിറയിൻകീഴ്, കടയ്ക്കുപുഴ, അകത്തുമുറി, വക്കല, കാപ്പിൽ, ഞടവാ, പരപ്പൂർ, മയ്യന്നാട്, കൊല്ലം, കിളികൊല്ലൂർ, കണ്ടറ, എഴുകോൺ, കൊട്ടാരക്കര, ആവണിശ്ചരം, പുനലൂർ, ഇടമൺ, തെരുവ, അയ്യങ്കാവ്, ഭഗവതിപുരം, ചെങ്കോട്ട ഇവയാകുന്നു.

സഹ്യപർവതനിരകളിലുള്ള ഒരു ഇടുക്കുവഴിയായ അയ്യങ്കാവ്യിൽ കൂടിയാണ് ഈ പാത മലയ്ക്കിപ്പുറം കടന്നുവരുന്നത്. ഈ ഇടുക്കിനു നൂറു അടി പൊക്കമേയുള്ളൂ. ഇരുവശങ്ങളുമുവായിരം അടിക്കു മേൽ പൊക്കം കൂടിയവയാണ്. റെയിൽവണ്ടി പോകുന്നതിനായി ഇതിനു സമീപം അഞ്ചിടത്തു മലകൾ തുരന്ന് തുരങ്കങ്ങൾ ഉണ്ടാക്കിയിട്ടുണ്ട്. അവയിൽ വലുതു കിഴക്കേ അറ്റത്തുള്ള അയ്യങ്കാവു തുരങ്കമാണ്. ഇതിന് ൨൫൦൦ അടി നീളമുണ്ട്. പുനലൂർ മുതൽ ചെങ്കോട്ടവരെ മലവഴി പോകുന്ന ഭാഗത്തിനു ഫട്ടുഖണ്ഡം എന്നു പറയുന്നു. ചിലപ്പോൾ ഇവിടെ മുമ്പിലും പുറകിലും ഓരോ എഞ്ചിൻ തൊടുത്തിയാണ് വണ്ടി ഓടിക്കുന്നത്.

സംസ്ഥാനത്തുള്ള റെയിൽ അഫീസുകളിൽ വച്ച് ഏറ്റവും വലുത് തിരുവനന്തപുരം (തമ്പാൻ) സ്റ്റേഷനാകുന്നു. ഇവിടെ വൻതുക ചെലവാക്കി ഗംഭീരമായ ഒരു കെട്ടിടം പണികഴിയിച്ചിട്ടുണ്ട്. കൊല്ലത്തെ സ്റ്റേഷൻ മുഖ്യ പട്ടാളം കിടന്നിരുന്ന മൈതാന സ്ഥലത്താണ്. സ്റ്റേഷനിൽ മഹാരാജാവ് തിരുമനസ്സുകൊണ്ട് എഴുന്നള്ളുമ്പോൾ വിശ്രമിക്കുന്നതിനായി ഒരു ചെറിയ കൊട്ടാരവും പണിയിച്ചിരിക്കുന്നു. പ്രധാന സ്റ്റേഷനിൽനിന്ന് ആശ്രാമത്തു റസിഡണ്ടുബംഗ്ലാവിനു സമീപമുള്ള പുള്ളിക്കടവുവരെ ഒരു ശാഖ നീട്ടിയിട്ടുണ്ട്. ഈ ശാഖവഴി വണ്ടിയിൽനിന്നു വള്ളത്തിലേയ്ക്കും വള്ളത്തിൽനിന്നു വണ്ടിയിലേയ്ക്കും സാമാനങ്ങൾ ഇറക്കുന്നതിനും കയറുന്നതിനും സൗകര്യമാണ്. ഈ റെയിൽപ്പാത കൊണ്ടു തിരുവിതാംകൂറിന്റെ ഏറ്റുമതി ഇറക്കുമതി മുതലായവയ്ക്കു വളരെ എളുപ്പമുണ്ടെന്നു മാത്രമല്ല, കൊച്ചിതുറമുഖം മുതൽ തിരുവിതാംകൂർ വഴി തിരുനെൽവേലി, തൃത്തൂക്കടി, കൊളമ്പു മുതലായ സ്ഥലങ്ങൾ വരെയുള്ള കച്ചവടത്തിന് അഭിവൃദ്ധിയും സിദ്ധിക്കുന്നുണ്ട്. തെക്കേ അറ്റത്തു തിരുവനന്തപുരം മുതൽ കൊല്ലത്തെ പ്രധാന സ്റ്റേഷൻ വരെയുള്ള ദൂരം ൩൮ മൈലാണ്. കൊല്ലം മുതൽ



ചെങ്കോട്ടവരെ ഭൂരം ഭൂവു മൈലൂർ തിരുനെൽവേലി വരെ ൧൪൦ മൈലും മദ്രാസുവരെ ൫൫൨ മൈലുമാകുന്നു. ചെങ്കോട്ടവരെ ഭൂവു മൈൽ റെയിൽപ്പാതയിട്ടുണ്ടെന്നതിന് ഏകദേശം രണ്ടുകോടി രൂപായ്ക്കുമേൽ ചെലവായിട്ടുണ്ട്. ഈ റെയിൽവേയിൽനിന്നും അണ്ടുതോറും കിട്ടിവരുന്ന തുകകൊണ്ടുകമ്പനിക്കാർക്കു ചെലവായതിൽ ഏറെയും രണ്ടുവീതം പലാശചോലയും നടക്കുന്നില്ല, അതുകൊണ്ടു കരാറിൻ പ്രകാരം കമ്പനിക്കാരുടെ നഷ്ടപരിഹാരത്തിനായി പ്രതിവർഷം ഒരു ലക്ഷം രൂപയ്ക്കു മേൽ ഗവണ്മെന്റിൽനിന്നും കൊടുത്തുവരുന്നു. തിരുവനന്തപുരം മുതൽ നാഗർകോവിൽ വരെയും കൊല്ലം മുതൽ പറവൂർ വരെയും ഈ പാതയെ നീട്ടാൻ വേണ്ട ഏല്പാടുകൾ ഗവണ്മെന്റിൽനിന്നും ചെയ്തുവരുന്നുണ്ട്.

ഗതാഗതസൗകര്യങ്ങൾ എല്ലാം നാൾക്കുനാൾ അഭിവൃദ്ധിമാലി വരുന്നു. കല്ലിട്ടുറപ്പിച്ച റോഡുകൾ ഉണ്ടായിത്തുടങ്ങിയിട്ടു ഏകദേശം അറുപതു കൊല്ലമെ അയിട്ടുള്ളു. അതിനു മുമ്പു പ്രധാന സ്ഥലങ്ങളെ യോജിപ്പിക്കുന്നതിനായി "നടക്കാവുകൾ" എന്ന വഴികൾ ഉണ്ടായിരുന്നു. ഇപ്പോൾ ജനബാഹുല്യമുള്ള മിക്ക സ്ഥലങ്ങളും നല്ല റോഡുകളാൽ ബന്ധിപ്പിക്കപ്പെട്ടിരിക്കുന്നു. സംസ്ഥാനത്തു് ഇപ്പോൾ നാലായിരം മൈലോളം നല്ല റോഡുണ്ട്. മുമ്പു ജനങ്ങൾ വഴിയത്ര ചെല്ലിരുന്നതു മിക്കവാറും കാൽ നടയായിട്ടായിരുന്നു. അപൂർവ്വം ചില പ്രദേശങ്ങൾ മേനാപുരം, മഞ്ചലൂർ, കുതിരയൂർ വാഹനങ്ങളായി ഉപയോഗപ്പെടുത്തി വന്നിരുന്നു. ഇപ്പോഴാകട്ടെ കാളവണ്ടി, കുതിരവണ്ടി, ചവിട്ടുവണ്ടി, അവിവണ്ടി, മോട്ടാർവണ്ടി എന്നിവ റോഡുകളിലും സാധാരണ വള്ളങ്ങൾക്കും ബോട്ടുകൾക്കും പുറമേ മോട്ടാർബോട്ടും അവിബോട്ടും ജലമാർഗ്ഗങ്ങളിലും വാഹനങ്ങളായി ഉപയോഗിച്ചുവരുന്നു. സംസ്ഥാനത്തിന്റെ തലസ്ഥാനമായ തിരുവനന്തപുരം പട്ടണത്തിൽ മാത്രമുള്ള റോഡുകളുടെ അകെ നീളം കണക്കാക്കി ക്കിയാൽ ഏറ്റുമൈലിനുമേൽ ഉണ്ടായിരിക്കുന്നതാണ്. പട്ടണത്തിലെ എല്ലാ പ്രധാന റോഡുകളും "കീലു"കൊണ്ടു പൊതിഞ്ഞു പൊടിയുടെ ബാധയിൽനിന്നു സുരക്ഷിതമാക്കിയിട്ടുണ്ട്. എല്ലാ പാർഷ്വകൃത വാഹനങ്ങളും ഇവിടെ നടപ്പുണ്ട്. രാത്രികാലങ്ങളിൽ പട്ടണത്തിലെ പ്രധാന റോഡുകളിൽ പ്രകാശമേറിയ "വിദ്യുച്ഛക്തിദീപവും" മറ്റു റോഡുകളിൽ സാധാരണ റാത്തൽ വെളിച്ചവും ജനങ്ങൾക്ക് വലുതായ സൗകര്യത്തെ കൊടുക്കുന്നു.



കൃഷിമരാമത്തു്.

തെക്കൻഡിവിഷനിലെ കൃഷിയുടെ അഭിവൃദ്ധിക്കുവേണ്ടി പല വേലകൾ ഗവൺമെന്റിൽനിന്നു ചെയ്തുവരുന്നു. താമ്രവണ്ണിയിലും കോതയാറ്റിലും പഴയാറ്റിലും മുന്തിനാലതന്നെ അണകൾ കെട്ടി നാഞ്ചിനാട്ടിലേക്കു വെള്ളം പായിക്കുന്നതിനു വേണ്ട മാറ്റങ്ങൾ ഉണ്ടാക്കിയിട്ടുണ്ട്. കോതയാറ്റിലെ കാക്കച്ചൽ അണ, താമ്രവണ്ണിയിലെ പാണ്ഡിയൻ അണ ഇവവളരെ പുരാതനങ്ങളായിട്ടുള്ളവയാണ്. വലിയ കേട്ടുകൾ അവയ്ക്കു് ഇപ്പോഴും സംഭവിച്ചിട്ടില്ല. ഇഞ്ചിനീയർ വേലകളിൽ ഇപ്പോൾ ഉണ്ടായിട്ടുള്ള പരിഷ്കാരങ്ങൾ കേട്ടുകേൾവിചോലും ഇല്ലാതിരുന്ന പുരാതന കാലങ്ങളിൽ ഉണ്ടാക്കപ്പെട്ടിട്ടുള്ള പാണ്ഡിയൻ അണയേയും മറ്റും ഒരു സന്ദർശിച്ചാൽ പണ്ടുള്ളവരുടെ ബുദ്ധി കൗശലത്തെ പറ്റി എങ്ങനെയൊണ് സ്മരിക്കാതിരിക്കുന്നതു്.

ഇതിനു കുറച്ചു താഴെയാണ് ഇഴയിട നന്നാക്കി പൊക്കപ്പെട്ടിട്ടുള്ള വിദേശമായ പൊന്നനയണ. ഇതിലും പാണ്ഡിയൻ അണയിലും നിന്നു് ഓരോ കാലു് പഴയാറ്റിലേക്കു വെട്ടിച്ചിട്ടുണ്ട്. പൊന്നന അണയിൽ നിന്നും പുത്തനാറ്റു് എന്ന കാലുവഴി പത്തനാപുരം, ഇരണിയൽ മുതലായ പ്രദേശങ്ങളിൽ വെള്ളം കൊണ്ടുപോകപ്പെടുന്നു. പഴയാറ്റിൽ ചിലയിടങ്ങളിൽ അണ കെട്ടി അണയിൽ അനേകം കുണ്ണുകളും അവയ്ക്കു ഓരോ ചീപ്പും ഓരോ പ്രത്യേകകാലം ഉണ്ടാക്കിയിട്ടുണ്ട്. ഇവയെ “റെഡ് വക്സ് സു്” അല്ലെങ്കിൽ തലവേലകൾ എന്നു വിളിക്കുന്നു. ഈ പണി കൊണ്ടു ഒരണയിൽനിന്നു് ഒരു സമയത്തു് അവശ്യംപോലെ വെള്ളം വേണ്ട സ്ഥലങ്ങളിലേക്കു കൊണ്ടുപോകയും വേണ്ടാത്ത സ്ഥലത്തു് അയയ്ക്കാതിരിക്കയും ചെയ്യും. ഈ അണകളും ചാലുകളും കൊണ്ടു മതിയാകാത്തതുകൊണ്ടാണു്; കോതയാറ്റിന്റെ മേൽഭാഗത്തു വളരെ പണം ചെലവുചെയ്തു കുറച്ചു, മുന്തിനാലു് ഒരു വലിയ അണ പണിതീർത്തതു്. ഇതത്രേ പ്രസിദ്ധപ്പെട്ട “വേച്ചിപ്പാറ” അണ. അണയുടെ നീളം ൧,൨൦൦ അടിയും പൊക്കം ൧൧൫ അടിയുമാണു്. മുകളിൽ ഏകദേശം ൨൦ ചതുരശ്രമൈൽസ്ഥലത്തു വീഴുന്നവെള്ളം ഒലിച്ചുവന്നു കെട്ടിനില്ക്കു തക്ക സൗകര്യമുണ്ടു്. ഇതിന്റെ മുകളിൽനിന്നു വലത്തും ഇടത്തും ഭാഗങ്ങളിലേക്കുള്ള കാലുകൾ മുഴുവൻ തീന്നാൽ നെയ്യാറ്റുങ്കര മുതൽ ക



ന്യാകമാരിവരെയുള്ള കൃഷിക്കു ജലദൗർലഭ്യത്താലുള്ള ദോഷം കുറയുന്നതാണ്. ഇടത്തുവശത്തെ കാലും ചാലുകളും മാത്രമേ ഇപ്പോൾ പണിതീർന്നിട്ടുള്ളൂ. അണയ്ക്കുംകാലുകൾക്കുമായി ഏകദേശം ൯൦ ലക്ഷം രൂപാ ചെലവായിട്ടുണ്ട്. ഇവമൂലം കോതയാറിയിലെ വെള്ളം പാറളിയാറിൽ പൊന്മന അണയ്ക്കുമേൽ ചെല്ലുന്നു. അവിടന്നു പഴയാറിയിലെത്തി വെള്ളം നാഞ്ചിനാടിൽ പരക്കുന്നു.

ചെങ്കോട്ടയിലും കൃഷിക്കു വേണ്ട വെള്ളം നിർത്തുന്നതിനും കൊണ്ടുപോകുന്നതിനും സൗകര്യമായിരിക്കത്തക്കവണ്ണം വലിയ കുളങ്ങളും തോടുകളും കുഴിപ്പിച്ചിട്ടുണ്ട്. കൃഷിക്കു് ഉപയോഗമായി അമ്പലപ്പുഴ താലൂക്കിൽ തോട്ടപ്പള്ളിച്ചിറയിൽ ഒരു ചീപ്പ് പണിയിച്ചിരിക്കുന്നു. ഇതിന്റെ ഉദ്ദേശം തോട്ടിൽനിന്നു് ഓരവെള്ളം നിലങ്ങളിൽ കേരാതിരിക്കുന്നതിനാണ്. വടക്കൻ ഡിവിഷനിൽ പാവൂരിനടുത്തു് ഒരു ബണ്ടു (ചിറ) ഗവണ്മെൻറിൽനിന്നു് അനുചയി പണം ചെലവുചെയ്തു തുടങ്ങിയതു് ഉപയോഗകരമായി അവസാനിച്ചില്ല. മറ്റു വേലുകളിൽ പ്രധാനം കല്ലട, കൈനകരി, കൈപ്പുഴ, മൂന്നമ്പം മുതലായ ഇടങ്ങളിൽ നിലങ്ങളുടെ കരകളെ ഉറപ്പിക്കയും രക്ഷിക്കയും ചെയ്തുവരുന്നവയാണ്.

അദ്ധ്യായം ൧൧

അഞ്ചൽ, തപാൽ, കന്നി.

ഈ സംസ്ഥാനത്തിനുള്ളിൽ കുടിപാർപ്പുള്ള എവിടെയും ചുഴുത്തോ ചെറുവക ഉരുപ്പടികളോ പണമോ എത്തിച്ചു കൊടുക്കുന്നതിനു ഗവണ്മെൻറുവകയായി ഒരുഞ്ചൽ ഡിപ്പാർട്ടുമെൻറു് ഏർപ്പെടുത്തിയിട്ടുണ്ട്. ഏകദേശം അൻപതു കൊല്ലത്തിനു മുമ്പാണ് അഞ്ചൽ എന്ന സമ്പ്രദായം ഇവിടെ സ്ഥാപിച്ചതു്. അതു് ഗവണ്മെൻറു വകയായ ചുഴുത്തുകളും വലിയ കൊട്ടാരത്തിലേയ്ക്കു് അവശ്യമുള്ള കോപ്പുകളും അയയ്ക്കുന്നതിനു മാത്രം ഉദ്ദേശിച്ചു ഒന്നായിരുന്നു. പിന്നീടു ക്രമേണ പരിഷ്കരിച്ചു പൊതുജനങ്ങൾക്കു് ഏറ്റവും ഉപകാരമുള്ള ഒരു ഡിപ്പാർട്ടുമെൻറാക്കിത്തീർത്തു. ബ്രിട്ടീഷ് തപാലിനേക്കാൾ ഇതിനു കൂലി കുറവാണ്. ചുഴുത്തിനു കുറഞ്ഞകൂലി അറുകാശ്രം പണം അയയ്ക്കുന്നതിനു കുറഞ്ഞകൂലി ഒന്നരച്ചുക്രമമാകുന്നു. ബ്രിട്ടീഷുതപാൽ നടപടിയെപ്പോലെ സ്റ്റാമ്പ്, കാർഡ്, മണിയാർഡർഫാരം മുതലായവ ഇവിടെ പ്ര



ത്രേകമായി ഉണ്ടു്. തിരുവിതാംകൂർ അഞ്ചൽ ഉത്പാദിപ്പിച്ച കോ  
ച്ചി സംസ്ഥാനത്തും കൊച്ചിയിലുള്ളവയെ ഇവിടെയും വിശദ  
പ്പാൽകൂലി കൂടാതെ അയയ്ക്കുന്നതിന്നു് ഏർപ്പാടു ചെയ്തിരിക്കുന്നു.  
ഇങ്ങിയും വാല്യപേയബിളം സേവിംഗ് സുഖാക്സും നടപ്പാ  
ക്കിയതോടുകൂടി ഡിപ്പാർട്ടുമെൻറിന്നു് അഭിവൃദ്ധിയുണ്ടായി. ഇതി  
ന്റെ ചുമതല വഹിക്കുന്നതു് അഞ്ചൽ സൂപ്പണ്ട് എന്ന ഉദ്യോഗ  
സ്ഥനാണു്.

ബ്രിട്ടീഷു തപാൽ.

ഇതു് മുഖ്യമായി ഇവിടെനിന്നു് അന്യരാജ്യങ്ങളുമായുള്ള  
ഏഴുത്തുകൂത്തുകൾ മുതലായവയ്ക്കു് ഉപയോഗപ്പെടുത്തുന്നു. ഈ സം  
സ്ഥാനത്തു് ഇംഗ്ലീഷുവർഷം ഫെബ്രുവരി-ൽ ആണു് ബ്രിട്ടീഷു തപാൽ  
ഏർപ്പെടുത്തിയതു്. ആദ്യത്തെ ആഫീസു് സ്ഥാപിച്ചതു അലപ്പുഴ  
യാണു്. തപാലാഫീസുകൾ ധാരാളം നിരന്നിട്ടുണ്ടെങ്കിലും അഞ്ച  
ലാപ്പീസുകളുടെ തുകയോളം ഇല്ല. ഏഴുത്തിനു കുറഞ്ഞകൂലി മുക്കാ  
ൽ അണയും പണമയയ്ക്കുന്നതിനു രണ്ടണയും ആകുന്നു. ഇതിന്റെ  
ഭരണാധികാരം ബ്രിട്ടീഷു ഗവണ്മെൻറിന്നാണു്. ഇതുവഴി ഭൂലോക  
ത്തിലെവിടെയും ഏഴുത്തും സാമാനവും അയയ്ക്കാം. ഇൻഡ്യയ്ക്കു പു  
റമേ പോകുന്നതിനു കൂലി കൂടുതലുണ്ടു്. ഏഴുത്തിനു ചുരുങ്ങിയ കൂ  
ലി രണ്ടണയാണു്. ഇപ്പോൾ വിമാനംവഴിയും ഏഴുത്തയയ്ക്കും.  
അതിനു കാർഡിനു ര-അണയും കവറിനു പ-ണയുമാകുന്നു കൂലി.

കമ്പി.

ഭൂമുദേശവർത്തമാനങ്ങൾ ഉടനടൻ അറിയുന്നതിനും അറിയി  
പ്പിക്കുന്നതിനും ലോകമുഴുവൻ മിക്കവാറും ചുറ്റിക്കിടക്കുന്ന കമ്പി  
തപാൽ ഈ സംസ്ഥാനത്തിലേയ്ക്കും നീട്ടപ്പെട്ടിട്ടുണ്ടു്. ഇതു ഇവി  
ടെ നടപ്പാക്കിയതു് ഫെബ്രുവരി-ൽ ആണു്. ആദ്യത്തെ കമ്പിഅ  
ഫീസും അലപ്പുഴത്തന്നെ. ഇതുവഴി വർത്തമാനം അറിയിക്കുന്നതു  
രണ്ടുതരത്തിലാണു്. കുറഞ്ഞതരം പ വാക്കിനു ന് അണയാണു്  
കൂലി. കൂടിയതു് പ വാക്കിനു പ രൂപാ രണ കൂലിയുള്ള അടി  
യന്തിരക്കമ്പിയാണു്. അടിയന്തിരക്കമ്പി കുറഞ്ഞതരം കമ്പി  
യേക്കാൾ ക്ഷണത്തിൽ മേൽവിലാസക്കാരനു് കൊടുക്കപ്പെടും.  
ഇപ്പോൾ ചില സന്ദർഭങ്ങളിൽ അനുമാദനം നൽകുക മുത  
ലായവയ്ക്കു സാധാരണയിൽ കുറഞ്ഞു് ആറു വാക്കിനു് അറണ  
എന്നൊരുതരം കമ്പിയും നടപ്പിലായിട്ടുണ്ടു്. ഈ സംസ്ഥാനത്തു  
തിരുവനന്തപുരത്തും, കൊല്ലത്തും, അലപ്പുഴയും ഓരോ പ്രധാന  
കമ്പി അഫീസും നാഗർകോവിൽ, തക്കല, കുളച്ചൽ, മാത്താ  
ണ്ഡം, നെയ്യാറ്റുങ്കര, ആറുങ്ങൽ, ചെങ്കോട്ട, ചെങ്ങന്നൂർ,



കോട്ടയം, ചങ്ങനാശ്ശേരി, പീരുമേട്, പറവൂർ മുതലായയിടങ്ങളിൽ താണതരം ആഫീസുകളും ഉണ്ട്. ആവിവണ്ടിപ്പാത ആഫീസുകളിൽ കമ്പനിവക ആഫീസുകളും ഉണ്ട്.

അദ്ധ്യായം ൧൨.

ജനങ്ങൾ.

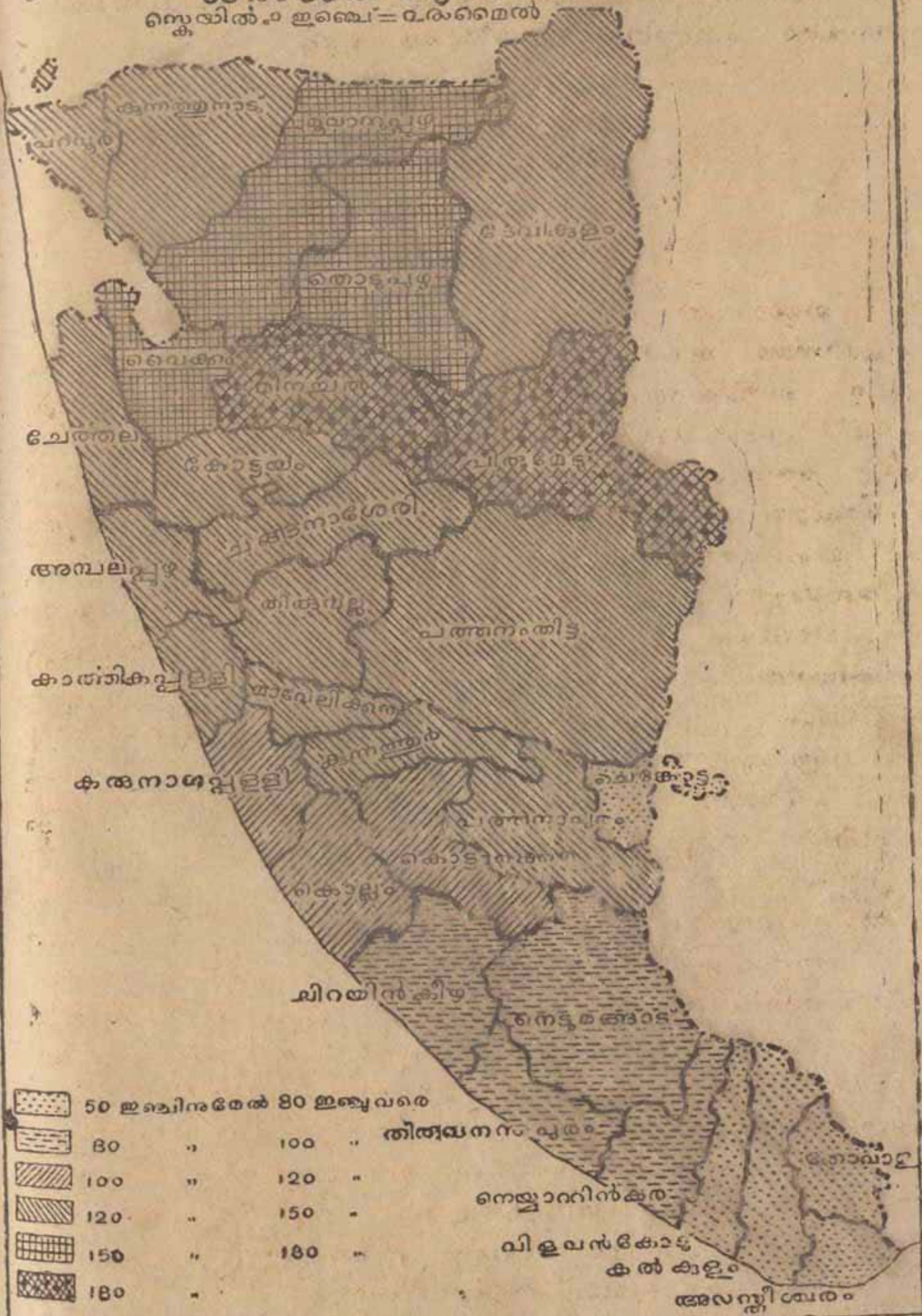
ഇക്കഴിഞ്ഞ മൻനമ-ലെ സെൻസസ് പ്രകാരം ഈ സംസ്ഥാനത്തെ ജനസംഖ്യ ഉദ്ദേശം അൻപത്തിഒന്നുലക്ഷമാകുന്നു. ഇതിൽ ഏറെക്കുറെ പകുതിവീതം സ്ത്രീകളും പുരുഷന്മാരുമാണ്. പുരുഷന്മാർ സ്ത്രീകളേക്കാൾ മുപ്പത്തിഅയ്യായിരക്കൂടുതൽ ഉണ്ട്. ജനസംഖ്യയിൽ മുന്നിട്ടുനില്ക്കുന്ന താലൂക്കു തിരുവല്ലയാണ് സംസ്ഥാനത്തിന്റെ ക്ഷേത്രഫലം നെരൂരി ചതുരശ്രമൈൽ അണന്നു പറഞ്ഞുവല്ലോ. ഈ ക്ഷേത്രഫലംകൊണ്ട് ആകെയുള്ള ജനസംഖ്യയെ ഹരിച്ചാൽ ശരാശരി ച. മ. ഒന്നിന് സന്തത ആളുകൾവീതം ഉണ്ടായിരിക്കും. അധികം തിങ്ങിക്കൂടിപ്പോയതു തിരുവനന്തപുരം, കരനാശ്ശേരി, കാത്തികപ്പള്ളി ഈ താലൂക്കുകളിലാണ്. ഇവിടെ ശരാശരി ച-മ ഒന്നിനു രണ്ടായിരം ആളുകൾ താമസിക്കുന്നുണ്ട്. ജനസംഖ്യ കുറഞ്ഞ താലൂക്കുകൾ ദേവികുളം, പീരുമേട് ഇവയാകുന്നു. നമ്മുടെ സംസ്ഥാനത്തെ ഇൻഡ്യയിലെ നാട്ടുരാജ്യങ്ങളോടു താരതമ്യപ്പെടുത്തുന്നപക്ഷം വിസ്തീർണ്ണത്തിൽ ഹൈന്ദവ സ്ഥാനമാണുള്ളതെങ്കിലും ജനസംഖ്യയിൽ ൩-ാമതായിട്ടു നില്ക്കുന്നതായിക്കാണാം.

ഇവിടെ പലവർഗ്ഗത്തിലുൾപ്പെട്ട ആളുകൾ ഉണ്ട്. സ്വദേശീയർ സമീപവാസികളിൽനിന്നു ചില വ്യത്യാസങ്ങൾ ഉള്ളവരാണ്. വസ്രുധാരണവും അലങ്കാരവും സദേശീയരുടെ ഇടയിൽ ചുരുങ്ങിയമട്ടിലാകുന്നു. ശുദ്ധ വെള്ളവസ്രും ധരിക്കുന്നതിനാണ് ഇഷ്ടമുള്ളത്. അരയിൽ ധരിക്കുന്നതിനും മേൽഭാഗം മറയ്ക്കുന്നതിനും ഇവർ വെച്ചേറെ മുണ്ടുകൾ ഉപയോഗിക്കുന്നു. ഭക്ഷണത്തിന്റെ രീതിയിലും വിശേഷതയുണ്ട്. സംസാരിക്കുന്ന ഭാഷ മലയാളമാണ്. തെക്കേ അറ്റത്തു നാഞ്ചിനാട്ടിലും കിഴക്കേ അതിരിൽ ചെങ്കോട്ടയിലും ഭാഷ തമിഴാണ്.

ഇവിടെയുള്ള നാനാജാതിക്കാരെ പ്രധാനമായി മൂന്നു സംഹകാരായിട്ടു ഗണിക്കാം. അതായത്:—



തിരുവിതാംകൂർ സംസ്ഥാനം  
 ശരാശരി മഴക്കണക്ക്  
 സൂര്യയിൽ ൧ ഇഞ്ച് = ൨.൫ മൈൽ



|  |     |                        |
|--|-----|------------------------|
|  | 50  | ഇഞ്ചിനുമേൽ 80 ഇഞ്ചുവരെ |
|  | 80  | " 100 "                |
|  | 100 | " 120 "                |
|  | 120 | " 150 "                |
|  | 150 | " 180 "                |
|  | 180 | "                      |

തിരുവനന്തപുരം  
 നെയ്യാറ്റിൻകര  
 വിളവൻകോട്  
 കൽക്കുളം  
 അലപ്പിശ്ശേരി  
 തോവാള



- ൧. ഹിന്ദുമതത്തിൽ ഉൾപ്പെട്ട ആളുകൾ (മുഖ്യത്തിൽ നാലക്ഷം)
- ൨. ക്രിസ്തുമതത്തിൽ ഉൾപ്പെട്ടവർ (പതിനാറുലക്ഷം)
- ൩. മഹമ്മദീയമതത്തിൽ ഉൾപ്പെട്ടവർ (മൂന്നുലക്ഷം)

൧. ഹിന്ദുമതത്തിൽ ഉൾപ്പെട്ടവർ:—ഇവരുടെ ഇടയിലാണ്, ജാതിവ്യത്യാസം പ്രത്യക്ഷമായിരിക്കുന്നത്. പ്രധാനജാതിക്കാർ ബ്രാഹ്മണർ, ക്ഷത്രിയർ, നായന്മാർ, ഇഴവർ, ചാന്നാൻമാർ, പൂലയർ, പറയർ ഇവരാകുന്നു.

ബ്രാഹ്മണർ:—(അരുപത്തിപ്പുണ്ണായിരം) ഇവരിൽ നമ്പൂരിമാർ, പോറ്റിമാർ, പരദേശബ്രാഹ്മണർ എന്നു മൂന്നു സംഖ്യാക്കാര്യം. മലയാളബ്രാഹ്മണർ അധികം വടക്കൻതാലൂക്കുകളിലും പരദേശബ്രാഹ്മണർ തെക്കൻതാലൂക്കുകളിലുമാണ് താമസം. ഇവരുടെ മുഖ്യമായ ധർമ്മം വേദശാസ്ത്രപാരായണമാണ്.

ക്ഷത്രിയർ:—(മൂവായിരം വരും) കോയിത്തമ്പുരാക്കന്മാർ, തമ്പുരാക്കന്മാർ, ഇവരും തമ്പാൻ, തിരുമുല്പാടു മുതലായവരും മലയാളക്ഷത്രിയരാണ്. ആകൃതിയും വേഷവും ആചാരങ്ങളും മലയാളബ്രാഹ്മണരുടേതുപോലെയാണ്. വടക്കൻതാലൂക്കുകളിലാണ് ഇവർ അധികം താമസിക്കുന്നത്.

നായന്മാർ:—(എട്ടുലക്ഷത്തി അരുപത്തി എണ്ണായിരം) ൧൯൨൧-ലെ സെൻസസ്സുവരെ ഹിന്ദുവർഗ്ഗത്തിൽ ഏറ്റവും കൂടുതൽ നായന്മാരായിരുന്നു. ഇപ്പോൾ രണ്ടാമത്തെ സ്ഥാനമാണ് ഇവർക്കുള്ളത്. ഇവരുടെ പ്രവൃത്തി മുഖ്യമായി കൃഷിയാണ്. അവകാശക്രമം മതമക്കവഴി അനുസരിച്ചായിരുന്നു. ഇപ്പോൾ മിക്കവാറും മക്കവഴിയായിത്തീർന്നിട്ടുണ്ട്. മുമ്പ് ഇവർ ധൈര്യശാലികളായ യോദ്ധാക്കന്മാർ ആയിരുന്നു. ടിപ്പുവിന്റെ കാലത്തു നായർപട്ടാളം യൂറോപ്യന്മാരുടെ പ്രശംസയ്ക്കു പാത്രീഭവിച്ചിട്ടുള്ളതാണ്. ഇവരിൽ അനേകം ഉൾപ്പെട്ടിരിയുകൾ ഉണ്ട്.

അമ്പലവാസികൾ:—(എണ്ണായിരം) ഇതു ക്ഷേത്രസംബന്ധമായ പണികൾ നടത്തുന്ന മിക്കവർക്കുംകൂടി പൊതുവായുള്ള ഒരു പേരാകുന്നു. ഇവരിൽ വായ്പർ, പുഷ്പകൻ, നമ്പ്യാർ, ചാക്യാർ, പിഷാരടി, കുരുക്കൾ, ഉണ്ണി മുതലായി പല ഇനക്കാർ ഉണ്ട്. ഇവരെല്ലാം സ്വദേശീയരാണ്.

സാമന്തന്മാർ:—ഇവർ ടിപ്പുവിന്റെ പടയെ പേടിച്ചു തിരുവിതാംകൂറിൽ അഭയംപ്രാപിച്ച ചില്ലറ നാടുവാഴികളുടെ സന്താനങ്ങൾ ആണ്. പണ്ടാല, ഉണ്ണിയാതിരി, നെടുങ്ങാടി ഇവർ ഈ ഇനത്തിൽ ഉൾപ്പെടുന്നു. ജനസംഖ്യ വളരെ കുറവാണ്.



കൊങ്കിണികൾ:—(ഒൻപതിനായിരം) ഇവർ കൊങ്കണ ദേശത്തുനിന്നു വന്നിട്ടുള്ളവരാണ്. ഇവരെ ഗൌഡസാരസ്വതർ എന്നും വിളിക്കാറുണ്ട്. കച്ചവടമാണ് മുഖ്യതൊഴിൽ. ഇവരുടെ വക ആലപ്പുഴ, ചേൽപ്പല മുതലായ സ്ഥലങ്ങളിൽ തിരുമല ദേവസ്വത്തിലുൾപ്പെട്ട ക്ഷേത്രങ്ങൾ ഉണ്ട്.

ഇഴുഴവർ:—(എട്ടു ലക്ഷത്തി എഴുപതിനായിരത്തോളം ഉണ്ട്.) ജനസംഖ്യയിൽ ഹിന്ദുവർഗ്ഗത്തിൽ ഒന്നാമത്തെ സ്ഥാനം ഇവർ വഹിക്കുന്നു. ഇത് നായന്മാരുടെ സംഖ്യയേക്കാൾ അല്പം കൂടുതലാണ്. ഇവർ സിലോണിൽനിന്ന് ഇവിടെ വന്നു കടിയേറിപ്പാർത്തവരാണെന്നു ഗണിക്കപ്പെട്ടിരിക്കുന്നു. ഇഴുഴം, സിംഹളം എന്നിവ സിലോണിന്റെ പഴയ പേരുകളാകുന്നു. കൃഷിയും കച്ചവടവുമാണ് പ്രധാന തൊഴിലുകൾ. ഇവർ വ്യവസായശീലന്മാരാകയാൽ അനേക കൈത്തൊഴിലുകളെ സ്വീകരിച്ചുവരുന്നു. അവകാശക്രമം മക്കവഴിയും മരുമക്കവഴിയും രണ്ടുതരത്തിലുണ്ട്. എന്നാൽ ഇപ്പോൾ മരുമക്കവഴി കുറഞ്ഞും മക്കവഴി കൂടിയും വരുന്നു. ഇവർ വൈദ്യം, ജ്യോതിഷം മുതലായവ അഭ്യസിക്കുന്നതിനു താൽപര്യമുള്ളവരാണ്. പ്രമാണികളിൽ ചിലർ മൂപ്പൻ, ചാന്നാർ, പണിക്കർ എന്നീ സ്ഥാനപ്പേരുകൾ ഉണ്ട്. ഇവരുടെ വക “ശ്രീനാരായണധർമ്മപരിപാലനയോഗം” മൂലം സമുദായത്തിനു വലിയ ഉണർച്ച ഉണ്ടായിട്ടുണ്ട്.

ചാന്നാന്മാർ:—(അഞ്ചുലക്ഷം) ഇവർ തെക്കൻതിരുവിതാംകൂറിലേ അധികമുള്ളു. ആകൃതിയും വേഷവും ഭാഷയും തമിഴുരീതിതന്നെ. പനയേററവും കൃഷിയുമാണ് പ്രധാന തൊഴിലുകൾ. കല്ലുളം, അഗസ്തിശ്വരം ഈ താലൂക്കുകളിലാണ് അധികം പാർത്തുവരുന്നത്. ഈ വർഗ്ഗത്തിൽനിന്നു വളരെപ്പേർ ക്രിസ്ത്യാനികളായിട്ടുണ്ട്.

പുലയനും പറയനും:—ഏഴുലക്ഷത്തിൽ കൂടുതൽ ഉണ്ട്. ഈ രണ്ടിൽ പുലയരാണ് അധികം ഉള്ളത് പറയരുടെ ഇരട്ടിയിലധികം പുലയരാണ്. ഇവർ ഈ സംസ്ഥാനത്തു പുരാതനകാലം മുതലേ ഉള്ളവരാണെന്നു വിചാരിക്കപ്പെട്ടിരിക്കുന്നു. നിലമ്പൂരിയിടങ്ങളിൽ കൃഷിപ്പണി നടത്തുന്നത് ഇവരാണ്. ഒരു കാലത്തു ഇവർ അടിമകളായി ഗണിക്കപ്പെട്ടിരുന്നു. എന്നാൽ ഇപ്പോൾ സ്വാതന്ത്ര്യമുള്ളവരായിത്തീർന്നിട്ടുണ്ട്. വളരെ പുരാതനകാലത്തു ഇവരിൽ ചിലർ നാടുവഴികൾ ഉണ്ടായിരുന്നു. തിരുവനന്തപുരത്തിനടുത്തുള്ള “പുലയനാർകോട്ട”യും നെടുമങ്ങാട്ടുള്ള “ഉഴമലയ്ക്ക”യും, കൊക്കോതമംഗലവും, കൊല്ലത്തിനടുത്തുള്ള ചാത്ത



നൂറു, കൊട്ടാരക്കരയുള്ള 'ചടയമംഗലവും' ഇവരുടെ വകയാ യിരുന്നു. ഇപ്പോഴത്തെ ഇവരുടെ സാമൂഹികസ്ഥിതി വളരെ വ്യത്യാസപ്പെട്ടുവരുന്നു. ഇവരുടെ സമുദായ പരിഷ്കരണത്തിനു പ ലതം ശ്രമിക്കുന്നുണ്ട്. നെയ്യാറ്റിങ്കരത്താലൂക്കിൽ സ്ഥാപിച്ചിട്ടുള്ള ഇവരുടെ വക സാധുപരിചരണസംഘവും, തിരുവല്ലായിലെ ചേരമർമ്മരാജനസംഘവും, അപിലേണ്യാ ഹരിജനസേവകസം ഘവും, ഇതിലേയ്ക്കു പ്രത്യേകം ഉതകുന്നവയാണ്. ഈ വർഗ്ഗത്തിൽ നിന്നു ചിലരെ നിമസഭാമെമ്പ റന്മാരായി തിരഞ്ഞെടുക്കുകയും ചെയ്തിട്ടുണ്ട്.

കാട്ടുജാതിക്കാർ: — മൂവായിരത്തോളമേ കണക്കാക്കിയിട്ടുള്ളൂ. ഇവരെയും ഹിന്ദുജനങ്ങളിൽ കൂട്ടാം. മലമുകളിലും മലഞ്ചരിവു കളിലും അണു ഇവർ താമസിക്കുന്നത്. ഇവരിൽ വേലൻ, മല കുറവൻ, മലവേടൻ, കാണിക്കാരൻ എന്നിങ്ങനെ പല ഇനക്കാ രുണ്ട്. കപ്പ (മരച്ചീനി) വാഴ മുതലായ കൃഷികൾ ഇവർ മല യിൽ ചെയ്യുന്നു. ഇവർ ക്രമേണ കുറഞ്ഞുവരുന്നു.

ഹിന്ദുവർഗ്ഗത്തിൽപ്പെട്ട ചില ജാതിക്കാർ മുൻപുണ്ടായിരുന്ന അസമതപങ്ങൾ ഏല്പാൻ ഇരയിടപ്രസിദ്ധപ്പെടുത്തിയ തിരുവെഴു ത്തുവിളംബരം കൊണ്ടു നീക്കപ്പെടുകയും ജാതിഭേദംകൂടാതെസക ലഹിന്ദുക്കൾക്കു ക്ഷേത്രപ്രവേശനം ലഭിയ്ക്കുകയും ചെയ്തിരിക്കുന്നു.

൨. ക്രിസ്തുമതത്തിൽ ഉൾപ്പെട്ടവർ:—

ഇവരെ മൂന്നു ഇനക്കാരായി ഗണിക്കാം,

- (എ) നാട്ടുക്രിസ്ത്യാനികൾ (പതിനാറുലക്ഷം)
- (ബി) യൂറോപ്യന്മാർ (അറായിരം)
- (സി) യൂറോപ്യന്മാർ (അറുനൂറ്)

(ഏ) നാട്ടുക്രിസ്ത്യാനികൾ:— ഇക്കൂട്ടത്തിൽ ലത്തീൻകത്തോ ലിക്കരും, സുറിയാനികളും, പ്രോട്ടസ്റ്റന്റുകാരും ഉൾപ്പെടുന്നു.

ലത്തീൻകത്തോലിക്കാർ അധികം താമസമുള്ളതു സമുദ്ര തീരം സംബന്ധിച്ച താലൂക്കുകളിലാണ്. ഇവരുടെ ഭാഷ ഒരുമാ തിരി ദുഷിച്ചു മലയാളമാകുന്നു. കൃഷിക്കാർ ഇവരുടെ ഇടയിൽ കുറവാണ്. (ജനസംഖ്യ മൂന്നുലക്ഷത്തിൽ കൂടുതലുണ്ട്.)

സുറിയാനികൾ:— ഇവർ വടക്കൻതാലൂക്കുകളിലാണ് താമ സം. ഇവരുടെ തൊഴിൽ കൃഷിയും കച്ചവടവും മറ്റുമാണ്. ഇ കൂട്ടത്തിൽ പുത്തൻകുറുകാർ, പഴയകുറുകാർ, ചച്ച്ചമിഷ്യൻകാർ മുതലായ പ്രത്യേക സംഘക്കാർ ഉണ്ട്. പുത്തൻകുറുകാർ നാലരല ക്ഷത്തിൽ കൂടുതൽ ഉണ്ട്. പഴയകുറുകാർ നാലരലക്ഷത്തോളമേ യുള്ളൂ. ചച്ച്ചമിഷ്യൻകാരുടെസംഖ്യ എൺപത്തിയൊന്നായിരമാണ്.



പ്രോട്ടസ്റ്റന്റുകാർ:—ഇവരിലധികംഭാഗം തെക്കൻതിരുവിതാംകൂറിലാണ് താമസം. മിക്കപേരും ലണ്ടൻമിഷ്യൻ സമുദായത്തിൽ ചേർന്നവരാകുന്നു. വേഷവും ഭാഷയും തമിഴ് രീതിതന്നെ. തൊഴിൽ കൃഷിയും കച്ചവടവും മറ്റുമാകുന്നു. ഈ കൂട്ടത്തിൽ ഉൾപ്പെട്ടവരാണ് രക്ഷാസൈന്യക്കാരുടെയും പുരസ്കാരം. ലണ്ടൻമിഷ്യൻകാർ ഒന്നരലക്ഷത്തോളം വരും. രക്ഷാസൈന്യക്കാർ അരലക്ഷത്തിൽ കൂടുതൽ ഉണ്ട്.

(ബി) യൂറോപ്യന്മാർ:—ഇവരിൽ അധികംപേരും പോർട്ടുഗീസുവംശക്കാരുടെ സന്താനങ്ങളാണ്. ഡച്ചു, ഇംഗ്ലീഷ്, ഫ്രഞ്ച് മുതലായവരോടു സംബന്ധപ്പെട്ടവരും ഏതാനുംപേർ ഉണ്ട്. സമുദ്രതീരത്തുള്ള താലൂക്കുകളിലാണ് ഇവർ മിക്കവാറും താമസിക്കുന്നത്. വസൂധാരണം ആകപ്പോടെ യൂറോപ്യൻസമ്പ്രദായംതന്നെ. സംസാരിക്കുന്ന ഭാഷ ഇംഗ്ലീഷ് ആകുന്നു. പോർട്ടുഗീസുകാരും ഡച്ചുകാരും പണ്ടു കച്ചവടം നടത്തിവന്ന കൊല്ലം, ആലപ്പുഴ, പറവൂർ മുതലായ പട്ടണങ്ങളിലാണ് ഇവർ അധികം താമസമുള്ളത്. ഇവരെ അധികാലത്തു തുപ്പായികൾ എന്നു വിളിച്ചുവന്നിരുന്നു. തുപ്പായി എന്ന പദം ദ്വീഭാഷി എന്നതിന്റെ തത്ഭവമാണ്. ഇവർക്കു നാട്ടുഭാഷയും ഒരു യൂറോപ്യൻഭാഷയും അറിയാമായിരുന്നതുകൊണ്ടാണ് ഇങ്ങനെ ഒരു പേർ ഉണ്ടായത്. ഇവരുടെ സംഖ്യ എണ്ണുറോളമേയുള്ളൂ.

(സി) യൂറോപ്യന്മാർ:—ഇവർ സംഖ്യയിൽ വളരെ കുറവേയുള്ളൂ. എങ്കിലും പ്രാബല്യം വളരെ കൂടുതൽ ഉള്ളവരാണ്. ഇവിടെതാമസിക്കുന്ന യൂറോപ്യന്മാർ കാപ്പിത്തോട്ടങ്ങളിൽ കൃഷിക്കാരായിട്ടോ ഉയർന്നതരം ഉദ്യോഗസ്ഥന്മാരായിട്ടോ കച്ചവടം നടത്തുന്ന കമ്പനിക്കാരായിട്ടോ ആണ് കാണപ്പെടുന്നത്. ഇവർ അധികം താമസിക്കുന്നത് പീരുമേട്ടിലാകുന്നു. ഇവരുടെ വക കൊല്ലത്തു് ഒരു ഓട്ടയന്ത്രശാലയും, ആലപ്പുഴ ഒരു കയറുയന്ത്രശാലയും ഉണ്ട്. തിരുവിതാംകൂർ മലകളിൽ കൃഷി ധാരാളമായി ചെയ്യാൻ തുടങ്ങിയതു് ഇവരുടെ പ്രവേശനത്തോടുകൂടിയാകുന്നു. ഇവർ നായാട്ടിലും കുതിരസ്സുവാരീയിലും വ്യായാമസംബന്ധമായ കളികളിലും പ്രിയമുള്ളവരാണ്. ഇവരുടെ ആനന്ദത്തിനായി തിരുവനന്തപുരത്തു് അതിമനോഹരമായ ഒരു ക്ലബ്ബ് സ്ഥാപിച്ചിട്ടുണ്ട്.

മഹമ്മദുമാതത്തിൽ ഉൾപ്പെട്ടവർ:—(മൂന്നുലക്ഷത്തി അൻപതിനായിരത്തിലധികം ഉണ്ട്.) പൊതുവിൽ ഇവരെ മുസ്ലിമാന്മാർ എന്നു വിളിച്ചുവരുന്നു. ഇവർ തലയിൽ സദാ തൊപ്പി



ധരിക്കുന്നുണ്ട്. ഇവരുടെ ഇടയിൽ മേത്തൻ, ജോനകൻ, തുലുക്കൻ എന്നു വിഭാഗങ്ങളുണ്ട്.

മേത്തൻ:—(ഒരുലക്ഷത്തി മുപ്പത്തിനാലായിരം) മുൻകാലങ്ങളിൽ കച്ചവടത്തിനായി അന്യരാജ്യങ്ങളിൽനിന്ന് ഇവിടെ വന്നു താമസിച്ച മഹമ്മദീയരുടെ സന്താനങ്ങളാണ്. അവരാൽ മതത്തിൽ ചേർപ്പെട്ടവരും ധാരാളമുണ്ട്. ഇപ്പോൾ വെച്ചുവാനിടം എന്നു പറയപ്പെടുന്ന ചില്ലറക്കച്ചവടം നടത്തുന്നതു മിക്കവാറും ഇവരാണ്.

ജോനകൻ:—(ഒരുലക്ഷത്തി പതിനായിരം) ഇവരിലധികവും മൈസൂർ രാജാവായിരുന്ന ടിപ്പു മലയാളത്തെ ആക്രമിച്ചപ്പോൾ മഹമ്മദുദമതത്തിൽ ചേർപ്പെട്ടവരുടെ സന്താനങ്ങൾ ആണ്. ഇവർ ധൈര്യശാലികളും ഐക്യമുള്ളവരുമാണ്. വടക്കൻദിക്കുകളിലാണ് ഇവർ അധികം താമസിക്കുന്നത്.

തുലുക്കൻ:—(എൺപതിനായിരം) ഇവർ പാണ്ടിദേശത്തുനിന്നു കച്ചവടത്തിനായി ഇവിടെ വന്നിട്ടുള്ളവരാണ്. സുഗന്ധദ്രവ്യങ്ങൾ, മരുന്നുകൾ, ചുല്ലപായ് ഇവയാണ് ഇവരുടെ മുഖ്യ കച്ചവടസാധനങ്ങൾ. ഇവരിൽ ചിലരെ റാവുത്തരന്മാർ എന്നു വിളിക്കുന്നു.

മേൽപറഞ്ഞ ജാതിക്കാർ കൂടാതെ ഏതാനും ജാതിന്മാരും ബുദ്ധമതസ്ഥന്മാരും തിരുവിതാംകൂറിൽ ഉണ്ട്. ജാതിന്മാരുടെ സംഖ്യ വളരെ കുറവാണ്. ഉദ്ദേശം മുൻതൂവേരയുള്ളു. ഇവർ പറവൂർ താലൂക്കിലാണ് താമസം. മുൻപു പ്രബലന്മാരായ കച്ചവടക്കാർ ആയിരുന്നു. ഇപ്പോൾ ഇവരിൽ കച്ചവടക്കാരും കൃഷിക്കാരും ഉണ്ട്.

ബുദ്ധമതക്കാർ:—ഇവർ കാപ്പിത്തോട്ടങ്ങളിൽ കൃഷിക്കായി സിലോണിൽനിന്ന് ഇവിടെവന്നു താമസിച്ചു വരുന്നവരാണ്. ഇവർ ദ്രവ്യഗാത്രന്മാരും പരിശ്രമശീലന്മാരും ആകുന്നു. ആകെ നശുവേരയുള്ളു. ഒരുകാലത്തു ബുദ്ധമതം ഇവിടെ വ്യാപിച്ചിരുന്നുവെന്നുള്ളതിന് അമ്പലപ്പുഴയ്ക്കു കിഴക്കു കാണുന്ന കരുമാടിക്കുട്ടനും ചിന്നിച്ചീതറി അവിടെവിടെ കാണുന്ന മറ്റു വിഗ്രഹങ്ങളും സാക്ഷ്യം വഹിക്കുന്നുണ്ട്.

അദ്ധ്യായം ൧൩.

മതം.

ഇവിടെ ഹിന്ദുമതം, ക്രിസ്തുമതം, മഹമ്മദുദമതം എന്നു മൂന്നു മതങ്ങളുണ്ട്.



ഹിന്ദുമതം:—ജനസംഖ്യയിൽ ഏകദേശം മൂക്കാൽഭാഗം ഈ മതത്തിൽ ഉൾപ്പെട്ടവരാണ്. ഇവിടത്തെ ഹിന്ദുക്കളുടെ ഇടയിൽ അന്യസ്ഥലങ്ങളിൽ ഉള്ളതുപോലെ വൈഷ്ണവന്മാരെന്നും ശൈവന്മാരെന്നുമുള്ള വ്യത്യാസം അധികം ഇല്ല. മിക്കവാറും ശൈവപ്രസാദമാകുന്ന ഭസ്മവും, വൈഷ്ണവപ്രസാദമാകുന്ന ചന്ദനവും തൊടുന്നുണ്ട്. ആളുകൾ പ്രായേണ ഈശ്വരഭജനത്തിൽ തൽപരന്മാരാണ്. ഏകാദശി, പ്രദോഷം മുതലായ വ്രതങ്ങൾ ശരിയായി അനുഷ്ഠിക്കുന്നതിന് ഇവർക്കു പ്രത്യേകം ജാഗ്രതയുണ്ട്. ഹിന്ദുക്കൾക്ക് ഈശ്വരാധന ചെയ്യാനുള്ള ക്ഷേത്രങ്ങൾ ശരാശരി നോക്കിയാൽ ഇവിടെ ഉള്ളതുപോലെ അന്യരാജ്യങ്ങളിൽ ഇല്ല. തെക്കൻതിരുവിതാംകൂറിലെ തെക്കുകുളം വടക്കൻ തിരുവിതാംകൂറിലെ സപ്തശ്വാകുളം ചെറിയ ക്ഷേത്രങ്ങളാണ്. ഇവിടെ പരദേവതമാർ കുടിയിരുപ്പുണ്ടെന്നാണ് വിശ്വാസം. ഓരോ കുടുംബത്തിലെ സുഖദുഃഖങ്ങൾ ഈ പരദേവതകളുടെ തൃപ്തി അനുസരിച്ച് ഇരിക്കുമെന്ന് അഭിപ്രായമുള്ളതുകൊണ്ട് ഈ ഭാഗങ്ങളെ ശുചിയായും ശുഭമായും സൂക്ഷിക്കപ്പെട്ടിരിക്കുന്നു. ഇവ കൂടാതെ ഓരോ കുടുംബം പൊതുവായ ഓരോ ക്ഷേത്രം മിക്കവാറും എല്ലായിടത്തും ഉണ്ട്. എന്നു മാത്രമല്ല, അനേക ദേശങ്ങൾ ചേർന്ന താലൂക്കിനോ അതിന്റെ ഭാഗങ്ങൾക്കോ ഓരോ പ്രധാന ക്ഷേത്രവും ഉണ്ടായിരിക്കും. ഇവയ്ക്കു പുറമെ പല പ്രസിദ്ധപ്പെട്ട വലിയ ക്ഷേത്രങ്ങൾ ഈ സംസ്ഥാനത്തിൽ ഉണ്ട്. ഇവയിൽ ഏറ്റവും പ്രധാനമുള്ളവ കന്യാകുമാരി, ശുചീന്ദ്രം, തിരുവട്ടാർ, അനന്തശയനം (തിരുവനന്തപുരം) തിരുവല്ലം, വക്കല, ആറന്മുള, ചെങ്ങന്നൂർ, അമ്പലപ്പുഴ, വൈക്കം, ഏറ്റുമാനൂർ ഇവയാണ്. വൈക്കത്തെ ശിവക്ഷേത്രത്തിന്റെ പണി ഒരു മാതൃകാപണിയാകുന്നു. ശുചീന്ദ്രം വളരെ പുരാതനമായിട്ടുള്ള ഒരു ക്ഷേത്രമാണ്. തിരുവനന്തപുരത്തു കൊടിയേറ്റം, വൈക്കത്തെ ഏഴി, ശുചീന്ദ്രത്തു തേരോട്ടം, ആറന്മുള ഉത്രിട്ടാതി, ഏറ്റുമാനൂർ അറാട്ട് എന്നിവയ്ക്കു വളരെ പ്രസിദ്ധിയുണ്ട്. ഇവ കൂടാതെ വൈക്കത്തിനടുത്തുള്ള ഉദയനാപുരം കാവടി, അലുവാ ശിവരാത്രി കുളച്ചലിനടുത്തുള്ള മണ്ടയ്ക്കാട്ടുകൊട മുതലായ ഉത്സവകാലത്തു് ഈ സ്ഥലങ്ങളിൽ നാനാഭാഗങ്ങളിൽനിന്നും വന്നുകൂടുന്ന ജനങ്ങളുടെ സംഖ്യ ഒട്ടും ചില്ലറയല്ല. കന്യാകുമാരിയും വക്കലയും പുണ്യതീർത്ഥസ്ഥലങ്ങളാണ്. രാജ്യത്തിന്റെ പൊതുരക്ഷയ്ക്കായി പടിഞ്ഞാറേ അതിരിൽ കടൽവാരത്തു് അവിടവിടെ ഭഗവതി ക്ഷേത്രങ്ങളും കിഴക്കേ അതിരിൽ മലവാരത്തു് അവിടവിടെ



ശാസ്ത്രാനുകാരികളും ഉണ്ട്. ഇവ പരശുരാമക്ഷേത്രങ്ങളാണ്. ശാസ്ത്രാനുകാരികളിൽ പ്രധാനം ശബരിമലയും കുളത്തുപുഴയുമാകുന്നു. വടക്കൻതാലൂക്കുകളിൽനിന്നും അനവധി ജനം അണ്ടുതോറും ശബരിമല മകരവിളക്കിനു ശാസ്ത്രാനുകാരികളെ ദർശിക്കുന്നതിനായിട്ടു പോകുന്നു. ഇവരെ അയ്യപ്പന്മാരെന്നാണ് വിളിക്കുന്നത്. ശബരിമലയാത്രയ്ക്കിടയ്ക്ക് 'എരുമേലി' പേട്ടത്തുള്ള 'പമ്പ'യിലെ സത്യയും വിളക്കും ഭക്തന്മാരെ വളരെ പ്രസാദിപ്പിക്കുന്നു. തെക്കൻതിരുവിതാംകൂറിൽ മെ ശിവലയങ്ങൾ മുഖ്യമായിട്ടുണ്ട്. കുമ്പസത്തിൽ ശിവരാത്രിദിവസം ഈ പന്ത്രണ്ടു ക്ഷേത്രങ്ങളിലും ചെന്നു കുളിച്ചുതൊഴുന്നതു പാപമോചനത്തിനുള്ള ഒരു മാർഗ്ഗമാണെന്നു വിചാരിക്കപ്പെട്ടുവരുന്നു. ഇതിലേക്കായി ഒന്നുമുതൽ പന്ത്രണ്ടുവരെയുള്ള ക്ഷേത്രങ്ങളിൽ എല്ലാം ഒരുദിവസംകൊണ്ടു കുളിച്ചുതൊഴുന്നതിനായി യത്നിക്കുന്നവരെ "ചാലയം ഓട്ടക്കാർ" എന്നു വിളിക്കുന്നു. ചാലയം എന്നതു ശിവലയം എന്നതിന്റെ തത്ഭവമാണെന്നു വിചാരിക്കാം. മലയാളക്കരയിലെ ഹിന്ദുക്കൾക്ക് അണ്ടിൽ മൂന്നു അംബാഷിനങ്ങൾ ഉണ്ട്. അവ ചിങ്ങമാസത്തിലെ ഓണവും, ധനുമാസത്തിലെ തിരുവാതിരയും മേടമാസത്തിലെ വിഷുവുമാകുന്നു.

**ക്രിസ്തുമതം:**—ഇൻഡ്യയിൽ മറ്റൊന്നും ക്രിസ്ത്യാനികൾ ഉണ്ടാകുന്നതിനു വളരെ മുമ്പുതന്നെ ഈ സംസ്ഥാനത്തിൽ ക്രിസ്ത്യാനികൾ ഉണ്ടായിരുന്നുവെന്നു മാത്രമല്ല യേശുക്രിസ്തുവിന്റെ മെ ശിഷ്യന്മാരിൽ ഒരാളായ സെൻറുതോമസ് എന്ന മഹാൻ ഇവിടെ വന്നിട്ടുണ്ടായിരുന്നു എന്നും അദ്ദേഹം ചില പള്ളികൾ സ്ഥാപിച്ചു എന്നും ഒരു ശ്രുതിയുണ്ട്. ഇത് അത്ര അടിസ്ഥാനമില്ലാത്തതെന്നാണ് ചിലരുടെ അഭിപ്രായം. ഇവിടത്തെ ആദ്യത്തെ ക്രിസ്ത്യാനികൾ ആയിരത്തിഅറുനൂറുവർഷത്തിനുമുമ്പു ഇവിടെ വന്നു താമസിച്ചു കാനായിത്തൊമ്മൻ തുടങ്ങിയ സിറിയാദേശക്കാരായ സുറിയാനിക്രിസ്ത്യാനികളാണ്. പിന്നീടു പോർട്ടുഗീസുകാരുടെ കാലം മുതൽ മിഷ്യനറിമാരുടെ പ്രവേശനത്തോടു കൂടി മറ്റു ക്രിസ്ത്യാനികളും ഉണ്ടായിത്തുടങ്ങി. ശരാശരി നോക്കിയാൽ ഇവിടെ ഉള്ളിടത്തോളം ക്രിസ്ത്യാനികൾ അന്യസംസ്ഥാനങ്ങളിൽ ഇല്ല. ഇവരുടെ ഇടയിൽ പ്രധാനമായി മൂന്നു വർഗ്ഗക്കാരുണ്ട്. ൧. ലത്തീൻകാർ, ൨. സുറിയാനി, ൩. പ്രോട്ടസ്റ്റന്റുകാർ.

ലത്തീൻകാർ:—ഇവർ മിക്കവരും ആദ്യമിഷ്യനറിമാരായ പോർട്ടുഗീസുകാരികളാൽ ക്രിസ്ത്യാനികളാക്കപ്പെട്ടവരുടെ സ



ന്താനങ്ങളാണ്. കടപ്പുറവാരത്താണ് അധികമായി താമസിക്കുന്നത്. വരാപ്പുഴയും കൊല്ലത്തും ഇവരുടെ നേതാവായ ഓരോ മെത്രാൻ ഉണ്ട്. കോട്ടാറ്റിനു സമീപമുള്ള ശബരിയാർകോവിലും പത്തനാപുരത്തിനടുത്തുള്ള ദേവസഹായം കോവിലും ഇവരുടെ പുണ്യസ്ഥലങ്ങളാണ്.

സുറിയാനികൾ:—ഇവരെ നസ്രാണികൾ എന്നു വിളിക്കാറുണ്ട്. ഇവർ മൂന്നുവകക്കാരാണ്. ൧. പുത്തൻകൂറുകാർ. ൨. പഴയകൂറുകാർ. ൩. മിഷ്യൻകാർ. എല്ലാംകൂടി ഒരു കെ ഒൻപതു ലക്ഷമുണ്ട്. വടക്കൻഡിവിഷനിലാണ് കൂടുതൽ ഉള്ളത്.

പുത്തൻകൂറുകാർ:—ഇവർ മെത്രാക്കുഷിയെന്നും ഖാവാക്കുഷിയെന്നും രണ്ടു സംഖകാരായി പിരിഞ്ഞിരിക്കുന്നു. മെത്രാക്കുഷിക്കാർ സിറിയായിലെ പാത്രിയർക്കീസിനെ നേതാവായി സ്വീകരിക്കുന്നില്ലെന്നുള്ളതാണ് ഇവർ തമ്മിലുള്ള പ്രധാന വ്യത്യാസം. തിരുവല്ല, മാവേലിക്കര, കോട്ടയം ഇവിടങ്ങളിലാണ് പുത്തൻകൂറുകാർ അധികമുള്ളത്. തിരുവല്ലയിൽ ചേർന്നു നിരണത്തുപള്ളി സുറിയാനിപ്പള്ളികളിൽ വെച്ച് ഏററവുപുരാതനമായിട്ടുള്ളതാണ് തിരുവനന്തപുരത്തും ഇവരുടെ ഒരു പള്ളി പണികഴിപ്പിച്ചിട്ടുണ്ട്. കോട്ടയത്തിനടുത്തുള്ള പുതുപ്പള്ളിപ്പെരുന്നാളും തിരുവല്ലയ്ക്കു തെക്കുള്ള പരമലപ്പെരുന്നാളും വളരെ ഭക്തന്മാരെ ആകർഷിക്കുന്നു.

പഴയകൂറുകാർ:—ഇവർ റോമൻകത്തോലിക്കരാണ്. ഇവരുടെ പ്രധാനസ്ഥലം ചങ്ങനാശ്ശേരിയാകുന്നു. മീനച്ചൽ, മൂവാറ്റുപുഴ, പറവൂർ ഈ താലൂക്കുകളിലാണ് ഇവർ അധികമുള്ളത്. ചങ്ങനാശ്ശേരിയിലും കോട്ടയത്തും ഇവരുടെ നേതാവായി ഓരോ സിറിയൻ മെത്രാനുമുണ്ട്. ചങ്ങനാശ്ശേരിയിൽ ഈയിടെ ഇവരുടെ വക ഒരു കാളേജു സ്ഥാപിച്ചിരിക്കുന്നു. കുട്ടനാട്ടിലുള്ള എടത്തുപാപ്പള്ളിയും വടക്കു അതിർത്തിക്കു സമീപമുള്ള മലയാറ്റൂർ പള്ളിയും ഇവരുടെ പുണ്യസ്ഥലങ്ങളാണ്.

മിഷ്യൻകാർ:—സുറിയാനികളിൽ പുത്തൻകൂറുകാരും പഴയകൂറുകാരും കൂടാതെ ചട്ടുമിഷ്യൻസംഘത്തിൽ ഉൾപ്പെട്ട ഏതാനും പ്രോട്ടസ്റ്റന്റുകാരും ഉണ്ട്.

പ്രോട്ടസ്റ്റന്റുകാർ:—കൊല്ലംമുതൽ വടക്കോട്ടുള്ള പ്രോട്ടസ്റ്റന്റുകാർ മിക്കവരും ചട്ടുമിഷ്യൻസംഘത്തിൽ ഉൾപ്പെട്ടവരാകുന്നു. ഇവരുടെ പ്രധാനസ്ഥലം കോട്ടയമാണ്. ഇവിടെ ഇവരുടെ വക ഒരു കാളേജുണ്ട്. ഈ സംസ്ഥാനത്തു അച്ചടിയന്ത്രം അദ്വയം സ്ഥാപിച്ചതും ഇംഗ്ലീഷുവിദ്യാഭ്യാസത്തിന് അടിസ്ഥാനക്കല്പിതതും കോട്ടയത്തു് ഇവരുടെ ശ്രമത്താലാണ്. സുറിയാനിക



ഉടെ കൂട്ടത്തിലുള്ള പ്രോട്ടസ്റ്റന്റുകാർ കൂടാതെ ലണ്ടൻമിഷ്യൻ സംഘത്തിലുൾപ്പെട്ടവരായ പ്രോട്ടസ്റ്റന്റുകാരും ഇവിടെയുണ്ട്. ഇവർ മിക്കവാറും താമസിക്കുന്നതു തെക്കൻ താലൂക്കുകളിലാണ്. ഇവരുടെ പ്രധാനസ്ഥലം നാഗർകോവിലാകുന്നു. ഇവിടെ ഇവരുടെ വകയായി ഒരു വലിയ പള്ളിയും ഒരു കാളേജും പല പള്ളികളുടേയും ഉണ്ട്. നെയ്യൂരിൽ ഇവർ ഏറ്റെടുത്തിയിട്ടുള്ള ആശുപത്രി പൊതുജനങ്ങൾക്കു വളരെ ഉപകാരപ്രദമായിരിക്കുന്നു.

രക്ഷാസൈന്യം:—ഇവർ താണനിലയിൽകിടന്നു വലയുന്ന സാധുക്കളെ ഉയർത്തിക്കൊണ്ടു വരുന്നതിനു ശ്രമം ചെയ്യുവരുന്ന ഒരു ക്രിസ്തീയസംഘമാണ്. നാട്ടുകാരുടെ വിശേഷിച്ചു സന്യാസികളുടെ മാതിരി കാഷായവസ്ത്രമാണ് ഇവർ ധരിക്കുന്നത്. ഇവരുടെ വക ഒരു വലിയ ആശുപത്രി നാഗർകോവിലിൽ ഉണ്ട്. ഈ സംഘത്തിന്റെ സ്ഥാപകൻ “ജനറൽബുത്തു” ആണ്.

യുയോമയക്കാർ:—ഇവരെ അഞ്ചരക്കാർ എന്നും വിളിക്കുന്നു. കരനാഗപ്പള്ളിയിൽ താമസിച്ചിരുന്ന ഒരു പരദേശബ്രാഹ്മണൻ “വിദവാൻകുട്ടി” എന്ന പേരോടുകൂടി ക്രിസ്തുമതം സ്വീകരിച്ചു ഏകദേശം അൻപതു കൊല്ലത്തിനു മുമ്പു ഈ പ്രത്യേക സംഘം ഉണ്ടാക്കി. വിദവാൻകുട്ടിയുടെ മരണത്തോടുകൂടി ഈ സംഘത്തിനു പ്രാബല്യം കുറഞ്ഞുപോയി. ചെങ്ങന്നൂർ കായംകുളം മുതലായ ചില സ്ഥലങ്ങളിൽ ഇപ്പോൾ ഏതാനും വീടുകാർ ഉണ്ട്. ഇവരിൽ പുരുഷന്മാർ സുറിയാനികളെപ്പോലെയും സ്ത്രീകൾ പരദേശികളെപ്പോലെയും വസ്ത്രം ധരിക്കുന്നു.

മഹമ്മദീയർ:—ക്രിസ്തു പാബുവും പരമാമാണ്ടിടയ്ക്കാണ് ഇവിടെ മഹമ്മദീയർ വന്നു തുടങ്ങിയതു്. കച്ചവടത്തിനായി ഈജിപ്റ്റ്, അറേബ്യ, പേഷ്യാ മുതലായ രാജ്യങ്ങളിൽനിന്നും ഇവിടെവന്ന ആളുകളാണ് ആദ്യം ഈ മതം കൊണ്ടുവന്നതു്. പിന്നീടു ടിപ്പുവിന്റെ ആക്രമണകാലത്തു വളരെപ്പേരെ ഈ മതത്തിൽ ചേർക്കുകയുണ്ടായി. രാജാകേശവദാസൻ അലപ്പുഴ തുറമുഖം സ്ഥാപിച്ചപ്പോൾ ബാബൈ മുതലായ സ്ഥലങ്ങളിൽനിന്നു മുസൽമാൻ വ്യാപാരികളെ ഇവിടെ വരുത്തി പാർപ്പിച്ചു. മഹമ്മദീയർ ഇപ്പോൾ എല്ലായിടത്തും ഉണ്ട്. ഇവർ സുന്നി എന്നും ഷീയാ എന്നും രണ്ടു സംഘമായി പിരിഞ്ഞിട്ടുണ്ട്. ഇവിടെ ഷീയാക്കാരുടെ സംഖ്യ വളരെ കുറവാണ്. അധികമുള്ളതു കോട്ടാർ, തിരുവാങ്കോട്ടു്, കൊല്ലം. ആലപ്പുഴ, ചങ്ങനാശ്ശേരി ഇവിടങ്ങളിൽ ആണ്. പുരാതനമായ തിരുവാങ്കോട്ടുപള്ളി ഇവരുടെ പുണ്യസ്ഥലമായി വിചാരിക്കപ്പെട്ടുവരുന്നു. ഇവർ മതവിഷയത്തിൽ നിഷ്പുയ്യുള്ളവ



രാണം. നൊമ്പരങ്ങൾ വളരെ ജാഗ്രതയായി അനുഷ്ഠിക്കുന്നു. ദിവസം അഞ്ചുതവണ ഇവർ പ്രാർത്ഥന കഴിക്കുന്നുണ്ട്. വെള്ളിയാഴ്ചയാണ് പ്രധാനദിവസം. ഇവരുടെ ഒരു പുരോഹിതൻ 'പൊന്നാനിത്തങ്ങൾ' ആകുന്നു.

അദ്ധ്യായം ൧൪.

ഭാഷയും വിദ്യാഭ്യാസവും.

ഭാഷ.

ഈ സംസ്ഥാനത്തുള്ളവരിൽ ഹിന്ദി പല പേർവീതം മലയാളം സംസാരിക്കുന്നു. സ്വദേശികളല്ലാത്തവരും സ്വല്പകാലത്തെ പരിചയംകൊണ്ട് ഈ ഭാഷ സംസാരിക്കുന്നുണ്ട്. തെക്കൻഡിവിഷനിലെ നാഞ്ചിനാട്ടുകാരും നാട്ടുകൃഷ്ണപ്രാനികളും ചെങ്കോട്ടയിലും ഹൈദരാബാദിലും ഉള്ളവരും സംസാരിക്കുന്നതു മിക്കവാറും തമിഴാണ്. സർക്കാർസംബന്ധമായ എഴുത്തുകുത്തുകൾ നടത്തിവന്നിരുന്നതു മലയാളത്തിലായിരുന്നു. എന്നാൽ ഇംഗ്ലീഷ് വിദ്യാഭ്യാസാഭിവൃദ്ധിയോടുകൂടി നാട്ടുകാരുടെ പെരുമാറ്റത്തിലും ഗവണ്മെന്റ് എഴുത്തുകുത്തുകളിലും ഇംഗ്ലീഷ് സാമാന്യത്തിലധികം സ്ഥലം പിടിച്ചുവരുന്നു. കണ്ണാടകം, കൊങ്കണം, ഹിന്ദുസ്ഥാനി, തെലുങ്കു, മഹാരാഷ്ട്രം, ഇംഗ്ലീഷ്, അറബിക്, തുളു മുതലായ ഭാഷകൾ സംസാരിക്കുന്നവരും ഇവിടെയുണ്ട്.

വിദ്യാഭ്യാസത്തിനുള്ള ഏല്പാടുകൾ പരിഷ്കൃതരീതിയിൽ വളർന്നുവരികയാണ്. പ്രാഥമികവിദ്യാഭ്യാസത്തിൽ ഈ സംസ്ഥാനം ഇൻഡ്യയിൽ മുന്നണിയിൽനില്ക്കുന്നു. ഇവിടെ എഴുതാനും വായിക്കാനും അറിയാവുന്നവർ ഹിന്ദി പല വീതം ഉണ്ട്. പള്ളിക്കൂടങ്ങളുടേയും പഠിക്കുന്ന കുട്ടികളുടേയും സംഖ്യ കൊല്ലത്തോടും കൂടിവരുന്നു. പുരാതനകാലംമുതലേ എഴുത്തുപള്ളികൾ കൂടി അശാസ്ത്രമാർഗ്ഗം നടത്തപ്പെട്ടുവരികയായിരുന്നു. ഗവണ്മെന്റ് ഇതിൽ ഇടപെട്ടതു ൧൯൨൨-ൽ റാണിലക്ഷ്മിദേവിയുടെ കാലത്താണെങ്കിലും ൧൯൨൦-മാണ്ടിനിപ്പുറമാണ് ഇതിനു പറയത്തക്ക സ്ഥാനം കിട്ടിയത്. ആദ്യം സ്ഥാപിച്ചത് ഇംഗ്ലീഷ് സ്കൂളുകൾ ആയിരുന്നു. കുറേ കഴിഞ്ഞു മലയാളം പള്ളിക്കൂടങ്ങൾ സ്ഥാപിക്കയും അന്നത്തെ ഭരണപ്രകാരമുള്ള പ്രവൃത്തികൾക്കു (താലൂക്കിന്റെ വിഭാഗങ്ങൾ) ഓരോ പള്ളിക്കൂടംവീതം നൽകുന്നതിനു ഏല്പാടു ചെയ്തതും ചെയ്തു. പിന്നീടു വിദ്യാഭ്യാസപദ്ധതി



പലപ്പോഴും പരിഷ്കരിക്കപ്പെട്ടിട്ടുണ്ട്. ഇപ്പോൾ അത് ഒരു നൂതനപന്ഥാവിൽ എത്തിയിരിക്കുന്നു. ഇപ്പോൾ ഇവിടെ പ്രാഥമിക വിദ്യാഭ്യാസത്തിനു പ്രൈമറി സ്കൂളുകളും ഇടത്തരം വിദ്യാഭ്യാസത്തിനു മലയാളത്തിലും ഇംഗ്ലീഷിലും മിഡിൽ സ്കൂളുകളും ഹൈ സ്കൂളുകളുമുണ്ട്. ഉയർന്നതരം വിദ്യാഭ്യാസത്തിനു കലാശാലകളും (കാളേജ്) സ്ഥാപിച്ചിരിക്കുന്നു. ഇവയെല്ലാം രണ്ടുതരത്തിലുണ്ട്. ഒന്നു ഗവണ്മെന്റിനാൽ നേരിട്ടു നടത്തപ്പെടുന്നവ. മററു ഗവണ്മെന്റു അംഗീകാരത്തോടും സഹായത്തോടുംകൂടി നടത്തപ്പെടുന്ന പ്രൈവറ്റ് വിദ്യാലയങ്ങൾ. പെൺകുട്ടികൾക്ക് അവശ്യംപോലെ പ്രത്യേക സ്കൂളുകൾ ഏർപ്പെടുത്തിയിരിക്കുന്നു. മലയാളം സ്കൂളുകൾ മിക്കവാറും എല്ലാ പകുതികളിലും പരന്നിട്ടുണ്ട്. ഇംഗ്ലീഷ് സ്കൂളുകൾ ഓരോ താലൂക്കിനും ഒന്നോ രണ്ടോ വീതമെങ്കിലും ഉണ്ടായിരിക്കും. സ്കൂളുകളിലേക്കു വേണ്ട അല്പാപകന്മാരെ പരിശീലിപ്പിക്കുന്നതിനു ഏതാനും ട്രെയിനിംഗ് സ്കൂളുകളും ഏർപ്പെടുത്തിയിരിക്കുന്നു. ഉയർന്നതരം കലാശാലകൾ തിരുവനന്തപുരത്തു സർക്കാർവകയായി പല വിഷയങ്ങൾക്കും പലതുള്ളതിനു പുറമെ ചങ്ങനാശ്ശേരിയിലും ആലുവയിലും ഓരോ ഒന്നാംഗ്രേഡ് കാളേജും, കോട്ടയത്തും നാഗർകോവിലിലും ഓരോ രണ്ടാംഗ്രേഡ് കാളേജും പ്രൈവറ്റ് സ്ഥാപനങ്ങളായി നടത്തപ്പെടുന്നുണ്ട്. തിരുവനന്തപുരത്തു അകെ ടെ കാളേജുകളാണുള്ളത്. അവ സാഹിത്യവിഷയങ്ങൾക്ക് ഒരു ഓർട്സ് കാളേജും, ശാസ്ത്രവിഷയങ്ങൾക്ക് ഒരു സയൻസ് കാളേജും അല്പാപക പരിശീലനത്തിനു ഒരു ട്രെയിനിംഗ് കാളേജും, നിയമവിഷയത്തിനു ഒരു ലാക്കാളേജും, സ്രീകൾക്ക് ഒരു പ്രത്യേക കാളേജും സംസ്കൃതത്തിൽ പാണ്ഡിത്യം നൽകുന്നതിനു ഒരു സംസ്കൃത കാളേജും, നാട്ടുവൈദ്യത്തിന് ഒരു അയർവേദകാളേജും അകുന്നു. ഇവ എല്ലാം അഭിവൃദ്ധ്യമായി വരുന്നുണ്ട്.

വിദ്യാഭ്യാസഡിപ്പാർട്ട്മെന്റിന്റെ ചുമതല വഹിക്കുന്ന ഉദ്യോഗസ്ഥൻ ഡയറക്ടറാണ്. ഇദ്ദേഹത്തിന്റെ കീഴിൽ നാലു ഡിവിഷൻ ഇൻസ്പെക്ടറന്മാരും ഒരു പ്രധാന ഇൻസ്പെക്ടർ ഉണ്ട്. സംസ്ഥാനത്തെ നാലു ഡിവിഷനായി തിരിച്ച് ഓരോന്നിന്റെ ഭരണം മിക്കവാറും ഓരോ ഡിവിഷൻ ഇൻസ്പെക്ടർക്കു നല്കിയിരിക്കുന്നു. സ്രീകൾക്കായുള്ള മിഡിൽസ്കൂളുകളും ഹൈ സ്കൂളുകളുംമാത്രം ഇൻസ്പെക്ടർസിന്റെ ഭരണത്തിലാണ്. ഇവരെ സഹായിക്കുന്നതിനു താലൂക്കുതോറും അസിസ്റ്റന്റ് ഇൻസ്പെ



കുടിഞ്ഞു അഹിസർമാർ നിയമിക്കപ്പെട്ടിരിക്കുന്നു. ഈ ഏല്പാടു  
കൊണ്ടു സ്കൂൾപരിശോധന തൃപ്തികരമായി ഭവിക്കാൻ ഇട  
യുണ്ടു്.

അദ്ധ്യായം ൧൫.

രാജ്യഭരണം.

പുരാതനകാലം മുതലേ ഈ സംസ്ഥാനം പരമ്പരയാ  
തിരുവിതാംകൂർ മഹാരാജാക്കന്മാരാൽ ഏകാധിപത്യമായിട്ടു  
ഭരിക്കപ്പെട്ടുവരുന്നു.

ഇപ്പോൾ രാജ്യഭാരം നടത്തുന്നതു മഠപു തുലാമാസത്തിൽ  
ചിത്തിരനക്ഷത്രത്തിൽ തിരുവചതാരം ചെയ്തുള്ളിയ ശ്രീ പത്മ  
നാഭാസ വഞ്ചിപാല സർ ബാലരാമവർമ്മ കുലശേഖര കിരീ  
ടപതി മനേസുൽത്താൻ മഹാരാജരാജ, രാമരാജ, ബഹദൂർ  
ഷംഷർജംഗ് നൈറുഗ്രാൻറു കമ്മാൻഡർ അഫ് ടി മോസ്സു  
എമിനൻറു ആഡർ അഫ് ടി ഇൻഡ്യൻ എംപയാർ തിരുമനസ്സു  
കൊണ്ടാണു്. അവിടത്തേക്കു ജി. സി. ഐ. ഇ. സ്ഥാനം ലഭി  
ച്ചതു ൧൧൧൦-ൽ ആണു്. അവിടുന്ന് ബാല്യത്തിൽതന്നെ ൧൧൦൦  
ചിങ്ങം ൧൭-ാംതീയതി സിംഹാസനാരൂഢനായി എങ്കിലും പ്രായ  
പൂർത്തിയാണു രാജ്യഭരണം കൈയേറതു് ൧൧൦൭ തുലാം ൨൦-ാം  
തീയതിയാണു്. തിരുമനസ്സിലേയ്ക്കു് ഈയിടെ നൽകപ്പെട്ട ജി.  
സി. ഐ. ഇ. എന്ന ബഹുമതി ചക്രവർത്തി തിരുമനസ്സിലെ  
പ്രീതിബഹുമാനങ്ങൾക്കുള്ള ലക്ഷ്യമാകുന്നു.

ഗവൺമെൻറിന്റെ ചുമതലപ്പെട്ട ഭാരം വഹിക്കുന്നതു ദിവാൻ  
ജിയാണു്. രാജ്യഭരണകാര്യങ്ങളെപ്പറ്റി ജനങ്ങളുടെ അഭിപ്രാ  
യം അറിയുന്നതിനു പരിഷ്കൃതസമ്പ്രദായപ്രകാരം രണ്ടു ജനപ്ര  
തിനിധിസഭകൾ ഏല്പെടുത്തിയിട്ടുണ്ടു്. ഒന്നു ശ്രീമൂലം അസം  
ബ്ളിയും മററതു ശ്രീചിത്തിര സ്റ്റോറുകൗൺസിലുമാകുന്നു. ഈ  
സഭകൾ തിരുവനന്തപുരത്തുവെച്ചു ദിവാൻജിയുടെ അദ്ധ്യക്ഷത  
യിൽ കൂടുന്നു.

ഭരണസൗകര്യത്തിനുവേണ്ടി സംസ്ഥാനത്തെ ൨ ഡിവിഷ  
നായി ഭാഗിച്ചു കാർയ്യവിചാരത്തിനായി മൂന്നു ഡിവിഷൻ വേഷ്കു  
രന്മാരേയും ഒരു കമ്മീഷണരേയും നിയമിച്ചിരിക്കുന്നു. ഇവരെ സ  
ഹായിക്കുന്നതിനു കീഴിൽ അസിസ്റ്റൻറന്മാരും താലൂക്കത്തോറും



ഓരോന്നുവീതം തഹശീൽദാരന്മാരും ഉണ്ട്. കരപ്പിരിയു മുതലായ  
വേലകൾക്കു തഹശീൽദാരന്മാരുടെ കീഴിൽ പാവ്തുക്കാരന്മാരും  
പിള്ളമാരും മാസപ്പടിക്കാരും മറ്റും നിയമിക്കപ്പെട്ടിരിക്കുന്നു.

രാജ്യരക്ഷയ്ക്കും സമാധാനരക്ഷയ്ക്കുമായി നായർ പട്ടാളവും,  
തുറപ്പും, പീരങ്കിപ്പട്ടാളവും തലസ്ഥാനത്തു കിടപ്പുണ്ട്. പുതിയ  
പരിഷ്കാരത്തോടുകൂടി ഇവയെല്ലാം ട്രാവൻകോർ സ്റ്റേറ്റ് ഫോർ  
സസ്സ് എന്ന നാമത്തിൽ ഇൻഡ്യൻ സ്റ്റേറ്റ് ഫോർസിൽ ചേ  
ർത്തിരിക്കുന്നു.

ന്യായപരിപാലനം ചെയ്യുന്നതിനു സിവിൽ എന്നും, ക്രിമി  
നൽ എന്നും രണ്ടുവിധം ഏല്പാടുകൾ ഉണ്ട്. ഇവയിൽ ആദ്യ  
ത്തേതു് പണമിടപെട്ടതും വസ്തു സംബന്ധിച്ചതുമായ കാര്യങ്ങൾ  
ക്കും രണ്ടാമത്തേതു അടിപിടി, അക്രമം, ചോഷണം മുതലായ കാ  
ര്യങ്ങൾക്കും മറ്റുമായിട്ടാണ് ഏല്പാടത്തപ്പെട്ടിട്ടുള്ളതു്. ഇവ ര  
ണ്ടിന്റേയും മേലധികാരം വഹിക്കുന്നതു തലസ്ഥാനത്തുള്ള ഹൈ  
ക്കോടതിയാണ്. ഇവിടെ ഒരു ചീഫ് ജസ്റ്റീസും പ്യൂണിജഡ്ജിമാ  
രും ഉണ്ട്. സിവിൽ കാര്യങ്ങൾ നടത്തുന്നതിനു ഹൈക്കോടതിയു  
ടെ കീഴിൽ ആറു ജില്ലാക്കോടതികളും ഓരോന്നിന്റേ കീഴിൽ  
ഏതാനും മുൻസിഫ് കോടതികളും ഉണ്ട്. ക്രിമിനൽ കാര്യങ്ങൾ നട  
ത്തുന്നതിനു ഹൈക്കോടതിയുടെ കീഴിൽ നാലു ഡിസ്ട്രിക്ട് റൂമ  
ജിസ്ട്രേട്ടന്മാരും അവരുടെ കീഴിൽ ഒന്നും, രണ്ടും, മൂന്നും ക്ലാസുക  
ളിലായി ഏതാനും മജിസ്ട്രേട്ടന്മാരും ഉണ്ട്. ഡിസ്ട്രിക്ട് റൂമജി  
സ്ട്രേട്ടന്മാർ മൂന്നു ഡിവിഷൻപേഷ്കാരന്മാരും ഏലമലയിൽ ഒരു  
കമ്മീഷണരും ഇങ്ങനെ നാലുപേരാണ്. താലൂക്കതഹശീൽദാ  
രന്മാർക്കു ചിലക്കു മജിസ്ട്രേട്ടധികാരം നൽകിയിട്ടുണ്ട്. യൂറോപ്യൻ  
പ്രജകളെ വിസ്തരിക്കുന്നതിനു പ്രത്യേകം കോടതികൾ സ്ഥാപി  
ച്ചിരിക്കുന്നു.

ന്യായപരിപാലനത്തിൽ സഹായമായിരിക്കുന്നതിനും സമാ  
ധാനസംരക്ഷണത്തിനും ആയിട്ടു് ഒരു പോലീസു ഡിപ്പാർട്ട്മെൻറു  
ഏല്പാടത്തിയിട്ടുണ്ട്. ഇതിലെ അധ്യക്ഷൻ പോലീസുകമ്മീഷണ  
രാണ്. ഈ കമ്മീഷണരുടെ കീഴിൽ മൂന്നു ഡിസ്ട്രിക്ട് റൂമ സൂപ്ര  
ണ്ടന്മാരും ആറു് അസിസ്റ്റൻറു സൂപ്രണ്ടന്മാരും അവരുടെ കീ  
ഴിൽ യഥാക്രമം ഇൻസ്പെക്ടറന്മാർ, ഹെഡ് കാൺസ്റ്റബിൾ  
മാർ, കാൺസ്റ്റബിൾമാർ ഇവരും ഉണ്ട്. ഇപ്പോൾ പോലീ  
സുഡിപ്പാർട്ട്മെൻറിൽ ട്രാഫിക് (ഗതാഗതം) നിയന്ത്രണത്തിനും  
ഗ്രന്ഥാനുപാധനത്തിനും ഏല്പാടുകൾ ചെയ്തിരിക്കുന്നു.



ഇവകൂടാതെ കൃഷിവക കാര്യങ്ങളുടെ അന്വേഷണത്തിനായി ഒരു കൃഷിവക ഡിപ്പാർട്ട്മെന്റും, മലയിലേതിന് ഒരു സഞ്ചായം ഡിപ്പാർട്ട്മെന്റും ഉല്പാദനപുരയില മദ്യം മുതലായവയ്ക്ക് എക്സൈസ് ഡിപ്പാർട്ട്മെന്റും, നിലം പുരയിടങ്ങൾ മുതലായവയുടെ അളവുകളും അതിരുകളും നിശ്ചയിക്കുന്നതിന് ഒരു സർവ്വേ ഡിപ്പാർട്ട്മെന്റും, പ്രമാണങ്ങൾ രജിസ്ട്രാക്കുന്നതിനു രജിസ്ട്രേഷൻ ഡിപ്പാർട്ട്മെന്റും, റോഡു മുതലായവ വെട്ടിക്കയ്യും കെട്ടിടങ്ങൾ പണിചെയ്യിക്കയ്യും മറ്റും ചെയ്യുന്നതിനായി ഇഞ്ചിനീയർ ഡിപ്പാർട്ട്മെന്റും, വിദ്യാഭ്യാസത്തിന് ഒരു എഡ്യൂക്കേഷൻ ഡിപ്പാർട്ട്മെന്റും, ജനങ്ങളുടെ ആരോഗ്യരക്ഷാമാർഗ്ഗത്തിനു സാനിറ്ററി ഡിപ്പാർട്ട്മെന്റും, രോഗചികിത്സയ്ക്കും ദീനശുശ്രൂഷയ്ക്കുമായി മെഡിക്കൽ ഡിപ്പാർട്ട്മെന്റും, ആയുർവ്വേദ ഡിപ്പാർട്ട്മെന്റും, കാലദേശാനുരൂപമായ മറ്റൊരല്ലാ ഡിപ്പാർട്ട്മെന്റുകളും ഏർപ്പെടുത്തിയിട്ടുണ്ട്. ഈ ഡിപ്പാർട്ട്മെന്റുകളുടെ എല്ലാറ്റിനേറയും മേലധികാരം ദിവാൻജിക്കാകുന്നു. ഇവയിൽ സഞ്ചായത്തിനു “കൺസർവേററും” ഇഞ്ചിനീയറിംഗിനു “ചീഫ് ഇഞ്ചിനീയറും” എക്സൈസിനും സാനിറ്ററിനും “കമ്മീഷണറും” കൃഷി, രജിസ്ട്രേഷൻ, എഡ്യൂക്കേഷൻ ഇവയ്ക്കു “ഡയറക്ടറും” ആണു പ്രധാന ഉദ്യോഗസ്ഥന്മാർ.

ആകപ്പാടെ നോക്കിയാൽ ഇപ്പോഴത്തെ രാജ്യഭാരം വളരെ പരിഷ്കൃതരീതിയിലും രാജ്യത്തിനും ജനങ്ങൾക്കും പൊതുവിൽ ഭക്ഷ്യവും ചെറുശമ്പളവും നൽകത്തക്കവിധത്തിലും ആണെന്നു നിസ്സംശയം പറയാം.

ആണെന്നുണ്ട് ഏകദേശം രണ്ടരക്കോടി രൂപ മുതലെടുക്കുന്നു. മുതലെടുപ്പിൽ ഉൾപ്പെട്ട മുഖ്യഇനങ്ങൾ:— നിലംപുരയിടങ്ങളുടെ കരം, അദായനികുതി, ഏററുമതി ഇറക്കുമതികളിലുള്ള തീരുവ, ഉല്പാദനപുരയില മദ്യം മുതലായവയുടെ മേൽലാഭം, ഏലം തടി മുതലായ വനംവക സാമാനങ്ങൾ വിറ്റുപിരിയ്ക്കൽ, കലാൽ, കോർട്ട് ഫീസ്, മുദ്രപ്പത്രം, രജിസ്ട്രേഷൻ ഫീസ്, അഞ്ചൽ ഇവയാകുന്നു.

ഏകദേശം മുതലെടുപ്പിനോടടുത്താണ് ചെലവ്. ചെലവിലുൾപ്പെട്ട പ്രധാന ഇനങ്ങൾ—

ബ്രിട്ടീഷ് ഗവണ്മെന്റിലേക്ക് ആണ്ടുതോറും കൊടുക്കേണ്ട കപ്പം, ഇഞ്ചിനീയർ, മരാമത്തുവേലകൾ, ആരോഗ്യരക്ഷ, ദേവസ്വം, വിദ്യാഭ്യാസം, രാജ്യഭരണം സംബന്ധിച്ചുണ്ടാകുന്ന ശമ്പളച്ചെലവുകൾ ഇവയാകുന്നു.







ണ്ടതായിട്ടുണ്ട്. കുറച്ചു മുന്പുവരെ കൊല്ലത്തും തിരുവനന്തപുരത്തും ഒരു ബ്രിട്ടീഷ് പട്ടാളം കിടപ്പുണ്ടായിരുന്നു. ബ്രിട്ടീഷ് പ്രതിനിധി ആയി എല്ലായ്പ്പോഴും ഇവിടെ ഒരു യൂറോപ്യൻ ഉദ്യോഗസ്ഥൻ ഉണ്ടായിരിക്കും. ഇപ്പഴത്തെ ഉദ്യോഗസ്ഥന്റെ സ്ഥാനപ്പേര് 'മദ്രാസ് സ്റ്റേറ്റ് സിവിൽ ഓഫീസർ' എന്നാണ്. ഈ സംസ്ഥാനത്തിൽ ബ്രിട്ടീഷ് ഗവണ്മെന്റുവകയായി രണ്ടു സ്ഥലങ്ങൾ ഉണ്ട്. അവ കൊല്ലത്തിനു പടിഞ്ഞാറുവശത്തു സമുദ്രത്തിലേക്കു ഉന്തിനില്ക്കുന്ന തങ്കശ്ശേരിയും അവിടുന്ന് ഏകദേശം ൨൦ മൈൽ തെക്കുള്ള അഞ്ചുതെങ്ങും ആകുന്നു. ഈ രണ്ടു സ്ഥലങ്ങളിലും തെങ്ങു ധാരാളമായി ഉണ്ടാകുന്നു. തങ്കശ്ശേരിയിൽ വിശേഷതരമായ മാങ്ങകൾ ഉണ്ട്. ജനങ്ങളുടെ മുഖ്യതൊഴിൽ മത്സ്യം പിടിക്കുക, മദ്യം വാറുക ഇവയാകുന്നു. കുടിപാർക്കുന്നത് അധികവും ക്രിസ്ത്യാനികളാണ്. ഇവിടെ ഒരു ദീവസ്തംഭം സ്ഥാപിച്ചിട്ടുണ്ട്. ഇത് ഇംഗ്ലീഷുകാർ കിട്ടിയത് ൧൭൭൭-ലാണ്. അഞ്ചുതെങ്ങിൽ ഏകദേശം ൨൦൦ വർഷത്തെ പഴക്കം കോട്ടയുണ്ട്. ഇത് ൧൯൪൨-ൽ അറുങ്ങൽ റാണി ഇംഗ്ലീഷുകാർ കൊടുത്ത കച്ചവടസ്ഥലമാണ്.

### പുറംചരിത്രം.

പണ്ട് തിരുവിതാംകൂർ വളരെ ചെറിയ ഒരു രാജ്യമായിരുന്നു. തെക്കു ഇരണിയൽ മുതൽ വടക്കു ചിറയൻകീഴുവരെയുള്ള സ്ഥലം മാത്രമേ ഉൾപ്പെട്ടിരുന്നുള്ളൂ. പുറമേയുള്ള ഭാഗങ്ങൾ പിന്നീടു ഓരോ അവസരത്തിൽ തിരുവിതാംകൂറിനോടു ചേർക്കപ്പെട്ടവയാണ്. അധികവും സാധിച്ചത് വിശ്രുതനായ മാർത്താണ്ഡവർമ്മന്റെ രാജാവിന്റെ കാലത്തായിരുന്നു. മുൻപുള്ള രാജ്യങ്ങളെ പടത്തിൽ കുറിക്കപ്പെട്ടിരിക്കുന്നത് നോക്കുക. സംസ്ഥാനത്തെ പൂർത്തിയാക്കിയതിന്റെ ശേഷം മാർത്താണ്ഡവർമ്മന്റെ രാജാവു, രാജ്യത്തെ മുഴുവൻ ശ്രീപത്മനാഭസ്വാമിസ്ഥാനിയിൽ അർപ്പണം ചെയ്തിട്ട് അവിടത്തെ ദാസന്റെ നിലയിലാണ് ഭരണത്തിന് ഒരുങ്ങിയത്. സൈകന്ത്യത്തിനായി സംസ്ഥാനത്തെ അനേകം മണ്ഡപത്തുവാതിലുകൾ ഭാഗിച്ചു ഓരോന്നിന്റെ ചുമതല ഓരോ 'കാന്ത്യസ്ഥൻ' എന്ന ഉദ്യോഗസ്ഥനെക്കൊണ്ടു വഹിപ്പിച്ചുവന്നു. മണ്ഡപത്തുവാതിൽ എന്നു പേരു കൊടുത്തത് 'കാന്ത്യക്കാരൻ' ഓരോ പ്രധാനക്ഷേത്രത്തിന്റെ മുൻവശത്തുള്ള മണ്ഡപത്തിന്റെ വാതുക്കൽ വച്ചു കാന്ത്യവിചാരം നടത്തിവന്നതുകൊണ്ടാണ്.



## രാജ്യവിഭാഗങ്ങൾ.

ഭരണസൗകര്യത്തിനുവേണ്ടി സംസ്ഥാനത്തെ നാലു ഡിവിഷനായിട്ടും കാരോ ഡിവിഷനെ അനേകം ചെറിയ താലൂക്കുകളായിട്ടും വിഭജിച്ചിരിക്കുന്നു. താലൂക്കുകളെ പക്ഷതികളായും അവയെ മുറികൾ അല്ലെങ്കിൽ കരകൾ ആയും ഭാഗിച്ചിട്ടുണ്ട്. താലൂക്കുകൾ ആകെ ൩൦-൦ പക്ഷതികൾ ൨൩൩-൦ ആണ്. നാലു ഡിവിഷനിൽവെച്ചു ഏറ്റവും വലിയത് കൊല്ലം ഡിവിഷനാകുന്നു. സംസ്ഥാനത്തിന്റെ ഏകദേശം പക്ഷതിഭാഗം ഈ ഡിവിഷനിലാണ് ഉൾപ്പെട്ടിരിക്കുന്നത്. ആകെ ൩൦ താലൂക്കുകളുള്ളവയിൽ വെട്ടു പത്തനംതിട്ടത്താലൂക്കാണ്. സഭവുമുഴുവൻതീർന്നിട്ടില്ലാത്ത മലകൾ ഉൾപ്പെടെ ഇതിന്റെ ക്ഷേത്രഫലം തൊള്ളായിരം ചതുരശ്രമൈൽ ആകുന്നു. ഏറ്റവും ചെറിയ താലൂക്കു കാർത്തികപ്പള്ളിയാണ്. ഇതിനു ൭൨ ചതുരശ്രമൈലേ ക്ഷേത്രഫലമുള്ളു. ഡിവിഷൻ, താലൂക്ക്, കച്ചേരിസ്ഥലം, വിസ്തീർണ്ണം, ജനസംഖ്യ ഇവയ്ക്കും പക്ഷതി വിവരങ്ങൾക്കും അടിയിൽ പട്ടികകൾ ചേർത്തിരിക്കുന്നു.



# താലൂക്കു വിവരം.

| ഡിവിഷൻ.        | താലൂക്ക്.           | വിസ്തീർണ്ണം<br>ച: മൈൽ. | കുറഞ്ഞ-മല സെൻസസ് പ്രകാരം ജനസംഖ്യ. | കുരുമുളിസ്ഥലം. |
|----------------|---------------------|------------------------|-----------------------------------|----------------|
| <p>കോട്ടയം</p> | ക. തോവാള            | കര                     | കര                                | കൂട്ടാണ്ടി     |
|                | ക. അഗസ്തിശ്വരം      | കര                     | കര                                | നാഗർകോവിൽ      |
|                | ക. കൽക്കുളം         | കര                     | കര                                | തക്കല          |
|                | ക. വീളപാലക്കാട്     | കര                     | കര                                | കുഴിത്തറ       |
|                | ക. നെയ്യാറ്റുങ്കര   | കര                     | കര                                | നെയ്യാറ്റുങ്കര |
|                | ക. തിരുവനന്തപുരം    | കര                     | കര                                | തിരുവനന്തപുരം  |
|                | ക. നെടുമങ്ങാട്      | കര                     | കര                                | നെടുമങ്ങാട്    |
|                | ക. ചിറയിൻകീഴ്       | കര                     | കര                                | ആറന്മുള        |
| <p>കോട്ടയം</p> | ക. കൊട്ടാരക്കര      | കര                     | കര                                | കൊട്ടാരക്കര    |
|                | ക. പത്തനാപുരം       | കര                     | കര                                | പുനലൂർ         |
|                | ക. ചെങ്കോട്ട        | കര                     | കര                                | ചെങ്കോട്ട      |
|                | ക. കൊല്ലം           | കര                     | കര                                | കൊല്ലം         |
|                | ക. കുന്നത്തൂർ       | കര                     | കര                                | അട്ടൂർ         |
|                | ക. കരുനാഗപ്പള്ളി    | കര                     | കര                                | പടനായർകുളങ്ങര  |
|                | ക. കാത്തികുളപ്പള്ളി | കര                     | കര                                | കരിപ്പാട്      |
|                | ക. കോട്ടാരക്കര      | കര                     | കര                                | കോട്ടാരക്കര    |



| ഡിവിഷൻ.             | താലൂക്ക്.                 | വിസ്തീർണ്ണം<br>ച: മൈൽ. | പുറമ്പു-ലെ സെൻസസ് പ്രകാരം ജനസംഖ്യ | കുടുംബസംഖ്യ.         |
|---------------------|---------------------------|------------------------|-----------------------------------|----------------------|
| <p>പുറമ്പു</p>      | <p>പു. നു. മാവേലിക്കര</p> | <p>പു. ൧൧</p>          | <p>൧൭൨൦൦൦</p>                     | <p>മാവേലിക്കര</p>    |
|                     | <p>പു. ഐ. പത്തനംതിട്ട</p> | <p>പു. ൧൨</p>          | <p>൧൨൨൩൩൨</p>                     | <p>പത്തനംതിട്ട</p>   |
|                     | <p>പു. വ. തിരുവല്ല</p>    | <p>൨൨൦</p>             | <p>൩൩൭൩൭</p>                      | <p>തിരുവല്ല</p>      |
|                     | <p>പു. നു. അമ്പലപ്പുഴ</p> | <p>൧൨൭</p>             | <p>൨൨൦൭൩൩</p>                     | <p>അമ്പലപ്പുഴ</p>    |
| <p>പുറമ്പു</p>      | <p>൨൦. ചെമ്മല</p>         | <p>൧൧൭</p>             | <p>൨൦൨൨൨൨</p>                     | <p>ചെമ്മല</p>        |
|                     | <p>൨൧. വൈക്കം</p>         | <p>൧൨൨</p>             | <p>൧൩൨൨൩</p>                      | <p>വൈക്കം</p>        |
|                     | <p>൨൨. കോട്ടയം</p>        | <p>൨൧൨</p>             | <p>൨൩൧൩൩</p>                      | <p>കോട്ടയം</p>       |
|                     | <p>൨൩. ചങ്ങനാശ്ശേരി</p>   | <p>൨൩൨</p>             | <p>൨൨൧൨൨</p>                      | <p>ചങ്ങനാശ്ശേരി</p>  |
|                     | <p>൨൪. മീനച്ചൽ</p>        | <p>൨൩൩</p>             | <p>൨൨൧൩൩</p>                      | <p>മീനച്ചൽ</p>       |
|                     | <p>൨൫. മൂവാറ്റുപുഴ</p>    | <p>൨൩൪</p>             | <p>൧൧൧൧൧</p>                      | <p>മൂവാറ്റുപുഴ</p>   |
|                     | <p>൨൬. തൊട്ടുപുഴ</p>      | <p>൨൩൫</p>             | <p>൩൩൨൨</p>                       | <p>തൊട്ടുപുഴ</p>     |
|                     | <p>൨൭. കുന്നത്തുനാട്</p>  | <p>൩൩൬</p>             | <p>൨൨൩൩൩</p>                      | <p>കുന്നത്തുനാട്</p> |
|                     | <p>൨൮. പാവൂർ</p>          | <p>൩൩൭</p>             | <p>൧൧൩൩</p>                       | <p>പാവൂർ</p>         |
|                     | <p>ദേവികുളം.</p>          | <p>൨൯. ദേവികുളം</p>    | <p>൩൩൮</p>                        | <p>൩൩൩൩</p>          |
| <p>൩൦. പീരുമേട്</p> | <p>൩൩൯</p>                | <p>൩൩൩൩</p>            | <p>പീരുമേട്</p>                   |                      |



# പകുതിവിവരങ്ങൾ.

| ശിവി<br>ഷൻ                                                                             | താലൂക്കു്.               | പകുതികൾ.                                                                                                                                                                                                                                                                       |
|----------------------------------------------------------------------------------------|--------------------------|--------------------------------------------------------------------------------------------------------------------------------------------------------------------------------------------------------------------------------------------------------------------------------|
|                                                                                        | <p>൧. തോവാള.</p>         | <p>൧. തോവാള, ൨. ചെമ്പകരാമൻപുതുർ, ൩. തൃപ്പതിസാരം, ൪. താഴക്കുടി, ൫. ഭൂതപ്പാണ്ടി, ൬. ഇഴശാത്തിമംഗലം, ൭. ചിരമം, ൮. ഒൾനംകൊപ്പു്, ൯. അരുമനല്ലൂർ, ൧൦. അഴകിയപാണ്ടിപ്പുരം, ൧൧. അനന്തപ്പുരം, ൧൨. ഇറച്ചുകുളം.</p>                                                                          |
|                                                                                        | <p>൨. അഗസ്തിശ്ചാരം.</p>  | <p>൧. കന്യാകുമാരി, ൨. അഗസ്തിശ്ചാരം, ൩. താമരക്കുളം, ൪. കലശേഖരപ്പുരം, ൫. മരുളൂർ, ൬. തേരൂർ, ൭. ഇരവിപ്പുതുർ, ൮. ശുചീന്ദ്രം, ൯. പറക്ക, ൧൦. തെങ്ങൻപുതുർ, ൧൧. ധർമ്മപ്പുരം, ൧൨. വടിവീശ്ചാരം, ൧൩. നാഗർകോവിൽ, ൧൪. വടശ്ശേരി, ൧൫. നീണ്ടകര.</p>                                             |
| <p style="writing-mode: vertical-rl; transform: rotate(180deg);">൧. തിരുവനന്തപുരം.</p> | <p>൩. കല്ലൂർകുളം.</p>    | <p>൧. കല്ലൂർ, ൨. വാൾവച്ചത്തോട്ടം, ൩. അരൂർ, ൪. തക്കല, ൫. കല്ലൂർകുളം, ൬. കോതനല്ലൂർ, ൭. മേക്കോട്ടു്, ൮. അരുവിക്കര, ൯. തിരുവട്ടാർ, ൧൦. തൃപ്പരപ്പു്, ൧൧. പൊന്മന, ൧൨. ആളൂർ, ൧൩. ഇരണിയൽ, ൧൪. തലക്കുളം, ൧൫. കടിയപട്ടണം, ൧൬. മണവാളക്കുറിച്ചി, ൧൭. കളച്ചൽ, ൧൮. തിരുവാങ്കോട്ടു്.</p>      |
|                                                                                        | <p>൪. വിളവംകോട്ടു്.</p>  | <p>൧. കൊല്ലംകോട്ടു്, ൨. ഏഴുദേശപ്പുരം, ൩. പൈങ്കുളം, ൪. ആറുദേശപ്പുരം, ൫. മെത്തുകമ്മൽ, ൬. കുന്നത്തൂർ, ൭. നല്ലൂർ, ൮. പാങ്കോട്ടു്, ൯. വിളവംകോട്ടു്, ൧൦. പട്ടുകൽ, ൧൧. ഇടയ്ക്കോട്ടു്, ൧൨. അരുമന, ൧൩. കളിയൽ, ൧൪. കീഴ്മിടാലം, ൧൫. മിടാലം, ൧൬. കീഴ്കുളം, ൧൭. കിള്ളിയൂർ, ൧൮. നട്ടാലം.</p> |
|                                                                                        | <p>൫. നെയ്യാറ്റിൻകര.</p> | <p>൧. കളത്തൂർ, ൨. ചെങ്കൽ, ൩. പറശ്ശാല, ൪. കൊല്ല, ൫. കുന്നത്തുകാൽ, ൬. ഒറശ്ശേഖരമംഗലം, ൭. പെരുങ്കടവിള, ൮. നെയ്യാറ്റുകര, ൯. അതിയന്നൂർ, ൧൦. തിരുവരത്തൂർ, ൧൧. കരിംകുളം, ൧൨. കേട്ടുകാൽ, ൧൩. തിരുവല്ലം, ൧൪. നേമം, ൧൫. പള്ളിച്ചൽ, ൧൬. വിളപ്പിൽ, ൧൭. മരുകിൽ, ൧൮. മാറനല്ലൂർ.</p>           |



ഡിവിഷൻ

താലൂക്ക്.

വകുതികൾ.

൧. തിരുവനന്തപുരം (ഇടച്ച)

ന. തിരുവനന്തപുരം

൧. കടകംപള്ളി, ൨. പാൽക്കുളങ്ങര, ൩. മുട്ടത്തറ, ൪. അയിരാനിമുട്ടം, ൫. വഞ്ചിയൂർ, ൬. ചെങ്ങഴിശ്ശേരി, ൭. ആറാമട, ൮. അഞ്ചാമട, ൯. രണ്ടാമട, ൧൦. ചെട്ടിവിളാകം, ൧൧. മടത്തുവിളാകം, ൧൨. ഉള്ളൂർ, ൧൩. ഉളിയാഴ്ത്തുറ, ൧൪. പാങ്ങപ്പുറ, ൧൫. ചെറുവിക്കൽ, ൧൬. ആററിപ്രം, ൧൭. മേനംകുളം, ൧൮. കഴക്കൂട്ടം, ൧൯. അയിരൂർപുറം, ൨൦. അണ്ടൂർകോണം, ൨൧. പള്ളിപ്പുറം, ൨൨. കുറിനംകുളം, ൨൩. വെയിലൂർ, ൨൪. മേലേത്തോന്നയ്ക്കൽ, ൨൫. കീഴേത്തോന്നയ്ക്കൽ.

൭. നെടുമങ്ങാട്.

൧. മണ്ണൂർ, ൨. ആയ്ക്കനാട്, ൩. ഉഴമലയ്ക്കൽ, ൪. നെടുമങ്ങാട്, ൫. ആയ്ക്കനാട്, ൬. വാമനപുരം, ൭. നല്ലനാട്, ൮. മാണിക്കൽ, ൯. വെമ്പായം, ൧൦. കരകുളം, ൧൧. പെരംകുളം, ൧൨. കളത്തുരുത്ത്, ൧൩. വീരണകാവ്, ൧൪. വെള്ളനാട്, ൧൫. പാലോട്, ൧൬. പുല്ലംപുറം.

൮. ചിറയിൻകീഴ്.

൧. അഴൂർ, ൨. കീഴുവലം, ൩. ഇടയ്ക്കോട്, ൪. ഇളമ്പ, ൫. മുദാക്കൽ, ൬. കൊടുവഴിനൂർ, ൭. പുളിമാത്തൂർ, ൮. പഴയകുന്നത്തു, ൯. കിളിമാനൂർ, ൧൦. വെള്ളല്ലൂർ, ൧൧. നഗരൂർ, ൧൨. ആലങ്കോട്, ൧൩. അവനവഞ്ചേരി, ൧൪. ആറുങ്ങൽ, ൧൫. കൂന്തത്തൂർ, ൧൬. ശാക്കര, ൧൭. ചിറയിൻകീഴ്, ൧൮. കടയ്ക്കുവൂർ, ൧൯. കീഴാറുങ്ങൽ, ൨൦. മണമ്പൂർ, ൨൧. റോർ, ൨൨. കരിവാറം, ൨൩. മടവൂർ, ൨൪. പള്ളിക്കൽ, ൨൫. നാവായിക്കുളം, ൨൬. ചെമ്മരുതി, ൨൭. അയിരൂർ, ൨൮. ഇടവാ, ൨൯. വക്കല, ൩൦. വെട്ടൂർ, ൩൧. ചെറുനിയൂർ.

൯. കൊട്ടാരക്കര.

൧. മേലില, ൨. വെട്ടിക്കുവല, ൩. കൊട്ടാരക്കര, ൪. കളക്കട, ൫. എഴുകോൺ, ൬. വെളിയം, ൭. ഉമ്മനൂർ, ൮. വെളിനല്ലൂർ, ൯. ചടയമംഗലം, ൧൦. കമ്മിൾ.

൧൦. പത്തനാപുരം.

൧. മൈലം, ൨. പട്ടാഴി, ൩. തലവൂർ, ൪. അഞ്ചൽ, ൫. ഇടമലയ്ക്കൽ, ൬. വിളക്കടി, ൭. പുനലൂർ, ൮. പത്തനാപുരം.

൧൧. ചെങ്കോട്ട.

൧. ചെങ്കോട്ട, ൨. കക്കടി, ൩. പുളിയറ, ൪. പുതുർ, ൫. മേക്കര, ൬. അച്ചൻപുതുർ, ൭. ഇലത്തൂർ, ൮. ക്കോട്, ൯. ആയിക്കടി, ൧൦. ശാന്തൂർവടകര.

൨. കൊല്ലം.



ഡിവിഷൻ

താലൂക്ക്.

വകുതികൾ.

൧൨. കൊല്ലം.

൧. പരവൂർ, ൨. മീനാട്, ൩. ആദിചന്ദ്രപുരം, ൪. നെടുമ്പന, ൫. തൃക്കോവിൽവട്ടം, ൬. ജരവിപുരം, ൭. വടക്കേവിള, ൮. കൊല്ലം, ൯. തൃക്കടവൂർ, ൧൦. കിളികൊല്ലൂർ, ൧൧. കൊറങ്കര, ൧൨. പെരിനാട്, ൧൩. കിഴക്കേക്കല്ലട, ൧൪. മൺടോത്തുരുത്തു.

൧൩. കുന്തത്തൂർ.

൧. ശ്രീനാട്, ൨. പടിഞ്ഞാറെക്കല്ലട, ൩. പോരുവഴി, ൪. കുന്തത്തൂർ, ൫. പള്ളിക്കൽ, ൬. അട്ടൂർ, ൭. ഏനാടിമംഗലം, ൮. കൊടുമൺ.

൧൪. കരുനാഗപ്പള്ളി

൧. തെക്കുംഭാഗം, ൨. ചവറ, ൩. പന്തന, ൪. തേവലക്കര, ൫. മൈനാഗപ്പള്ളി, ൬. തൊടി, ൭. കരുനാഗപ്പള്ളി, ൮. കലശേഖരപുരം, ൯. തഴവാ, ൧൦. കൃഷ്ണപുരം, ൧൧. പെരുനാട്, ൧൨. പുതുപ്പള്ളി.

൧൫. കാത്തികപ്പള്ളി.

൧. പത്തിയൂർ, ൨. കീരിക്കാട്, ൩. കണ്ടല്ലൂർ, ൪. ആറാട്ടുപുഴ, ൫. മുതുകുളം, ൬. ചിങ്ങോലി, ൭. ചേപ്പാട്, ൮. വലിയകുഴി, ൯. നങ്ങൂർ, ൧൦. കളങ്ങര, ൧൧. പള്ളിപ്പാട്, ൧൨. കിഴക്കേക്കര, ൧൩. വീയപുരം, ൧൪. ചെറുതന, ൧൫. ഹരിപ്പാട്, ൧൬. കാത്തികപ്പള്ളി, ൧൭. തൃക്കുന്നപ്പുഴ, ൧൮. കുമാരപുരം, ൧൯. കരുവാറ.

൧൯. മാവേലിക്കര.

൧. വള്ളിക്കുന്നം, ൨. താമരക്കുളം, ൩. ഭരണിക്കാവ്, ൪. പെരുങ്ങാല, ൫. കണ്ണമംഗലം, ൬. തൃപ്പുരുത്തൂർ, ൭. ചെമ്മിത്തല, ൮. മാവേലിക്കര, ൯. തെക്കേക്കര, ൧൦. ചുനക്കര, ൧൧. തഴക്കര, ൧൨. നൂറനാട്, ൧൩. പാലമേൽ, ൧൪. പന്തളംതെക്കു്, ൧൫. തോന്നല്ലൂർ

൧൭. പത്തനംതിട്ട.

൧. ജലത്തൂർ, ൨. രാന്നി, ൩. പത്തനംതിട്ട, ൪. കമ്പഴ, ൫. ഓമല്ലൂർ, ൬. ചെറുകോൽ, ൭. വള്ളിക്കോട്.

൧൮. തിരുവല്ല.

൧. മാനാർ, ൨. കുരട്ടിയൂരി, ൩. കിഴക്കുംഭാഗം, ൪. കടലു, ൫. നെടുമ്പുറം, ൬. പെരിങ്ങര, ൭. കാവുങ്കോണം, ൮. തിരുവല്ല, ൯. ജരവിപേരൂർ, ൧൦. കവിയൂർ, ൧൧. കല്ലുപ്പുറം, ൧൨. എഴുമരൂർ, ൧൩. അയിരൂർ, ൧൪. കോയിലും, ൧൫. തോട്ടപ്പുഴയൂരി, ൧൬. ആറൻമുള, ൧൭. മുല്ലപ്പുഴയൂരി, ൧൮. പുത്തൻകാവ്, ൧൯. തിരുവമ്മൂർ, ൨൦. പാണ്ടനാട്, ൨൧. ചെങ്ങന്നൂർ, ൨൨. പുലിയൂർ, ൨൩. വെണ്മണി, ൨൪. പന്തളം വടക്കു്, ൨൫. ചെറിയനാട്, ൨൬. ആലം, ൨൭. വടക്കേക്കര.

൨. കൊല്ലം (തുടർച്ച)



| ശിവി<br>ഷൻ           | താലൂക്കു്.       | പകുതികൾ.                                                                                                                                                                                                                                                                                                                                                                                                                                                                                                                |
|----------------------|------------------|-------------------------------------------------------------------------------------------------------------------------------------------------------------------------------------------------------------------------------------------------------------------------------------------------------------------------------------------------------------------------------------------------------------------------------------------------------------------------------------------------------------------------|
| ൧. കൊല്ലം<br>(ഇടച്ച) | ൧൯. അമ്പലപ്പുഴ.  | <p>൧. തലവടി, ൨. കോഴിമുക്കു്, ൩. തകഴി,<br/>                     ൪. പുറക്കാടു്, ൫. അമ്പലപ്പുഴ, ൬. നെടുമുടി,<br/>                     ൭. ചവക്കുളം, ൮. പുളിംകുന്ന്, ൯. കൈനക<br/>                     റി, ൧൦. ആലപ്പുഴ, ൧൧. ആയുട്ടുവടക്കു്, ൧൨.<br/>                     ആയുട്ടുതെക്കു്, ൧൩. മാരാരിക്കുളംതെക്കു്.</p>                                                                                                                                                                                                         |
|                      | ൨൦. ചേത്തല.      | <p>൧. വടുതലമറഞ്ഞിഭാഗം, ൨. പള്ളിപ്പുറം,<br/>                     ൩. പാണാവള്ളി, ൪. മാരാരിക്കുളംവടക്കു്,<br/>                     ൫. തണ്ണീർമുക്കം തെക്കു്, ൬. തണ്ണീർമുക്കംവട<br/>                     ക്കു്, ൭. കോക്കോതമംഗലം, ൮. ചേത്തലതെ<br/>                     ക്കു്, ൯. ചേത്തലവടക്കു്, ൧൦. വയലാറകീഴ<br/>                     ക്കു്, ൧൧. വയലാറപടിഞ്ഞാറു്, ൧൨. തുറവൂർ<br/>                     തെക്കു്, ൧൩. തുറവൂർവടക്കു്, ൧൪. അത്രൂർ,<br/>                     ൧൫. തൈക്കുട്ടശ്ശേരി.</p>                                |
| ൩. കോട്ടയം.          | ൨൧. വൈക്കം.      | <p>൧. വൈക്കം, ൨. മഞ്ഞൂർ, ൩. നടവംല,<br/>                     ൪. വടക്കേമുറി, ൫. തലയഴം, ൬. വെച്യൂർ,<br/>                     ൭. കടുത്തുരുത്തി, ൮. മണക്കുന്നം, ൯. ചെമ്പു<br/>                     മുറി, ൧൦. കുലശേഖരമംഗലം, ൧൧. മറവൻതുരു<br/>                     ത്തു്, ൧൨. പടിഞ്ഞാറേക്കര, ൧൩. വടയാറു്,<br/>                     ൧൪. മുളക്കുളം.</p>                                                                                                                                                                          |
| ൩. കോട്ടയം.          | ൨൨. കോട്ടയം.     | <p>൧. തിരുവാപ്പു്, ൨. കോട്ടയം, ൩. നാട്ടകം,<br/>                     ൪. പനച്ചിക്കാടു്, ൫. വിജയപുരം, ൬. പാ<br/>                     വാടി, ൭. അകലക്കുന്നം, ൮. അയ്യന്നം, ൯. ക<br/>                     ങ്കന്നം, ൧൦. കുമാരകം, ൧൧. കടമാളൂർ, ൧൨.<br/>                     പെരുമ്പായിക്കാടു്, ൧൩. കൈപ്പിഴ, ൧൪. ഏ<br/>                     റുമാനൂർ, ൧൫. ഭാണംതുരുത്തു്.</p>                                                                                                                                                       |
|                      | ൨൩. ചങ്ങനാശ്ശേരി | <p>൧. രാമൻകുരി, ൨. മുട്ടാറു്, ൩. വെളിയന്നാ<br/>                     ടു്, ൪. ചേനകുരി, ൫. നീലംപേരൂർ. ൬. വാ<br/>                    ഴപ്പള്ളിപടിഞ്ഞാറു്, ൭. കുറിച്ചി, ൮. വാഴപ്പ<br/>                     ങ്കിഴക്കു്, ൯. ചങ്ങനാശ്ശേരി, ൧൦. മാടപ്പള്ളി,<br/>                     ൧൧. പുതുപ്പള്ളി, ൧൨. നെടുങ്കുന്നം, ൧൩. വാ<br/>                    ഴൂർ, ൧൪. വെള്ളാവൂർ, ൧൫. മണിമല, ൧൬.<br/>                     ചെറുവള്ളി, ൧൭. ചിറക്കടവു്, ൧൮. കാഞ്ഞിര<br/>                     പ്പള്ളിവടക്കു്, ൧൯. കാഞ്ഞിരപ്പള്ളിതെക്കു്.</p> |



| ശിവി<br>ഷൻ         | താലൂക്കു്.            | പകുതികൾ.                                                                                                                                                                                                                                                                 |
|--------------------|-----------------------|--------------------------------------------------------------------------------------------------------------------------------------------------------------------------------------------------------------------------------------------------------------------------|
| ൩. കോട്ടയം (ഇടച്ച) | ൨൪. മീനച്ചൽ.          | <p>൧. പുലിയന്നൂർ, ൨. രാമപുരം, ൩. ഉൾം, ൪. ഭരണങ്ങാനം, ൫. മീനച്ചൽ, ൬. കൊണ്ടൂർ, ൭. ഉഴവൂർ, ൮. ഇലക്കോട്ടു്, ൯. കിടങ്ങൂർ, ൧൦. കോണിക്കര, ൧൧. പൂഞ്ഞാർ.</p>                                                                                                                        |
|                    | ൨൫. മൂവാറ്റുപുഴ.      | <p>൧. വാരപ്പട്ടി, ൨. കുട്ടമംഗലം, ൩. ശ്രീത്താഴി കളം, ൪. തിരുമംഗലം, ൫. പിറവം, ൬. രാമമംഗലം, ൭. ആരക്കുഴ, ൮. മൂവാറ്റുപുഴ, ൯. മുളവൂർ, ൧൦. ഇരമല്ലൂർ, ൧൧. കോതമംഗലം, ൧൨. ഏനാനല്ലൂർ</p>                                                                                            |
|                    | ൨൬. തൊടുപുഴ.          | <p>൧. കരിങ്കോട്ടു്, ൨. തൊടുപുഴ, ൩. മണക്കോട്ടു്, ൪. കമരമംഗലം, ൫. കരിമണ്ണൂർ.</p>                                                                                                                                                                                           |
|                    | ൨൭. കുന്നത്തുനാട്ടു്. | <p>൧. മണിക്കമംഗലം, ൨. മഞ്ഞപ്ര, ൩. അശമന്നൂർ, ൪. കഴക്കമ്പലം, ൫. ചെമ്മനാട്ടു്, ൬. അയിക്കരനാട്ടു്, ൭. മഴുവന്നൂർ, ൮. കുന്നത്തുനാട്ടു്, ൯. വാഴക്കുളം, ൧൦. വേങ്ങല്ലേ, ൧൧. പെരുമ്പാവൂർ, ൧൨. വേങ്ങൂർ, ൧൩. ചേരാനല്ലൂർ, ൧൪. നായമംഗലം, ൧൫. തൃക്കക്കര, ൧൬. കോതകുളങ്ങര, ൧൭. ആലുവാ.</p> |
|                    | ൨൮. പറവൂർ.            | <p>൧. വരാപ്പുഴ, ൨. ഏഴിക്കര, ൩. കേട്ടുവള്ളി, ൪. പറവൂർ, ൫. വടക്കേക്കര, ൬. പുത്തൻവേലിക്കര, ൭. പുത്തൻചിറ, ൮. പറക്കുടവു്, ൯. ഇടപ്പള്ളി വടക്കുംഭാഗം, ൧൦. ഇടപ്പള്ളി തെക്കുംഭാഗം, ൧൧. അയിരൂർ, ൧൨. ആലങ്ങാട്ടു്, ൧൩. കുട്ടങ്ങല്ലൂർ, ൧൪. ചെമ്മനാട്ടു്.</p>                          |
| ൪. ദേവികുളം        | ൨൯. ദേവികുളം.         | <p>൧. നാച്ചിപ്പയൽ, ൨. മറയൂർ, ൩. കീഴംതൂർ, ൪. കുന്നല്ലൂർ, ൫. കൊട്ടുകയ്യൂർ, ൬. വട്ടുവട, ൭. കണ്ണൻദേവൻമല, ൮. പൂപ്പാറ, ൯. ഉടുമ്പൻചോല, ൧൦. പള്ളിവാസൽ, ൧൧. ആനക്കുളം.</p>                                                                                                         |
|                    | ൩൦. പീരുമേട്ടു്.      | <p>൧. കീപ്പാറ, ൨. പെരുവത്താനം, ൩. പീരുമേട്ടു്, ൪. പെരിയാര, ൫. വണ്ടമേട്ടു്.</p>                                                                                                                                                                                           |



### അദ്ധ്യായം ൧൬.

#### പ്രധാന സ്ഥലങ്ങൾ.

ജനസംഖ്യകൊണ്ടോ കച്ചവടംകൊണ്ടോ മറ്റേതെങ്കിലും വിശേഷംകൊണ്ടോ കീർത്തിക്കു് അവകാശമുള്ള സ്ഥലങ്ങളെയാണു് പ്രധാന സ്ഥലങ്ങൾ എന്നു പറഞ്ഞുവരുന്നതു്. അതുകൊണ്ടു് അതിലധികം ആളുകൾ കുടിപാർപ്പുള്ള നഗരങ്ങളെ പട്ടണങ്ങൾ എന്നു വിളിക്കുന്നു.

#### മുഖ്യപട്ടണങ്ങൾ.

൧. തിരുവനന്തപുരം:—ഇതു് ഇവിടത്തെ ഏറ്റവും വലിയ പട്ടണവും സംസ്ഥാനത്തിന്റെ തലസ്ഥാനവുമാകുന്നു.

ഇതിന്റെ കിടപ്പു് പടിഞ്ഞാറെതീരത്തുകൂടിയുള്ള ജലമാറ്റത്തിന്റെ തെക്കേ അറ്റത്താണ്. മഹാരാജാവു തിരുമനസ്സുകൊണ്ടു് ഇവിടെ കവടിയാർകുന്നുകൊട്ടാരത്തിൽ എഴുന്നള്ളിപ്പാർക്കുന്നു. റസിഡൻഷ്യം, ഹജൂർകച്ചേരിയും, കാളേജുകളും, ജനറൽ ആശുപത്രിയും, കാഴ്ചപ്പാടും അവിടവിടെയായി സ്ഥിതിചെയ്യുന്നു. രാജ്യരക്ഷയ്ക്കായി ഒരു നായർപട്ടാളവും ഇവിടെ കിടപ്പുണ്ടു്. ഈ പട്ടണം അനേകം ചെറിയ കുന്നുകളാലും അവിടുടെ മുകളിലുള്ള വിശേഷതരമായ പല ബംഗ്ലാവുകളാലും മനോഹരമായി അലങ്കരിക്കപ്പെട്ടിരിക്കുന്നു. പട്ടണത്തിന്റെ പ്രധാനഭാഗങ്ങൾ:—കോട്ടയ്ക്കകം, ചാല, കരമന, മണക്കാടു്, ചെരത്താനി, ചേട്ട, പാളയം, വഞ്ചിയൂർ, തയ്ക്കാടു്, തമ്പാനൂർ. കോട്ടയ്ക്കകത്തു ശ്രീപത്മനാഭസ്വാമിക്ഷേത്രവും പത്മതീർത്ഥവും കൊട്ടാരങ്ങളും സ്ഥിതിചെയ്യുന്നു. തമ്പാനൂരാണ് പ്രധാന റെയിൽവേസ്റ്റേഷൻ. ഇവിടത്തെ ശംഭീരകെട്ടിടം പട്ടണത്തിനു് ഒരു അലങ്കാരമാണു്. ഇതാണ് തെക്കൻഇൻഡ്യൻ റെയിൽവേയുടെ തെക്കേഅറ്റം. ചാലയും പാളയവുമാണു് മുഖ്യ കച്ചവടസ്ഥലങ്ങൾ. കല്ലാലക്കടവും ചാക്കയും രണ്ടു വള്ളക്കടവുകളാകുന്നു. പടിഞ്ഞാറുള്ള വലിയതൂറു ഈ പട്ടണത്തിന്റെ തുറമുഖമാണു്. ഇവിടെ ഒരു കടൽപ്പാലം പണിതീർത്തിട്ടുണ്ടു്. തിരുവനന്തപുരത്തു വിദ്യച്ഛക്തിവിളക്കു സ്ഥാപിച്ചുകഴിഞ്ഞിരിക്കുന്നു. കരമനയാറ്റിൽ അരുവിക്കരനിന്നു് കുഴൽവെള്ളം കൊണ്ടുവന്നു പട്ടണത്തിൽ പരത്തുന്നുണ്ടു്. വൈസ്രായി വില്ല്യംഗ്ടൻപ്രഭുവിന്റെ സന്ദർശന സ്മാരകമായി ഈ പലതിക്കു് വില്ല്യംഗ്ടൻവർക്കു് എന്നു നാമകരണം ചെയ്യപ്പെട്ടിരിക്കുന്നു.



൨. കൊല്ലം:—ഇതു കേരളത്തിലേക്കു വളരെ പുരാതനമായ ഒരു തുറമുഖവും പട്ടണവുമാണ്. അഷ്ടമുടിക്കായലിന്റെ തെക്കുവശത്തു കിടക്കുന്നു. ഇവിടത്തെ കച്ചവടം മുന്ധിനാലെതന്നെ പല അന്യരാജ്യക്കാരെയും ആകർഷിച്ചിട്ടുണ്ട്. കുറച്ചുമുമ്പുവരെ ഇവിടെ ഒരു ബ്രിട്ടീഷുപട്ടാളംകിടന്നിരുന്നു. ഈ പട്ടണത്തിനെ മിക്കവാറും ചുറ്റിക്കിടക്കുന്ന കായലുകളും അവയുടെ കരകളിലുള്ള ഭതവള്ളിക്കൊട്ടാരം, ആശ്രാമത്തുറസിഡൻസി, കുരിവിപ്പുഴ ബംഗ്ലാവു മുതലായ കെട്ടിടങ്ങളും മനോഹരങ്ങളാണ്. ഇവിടെയുണ്ടാക്കുന്നതിനും ഓട്ടുണ്ടാക്കുന്നതിനും എണ്ണയാട്ടുന്നതിനും ആവിയത്രശാലകളും കച്ചവടത്തിനു വലിയ കമ്പോളങ്ങളും ഉണ്ട്. റെയിൽപ്പാത നടപ്പിൽവന്നതോടുകൂടി കച്ചവടം അഭിവൃദ്ധിപ്പെടുകയായിരുന്നു. പട്ടണത്തിൽ ഇപ്പോൾ വിദ്യാലയങ്ങളും സ്ഥാപിച്ചിട്ടുണ്ട്.

൩. ആലപ്പുഴ:—ഇത് സംസ്ഥാനത്തിന്റെ പ്രധാന തുറമുഖവും കച്ചവടത്തിന്റെ മുഖ്യ ഇരിപ്പിടവുമാകുന്നു. കിടപ്പു വേമ്പനാട്ടുകായലിന്റെ തെക്കു അറ്റത്താണ്. ഇതു സ്ഥാപിച്ചത് 'രാജാകശവദാസൻ' ആകുന്നു. ൯൩൭-മാണ്ടാണ് കച്ചവടം ആരംഭിച്ചത്. കപ്പലുകൾക്കു മിക്കവാറും കാലങ്ങളിൽ ഇവിടെ സുഖമായി അടുത്തുകിടക്കാം. കപ്പലിൽനിന്നു കരയ്ക്കും കരയിൽനിന്നു കപ്പലിലേയ്ക്കും സാമാനങ്ങൾ കയറി ഇറക്കുന്നതിനു സൗകര്യത്തിനായി ഒരു കടൽപ്പാലം പണികഴിച്ചിട്ടുണ്ട്. മലഞ്ചരക്കുകൾ അധികം ശേഖരിക്കപ്പെടുന്നതും കച്ചവടം ചെയ്യപ്പെടുന്നതും ഇവിടെയാണ്. കയറു പിരിക്കുന്നതിനും എണ്ണ അട്ടി എടുക്കുന്നതിനും മറ്റും യന്ത്രശാലകൾ ഇവിടെ സ്ഥാപിച്ചിട്ടുണ്ട്. ഇവിടെയുള്ള ദീപസ്തംഭം കപ്പലോട്ടക്കാർക്ക് വളരെ ഉപകാരമുള്ളതാണ്. തെക്കു കൊല്ലവും വടക്കു കൊച്ചിയുമായി മോട്ടാർബോട്ടു സർവ്വീസു നടക്കുന്നു. കൊച്ചിയുമായി ടെലഗ്രാഫും ഉണ്ട്.

൪. നാഗർകോവിൽ:—ഇത് ലണ്ടൻമിഷ്യൻ സംഘടനയുടെ പ്രധാന സ്ഥലമാകുന്നു. ആരുവാമൊഴിയിൽനിന്നു ഏകദേശം ൭-മൈൽ തെക്കുപടിഞ്ഞാറാണ് കിടപ്പു്. ഇവിടെലണ്ടൻ മിഷ്യൻവക ഒരു കാളേജും, രക്ഷാസൈന്യക്കാരുടെ വക ഒരു പ്രസിദ്ധപ്പെട്ട ആശുപത്രിയും ഉണ്ട്. മിഷ്യൻകാരുടെ പരിശ്രമമാണ് ഈ പട്ടണത്തിന്റെ അഭിവൃദ്ധിക്കു മുഖ്യകാരണം. ഇവിടത്തെ മണിമാളികപട്ടണത്തിനു് ഒരു അലങ്കാരമാകുന്നു. കോട്ടാർ, വടിവീശപരം, വടശ്ശേരി എന്നീ ജനവാഹുല്യമുള്ള ഗ്രാമങ്ങൾ നാഗർകോവിലിനെ ചുറ്റിക്കിടക്കുന്നു. നാഗർകോവിൽ കൊട്ടാ



രത്തിൽവെച്ചാണ് ലഹളക്കാരനായ കുഞ്ഞുത്തമ്പി വധിക്കപ്പെട്ടത്. ഇവിടെയും വിദ്യച്ഛക്തി വിളക്കുണ്ട്.

൫. കോട്ടയം:—ഇത് വേമ്പനാട്ടുകായലിന്റെ തെക്കുകിഴക്കുവശത്താണ് കിടക്കുന്നത്. ചട്ടുമിഷ്യൻ സംഘക്കാരുടെ പ്രധാനസ്ഥലവും സുറിയാനിക്രിസ്ത്യാനികളുടെ മുഖ്യ ഇരിപ്പിടവും ഇതാകുന്നു. മലയാളരാജ്യത്തിലേക്ക് ഏറ്റവും പഴക്കമുള്ള ഒരു സുറിയാനിപ്പള്ളി ഇവിടെയുണ്ട്. ചട്ടുമിഷ്യൻവക ഒരു കോളേജും ഒരു ചുടിശാലയും ഉള്ള പരിഷ്കൃതസ്ഥിതിയിലിരിക്കുന്നു. പീതമേട് മുതലായ കാപ്പിത്തോട്ടങ്ങളുമായി ഇവിടെ പ്രബലമായ കച്ചവടം നടക്കുന്നുണ്ട്. വിദ്യച്ഛക്തി വിളക്ക് ഇവിടെയും സ്ഥാപിച്ചിരിക്കുന്നു.

൬. കായംകുളം:—ഇത് പണ്ട് കായംകുളംരാജാവിന്റെ തലസ്ഥാനമായിരുന്നു. വടക്കു കൊച്ചിക്കും തെക്ക് കൊല്ലത്തിനും ഇടയ്ക്കുള്ള ജലമാറ്റത്തിൽ കായംകുളംകായലിന്റെ തെക്കുകിഴക്കുഭാഗത്തിൽ കിടക്കുന്നു. സ്ഥാനസൗകര്യംകൊണ്ടും ഇവിടെ നിന്നും ചെങ്കോട്ടവഴി തിരുനെൽവേലിക്കു റോഡുള്ളതുകൊണ്ടും കച്ചവടത്തിനു വളരെ ഉതകുന്ന ഒരു പട്ടണമാണ്. ഇവിടെ ഒരു പഴയ ക്രിസ്ത്യാനികളുടെ ഇടവകയും താമസിക്കുന്ന നായന്മാർ പണ്ടത്തെ പടവീരന്മാരുടെ സന്താനങ്ങൾ ആണ്. ആണ്ടുതാരും മിഥുനമാസത്തിൽ ഇതിനടുത്തുവെച്ച് നടത്തുന്ന കൊച്ചിറക്കളി പഴയ യുദ്ധകാലത്തെ അനുസ്മരിപ്പിക്കുന്നു.

ചെങ്കോട്ട, തിരുവല്ല, ചങ്ങനാശ്ശേരി, ആലുവാ, പറവൂർ, കുളച്ചൽ, പത്മനാഭപുരം, കുഴിത്തുറ, നെയ്യാറ്റുങ്കര, അറ്റുങ്ങൽ, ഹരിപ്പാട്, മാവേലിക്കര, വൈക്കം ഇവയും പട്ടണങ്ങളായി ഗണിക്കപ്പെട്ടിട്ടുണ്ട്.

ചന്തകളും കച്ചവടസ്ഥലങ്ങളും.

മേൽവിവരിച്ച വലിയ പട്ടണങ്ങളിൽ എല്ലാം കച്ചവടങ്ങൾ ഏർപ്പെടെ പ്രബലമായ രീതിയിൽ നടക്കുന്നുണ്ട്. ആലപ്പുഴയും, കൊല്ലവും, കോട്ടാരും പ്രത്യേകം പ്രസിദ്ധിക്ക് അർഹതയുള്ളവയാണ്. ചന്തകളിൽവെച്ച് ഒന്നാമത്തെ സ്ഥാനത്തിന് അവകാശമുള്ളത് ചങ്ങനാശ്ശേരി ചന്തയാകുന്നു. ഇവിടെ ബുധനാഴ്ചയും ശനിയാഴ്ചയുമാണ് ചന്ത കൂടാറുള്ളത്. തിരുവാതിരച്ചന്തയും ഓണച്ചന്തയും ഉള്ള ബഹളം കണ്ടുനോക്കേണ്ടതാണ്. കൊച്ചി, ആലപ്പുഴ, കായംകുളം മുതലായ സ്ഥലങ്ങളിൽനിന്നും ചന്തതോറും അനവധി ആളുകൾ ഇവിടെ എത്തുന്നു. മറ്റു ചന്തകളിൽ



പ്രധാനം നാഗർകോവിലിനടുത്തുള്ള കുറിക്കോപ്പുകൾക്കു പ്രസി  
ലപ്പെട്ട കനകമുഖച്ചന്തയും, കന്നുകാലികൾക്കു പ്രസിദ്ധപ്പെട്ട  
ഇരണിയലിനു സമീപമുള്ള തിങ്കളാഴ്ചച്ചന്തയും, കിഴങ്ങുവറ്റങ്ങൾ  
ധാരാളം കച്ചവടം ചെയ്യുവരുന്ന കുന്നത്തൂർ താലൂക്കിലെ ശാ  
സ്താംകോട്ടച്ചന്തയും, പറക്കോട്ടച്ചന്തയും ആകുന്നു. ഇവ കൂടാതെ  
പത്തനംതിട്ടയിലെ കാമല്ലൂരും കൊട്ടാരക്കരയിലെ വെളിനല്ലൂരും  
ആണ്ടിലൊരിക്കലുള്ള ചന്തകൾക്കു പ്രത്യേകംകീർത്തിപ്പെട്ടവയാണ്.

ദേവാലയങ്ങൾ.

ഈ സംസ്ഥാനത്തിൽ പ്രസിദ്ധി ധാരാളമുള്ളവയായി അ  
നേകം വലിയ ക്ഷേത്രങ്ങൾ ഉണ്ടു്. അവയിൽ പ്രാധാന്യം കൂടി  
യവ കന്യാകുമാരിയിലെ ഭഗവതിക്ഷേത്രവും, ശ്രീചീരൂത്തെ സ്ഥാ  
ണമാലയപ്പെരുമാൾക്ഷേത്രവും, തിരുവനന്തപുരത്തെ (അനന്ത  
ശയനം) ശ്രീപത്മനാഭസ്വാമിക്ഷേത്രവും അമ്പലപ്പുഴ കൃഷ്ണ  
സ്വാമിക്ഷേത്രവും, ആറൻമുള പാർവ്വതീക്ഷേത്രവും, വൈ  
ക്കത്ത ശിവക്ഷേത്രവും, ആകുന്നു. കന്യാകുമാരിജനനം, ശ്രീചീ  
രൂത്തെ തേരോട്ടം, തിരുവനന്തപുരത്തു ലക്ഷ്മീപം, അമ്പലപ്പുഴ  
ഉത്സവം, ആറൻമുള വള്ളംകളി, വൈക്കത്തപ്പാമി ഇവയെപ്പറ്റി  
കേൾക്കാത്തവർ ഉണ്ടോ എന്നു സംശയമാണു്. തിരുവനന്തപുര  
ത്തിനടുത്തുള്ള തിരുവല്ലം ശ്രാദ്ധാദികൾക്കു വിശേഷിച്ചും യോ  
ഗ്യതയുള്ളതാണു്. മലവാരത്തുള്ള വീരണകാവു്, കുളത്തുപ്പുഴ,  
അയ്യങ്കാവു്, ശബരിമല ഇവ ശാസ്താക്കളുടെ പ്രതിഷ്ഠാസ്ഥലങ്ങ  
ളും പുണ്യദ്രമികളും ആകുന്നു. കൽക്കുളം താലൂക്കിൽ കുളച്ചലിന  
ടുത്തുള്ള "മണ്ടയ്ക്കാട്ടു" ഭഗവതിക്ഷേത്രം വളരെ പ്രസിദ്ധിയുള്ള  
താണു്. കുന്ദമോസത്തിലെ മണ്ടയ്ക്കാട്ടുകുടയ്ക്കു് ഇവിടെ വളരെ അ  
ളകൾ കൂടുന്നു.

ക്രിസ്ത്യാനികളുടെ പള്ളികളിൽവെച്ചു പ്രാധാന്യം കൂടിയ  
വ കോട്ടാരാനരിക്കിലുള്ള ശബരിയാർകോവിലും, കായംകുളത്തും  
നിരണത്തും ചങ്ങനാശ്ശേരിയിലും കോട്ടയത്തും പുതുപ്പള്ളിയിലും  
മലയാറ്റൂരും ഇടതപായലും ഉള്ള പള്ളികളും ആകുന്നു. ഏറ്റവും  
പുരാതനമായ നിരണത്തു സുറിയാനിപ്പള്ളി പുതുക്കി ഭംഗിയായി  
പണികഴിപ്പിച്ചിട്ടുണ്ടു്. മഹമ്മദീയരുടെ പള്ളികളിൽ പഴക്കവും  
പ്രാധാന്യവും കൂടിയതു തിരുവിതാംകോട്ടെ പള്ളിയാകുന്നു.

സുഖവാസ സ്ഥലങ്ങൾ.

മലമുകളിലുള്ള ദേവികുളം പീരുമേട്ടു് ചൊൻമുടി മുത്ത  
ക്കുഴി ഇവ വേനൽക്കാലത്തു യൂറോപ്യന്മാരുടെയും ആദ്യവാ,



ആറൻമുള, ശാസ്താംകോട്ട, വടല, കന്യാകുമാരി ഇവ നാട്ടുകാരുടേയും സുഖവാസസ്ഥലങ്ങൾ ആകുന്നു. തിരുവനന്തപുരത്തിനടുത്തുള്ള കോവളം, പട്ടണവാസികൾ വിശ്രമത്തിനായി ഉപയോഗിച്ചുവരുന്നു. വടലയും അതിന് ഉചിതമായിട്ടുള്ളതാണ്. ഗോസായികൾ ഈ സ്ഥലത്തിനെ "ജനാർദ്ദനം" എന്നു വിളിക്കുന്നു. ഇവിടത്തെ ചുരൽവേലകൾ പ്രസിദ്ധപ്പെടുവയാണ്. സകലരാലും ആദരണീയമായ കുറാലം ചെങ്കോട്ടയ്ക്കുതകിൽ ബ്രിട്ടീഷുരാജ്യത്തിൽ കിടക്കുന്നു.

മറ്റു വിശേഷസ്ഥലങ്ങൾ.

ആരുവാമൊഴി:—ഇതു തിരുനെൽവേലിയിലേക്കു കടക്കുന്ന അതിർത്തിവാതിൽ എന്നു പറയപ്പെടുന്നു. ഇവിടെ ഒരു ചവുക്കയുണ്ട്. അതിർത്തിരക്ഷയ്ക്കുണ്ടായിരുന്ന ഒരു കോട്ടയുടെ അവശിഷ്ടങ്ങളും ഉണ്ട്.

അഴകിയപാണ്ടിപ്പുരം:—തോവാളത്താലൂക്കിൽ നാഞ്ചിക്കരവന്മാരാൽ ഭരിക്കപ്പെട്ടുവന്നിരുന്ന നാഞ്ചനാടിന്റെ തലസ്ഥാനമായിരുന്നു.

കന്യാകുമാരി:—ഇത് തിരുവിതാംകൂറിലെ എന്നല്ല ഇൻഡ്യാരാജ്യത്തിലെ ഏററവും തെക്കേ അറ്റത്തെ കോടിയാകുന്നു. കോടിയുടെ അററാണ് പ്രസിദ്ധപ്പെട്ട ഭഗവതിക്ഷേത്രം. ഇവിടെ സമുദ്രത്തിൽ തീർത്ഥസ്നാനം ചെയ്യുന്നതിന് വിശേഷമാതിരിയിൽ കടവുകൾ തീർത്തിട്ടുണ്ട്.

തിരുവിതാംകോട്ട്:—കൽക്കളം താലൂക്കിലുള്ള ഈ പഴയ പട്ടണമാണ് സംസ്ഥാനത്തിന്റെ പേരിനു കാരണമായത്. ഇവിടെ മുൻപ് ഒരു രാജധാനിയുണ്ടായിരുന്നു. ഇവിടത്തെ മഹമ്മദീയപള്ളി ഒരു പുണ്യസ്ഥലമായി ഗണിക്കപ്പെട്ടിരിക്കുന്നു. ഇതിനടുത്തു് ഒരു കുരികൽസ്തംഭം കാണുന്നുണ്ട്. ഇതിൽ പണ്ടത്തെ "പുലപ്പേടി" "മണ്ണാപ്പേടി" ഇവയെ നിറുത്തിയിരിക്കുന്നുവെന്നു രേഖപ്പെടുത്തിയിരിക്കുന്നു.

നെച്ചാറുകര:—നായന്മാരുടെ വീടുകൾ അധികമുള്ള ഒരു നല്ല ചെറിയ പട്ടണം. ഇവിടത്തെ കൃഷ്ണസ്വാമിക്ഷേത്രവും വരിക്കുപ്പായും ചരിത്രപ്രസിദ്ധങ്ങളാണ്. ക്ഷേത്രത്തിലെ കൃഷ്ണസ്വാമിവിഗ്രഹം കമനീയമായിട്ടുള്ളതാകുന്നു.

ആറുണ്ടൽ:—ഇതു പണ്ട് ഒരു രാജ്ഞിയാൽ തിരുവിതാംകൂറിലേക്കു കൊടുക്കപ്പെട്ടതാണ്. നമ്മുടെ തമ്പുരാട്ടിമാരുടെ പൊ



തൃക്കുടുംബമായി ഇപ്പോൾ വിചാരിക്കപ്പെട്ടുവരുന്നുണ്ട്. അതുകൊണ്ടാണ് അറുങ്ങൽ മൂത്തത്തുറാൻ, ഇളയത്തുറാൻ എന്നു വിളിക്കപ്പെടുന്നത്. അറുങ്ങലും അതിനെ തൊട്ടുകിടക്കുന്ന പക്ഷികളും ശ്രീപാദം വകയാണ്. അറിഞ്ഞപ്പിന്നെ വടക്കുകിഴക്കുകിടക്കുന്ന കിളിമാനൂർ പക്ഷി കിളിമാനൂർ കോയിത്തമ്പുരാനാർ വിട്ടുകൊടുത്തിരിക്കുന്നു. പ്രസിദ്ധപ്പെട്ട ചിത്രമെഴുത്തു രവിവർമ്മ കോയിത്തമ്പുരാൻ ആ വംശത്തിലെ അംഗമായിരുന്നു.

അന്യതെങ്ങു: - ഇവിടെയാണ് ഉദ്ദേശം ഉദാ കൊല്ലത്തിനുമുമ്പിൽ ഇംഗ്ലീഷുകാരുടെ ആദ്യപണ്ടകശാല സ്ഥാപിച്ചത്. റാബർട്ട് അറംസ് എന്ന പ്രസിദ്ധ ചരിത്രകാരൻ ജനിച്ചതും ഇവിടെയാണ്. ഇവിടത്തെ കോട്ടയും ശവകുടീരങ്ങളും ഓർമ്മസ്ഥാപനങ്ങളും യൂറോപ്യൻസഞ്ചാരികളെ ആകർഷിക്കുന്നുണ്ട്.

വടല: - ക്ഷേത്രത്തിനും പുണ്യതീർത്ഥത്തിനുമുള്ള പ്രസിദ്ധി പൂർവ്വം, ഭൂമിശാസ്ത്രജ്ഞന്മാരുടെ അന്വേഷണങ്ങൾക്കു സഹായകമായ ഒരു സ്ഥലമാണ് ഇത്. ഇവിടെയുള്ള രണ്ടു കുന്നുകളിൽ തുരങ്കങ്ങൾ ഉണ്ടാക്കി വടക്കും തെക്കുമുള്ള തോട്ടുകളെ യോജിപ്പിച്ചിരിക്കുന്നു. ഇതിനു സമീപത്താണ് ശ്രീനാരായണ ഗുരുവിനാൽ പ്രതിഷ്ഠിക്കപ്പെട്ട ശിവഗിരിക്ഷേത്രം.

ചെങ്ങന്നൂർ: - ഇത് മലയാളബ്രാഹ്മണർ അധികമുള്ള സ്ഥലമാണ്. ഇവരിൽ പ്രധാനി വെണ്ടിപ്പുഴത്തമ്പുരാനാകുന്നു. ഇവിടത്തെ ക്ഷേത്രത്തിലെ ഉപദിവസത്തെ ഉത്സവവും തൃപ്പൂത്താറാട്ടും പ്രത്യേകം പ്രസിദ്ധിയുള്ളവയാണ്.

അമ്പലപ്പുഴ: - ഇത് കുട്ടനാട്ടിലെ പഴയ പട്ടണമാണ്. ചെമ്പകശ്ശേരിരാജാക്കന്മാരുടെ തലസ്ഥാനമായിരുന്നു. ചെമ്പകശ്ശേരിരാജാവും കായംകുളം രാജാവും തമ്മിൽ യുദ്ധമുണ്ടായ ഒരു സ്ഥലമാണ് കായംകുളത്തിനടുത്തുള്ള ഓച്ചിറ പടനിലം. എല്ലാ മിഥുനമാസത്തിലും ഒന്നും രണ്ടും തീയതികളിൽ ഈ യുദ്ധത്തിന്റെ ഓർമ്മയെ നിലനിർത്തുന്നതിനായി ഒരു പോർകളി നടത്തുന്നുണ്ട്. അപ്പോൾ വലിയ കച്ചവടമുണ്ടായിരിക്കും.

കല്ലപ്പാറ, തൃക്കുന്നപ്പുഴ: - തിരുവല്ലാത്താലൂക്കിൽ ചേർന്ന കല്ലപ്പാറയും ചുഴ്ചറുരും, കാർത്തികപ്പള്ളിയിലുൾപ്പെട്ട തൃക്കുന്നപ്പുഴയും ഇടപെള്ളിത്തമ്പുരാന്റെ വകയാണ്. രണ്ടും തെങ്ങിനു പ്രസിദ്ധപ്പെട്ടിരിക്കുന്നു.



മാധേലിക്കര:—ഇതു മുൻപു ടിപ്പുവിനെ പേടിച്ചു മലബാറിൽനിന്നു് ഓടിപ്പോന്ന രാജാക്കന്മാരുടെ അഭയസ്ഥാനമായിരുന്നു. ഇപ്പോൾ ഇവിടെ ഒരു രാജപംശം താമസമുണ്ടു്. ഇതിനടുത്തുള്ള ചെട്ടികുളങ്ങരക്ഷേത്രത്തിലെ കെട്ടുകാഴ്ച പ്രസിദ്ധിയുള്ളതാണു്.

ആയ്യാട്ടു്:—അലപ്പുഴയ്ക്കു അല്പം വടക്കുള്ള ഈ സ്ഥലത്തു് “മൺഭോ”സായ്ക്കിന്റെ ഓർമ്മയ്ക്കായി ഒരു ഭീപസ്തംഭം പണിയിച്ചിട്ടുണ്ടു്.

പുത്താർ:—മീനച്ചൽതാലൂക്കിൽ ചേൻ പുത്താർ ഒരു ഇടപ്രളയിന്റെ വകയാണു്. ഭൂമി പലവിധ കൃഷികൾക്കു വളരെ ഉപയോഗപ്പെടുന്നു. ഇവിടത്തെ ഒരു ഇളയരാജാവാണ് അറുങ്ങൽ കൊച്ചുതമ്പുരാൻ കാർത്തികതിരുനാൾ തിരുമനസ്സിലെ പള്ളിക്കെട്ടു കഴിച്ചിരിക്കുന്നതു്.

അത്രക്കറി:—ഇതു് വേമ്പനാട്ടുകായലിന്റെ വടക്കെ അറ്റത്തു് കൊച്ചിയിലതിർത്തിയിൽ കിടക്കുന്നു. കായൽവഴി കൊണ്ടു വരപ്പെടുന്ന ചരക്കുകൾക്കുള്ള വടക്കേ അതിർത്തിയിലെ ചുങ്കസ്ഥലമാണു്. മുമ്പു ഇവിടെ ഒരു ഒന്നാംക്ലാസ്സ് മജിസ്ട്രേട്ടുകോടതി ഉണ്ടായിരുന്നു. തെക്കേ അതിർത്തിയിലെ ചുങ്കസ്ഥലം അരുവാമൊഴി അകന്നു.

ആലുവാ:—ചെരിയാറ്റിന്റെ പീരത്തുള്ള ഈ സുഖവാസസ്ഥലം വേനൽക്കാലത്തു കേരളത്തിലെ നാനാഭാഗങ്ങളിൽനിന്നും ജനങ്ങളെ ആകർഷിക്കുന്നു. ഇവിടത്തെ റെയിൽപ്പാതയും സ്റ്റേഷനും തീൻതോട്ടുകൂടി നാൾക്കുനാൾ ഇതു് അഭിവൃദ്ധിയെ പ്രാപിച്ചുവരുന്നു. കുടുംബാസത്തിലെ ശിവരാത്രി ഇവിടത്തെ ഒരു പ്രധാന ഉത്സവദിവസമാണു്. അനവധി അളുകൾ അന്നു മണൽപ്പുറത്തു കൂട്ടം കച്ചവടവും പ്രബലമായി നടക്കുന്നു. ഇതിനു അല്പം മുകളിൽനിന്നു് ചെരിയാറ്റിലെ വെള്ളം കഴൽവഴി കൊച്ചി സംസ്ഥാനത്തിലെ തലസ്ഥാനമായ എറണാകുളത്തേക്കു കൊണ്ടു പോകുന്നു. ശ്രീശങ്കരാചാര്യരുടെ ജന്മഭൂമിയും പുണ്യസ്ഥലവുമായ കാലടി ഇതിന്റെ കിഴക്കുമാറി അററികിൽ കിടക്കുന്നു. ഈയിടെ അലുവാപ്പുഴയ്ക്കു വടക്കായി ക്രിസ്ത്യൻ സംഘക്കാർ ഒരു ഒന്നാംഗ്രേഡ് കാളേജു് സ്ഥാപിച്ചിട്ടുണ്ടു്. അലുവായ്ക്കു അല്പം തെക്കു് അററുകിൽ “മൂടിക്കൽ” എന്ന സ്ഥലത്തു ഒരു തീപ്പെട്ടിവ്യവസായശാല പ്രവർത്തിച്ചു തുടങ്ങിയിരിക്കുന്നു.



പറയുക:—ഇത് പറയുക രാജാക്കന്മാരുടെ തലസ്ഥാനമാ  
യിരുന്നു. പണ്ടു അതിർത്തിരക്ഷയ്ക്കു് ഒരു പട്ടാളം കിടന്നിരുന്നു. ഇ  
പ്പോൾ ഒരു ജില്ലാക്കോടതിയും ഒരു വലിയ ഇംഗ്ലീഷ് പള്ളിക്കു  
ടയുമുണ്ടു്. ജനങ്ങൾ പരിശ്രമശീലന്മാരും ഉത്സാഹികളുമാകുന്നു.

പള്ളി പാസൽ:—ഇതു് ദേവികളും താലൂക്കിന്റെ തെക്കു  
പടിഞ്ഞാറേ ഭാഗത്തു കിടക്കുന്നു. ഇവിടെ പെരിയാറിന്റെ പൊ  
ഷകനദിയായ മുതിരപ്പുഴയാറില്ലുള്ള ഒരു വലിയ വെള്ളച്ചാട്ട  
ത്തെ ആധാരമാക്കി മഹത്തരമായ വിദ്യുച്ഛക്തി വേലകൾ നട  
ത്തുന്നതിന്നു പണികൾ നടന്നുവരുന്നു. ഇവ പൂർത്തിയാക്കാൻ വട  
ക്കു, ആലുപാ മുതൽ തെക്കു തിരുവല്ലാവരെ വിദ്യുച്ഛക്തിപ്രവാഹം  
ഉണ്ടായിരിക്കുന്നതാണു്.





# വിജ്ഞാപനം.

|                                                                 | ച. | കു. |
|-----------------------------------------------------------------|----|-----|
| ഭൂമിശാസ്ത്രം 1-ാം പുസ്തകം 2-ാം ക്ലാസ്സിലേക്ക്                   | 4  | 0   |
| സി. ആർ. കൃഷ്ണപിള്ള ഡി. എ., എൽ. റി.                              |    |     |
| ടി 2-ാം പുസ്തകം 3-ാം ക്ലാസ്സിലേക്ക്                             | 4  | 0   |
| ടി 3-ാം പുസ്തകം 4-ാം ക്ലാസ്സിലേക്ക്                             | 8  | 0   |
| കോസ് ഭൂമിശാസ്ത്രം (ഏ. ഗോപാലമേനോൻ)                               | 7  | 2   |
| ടി ടി (കെ. ചിങ്ങമ്പുഴ)                                          | 6  | 0   |
| തിരുവിതാംകൂർ ചരിത്രകഥകൾ (കെ. ആർ കൃഷ്ണപിള്ള)                     | 7  | 2   |
| രാജഭരണം 1-ാം പുസ്തകം                                            | 3  | 0   |
| ടി 2-ാം പുസ്തകം                                                 | 4  | 0   |
| ടി 3-ാം പുസ്തകം                                                 | 4  | 0   |
| ഭൂലോകവിവരണം                                                     | 10 | 11  |
| ഭൂവിവരണം 1-ാം ഭാഗം ഏഷ്യ, യൂറോപ്പ്, ആഫ്രിക്കാ<br>(ഏ. ഗോപാലമേനോൻ) | 24 | 0   |
| ടി 2-ാം ഭാഗം അമേരിക്ക, ഓഷ്യാനിയ                                 | 21 | 6   |
| മുഖപാഠം (കഥനം) 3-ാം ക്ലാസ്സിലേക്ക്                              | 4  | 0   |
| ടി ടി 4-ാം ക്ലാസ്സിലേക്ക്                                       | 4  | 0   |
| കണക്കുശാസ്ത്രം 3-ാം ക്ലാസ്സ് (കെ. സുന്ദരമയ്യർ എം. എ.; എൽ. ടി.)  | 7  | 0   |
| ടി 4-ാം ക്ലാസ്സ്                                                | 8  | 0   |
| ടി 5-ാം ക്ലാസ്സ്                                                | 12 | 0   |
| ടി 6-ാം ക്ലാസ്സ്                                                | 14 | 0   |
| ടി 7-ാം ക്ലാസ്സ്                                                | 16 | 0   |

മാനേജർ, എസ്. ആർ. ബുക്കഡിപ്പോ,  
പുത്തൻചന്ത, തിരുവനന്തപുരം.