

# Wikipedia's Evolving Impact

Stuart West

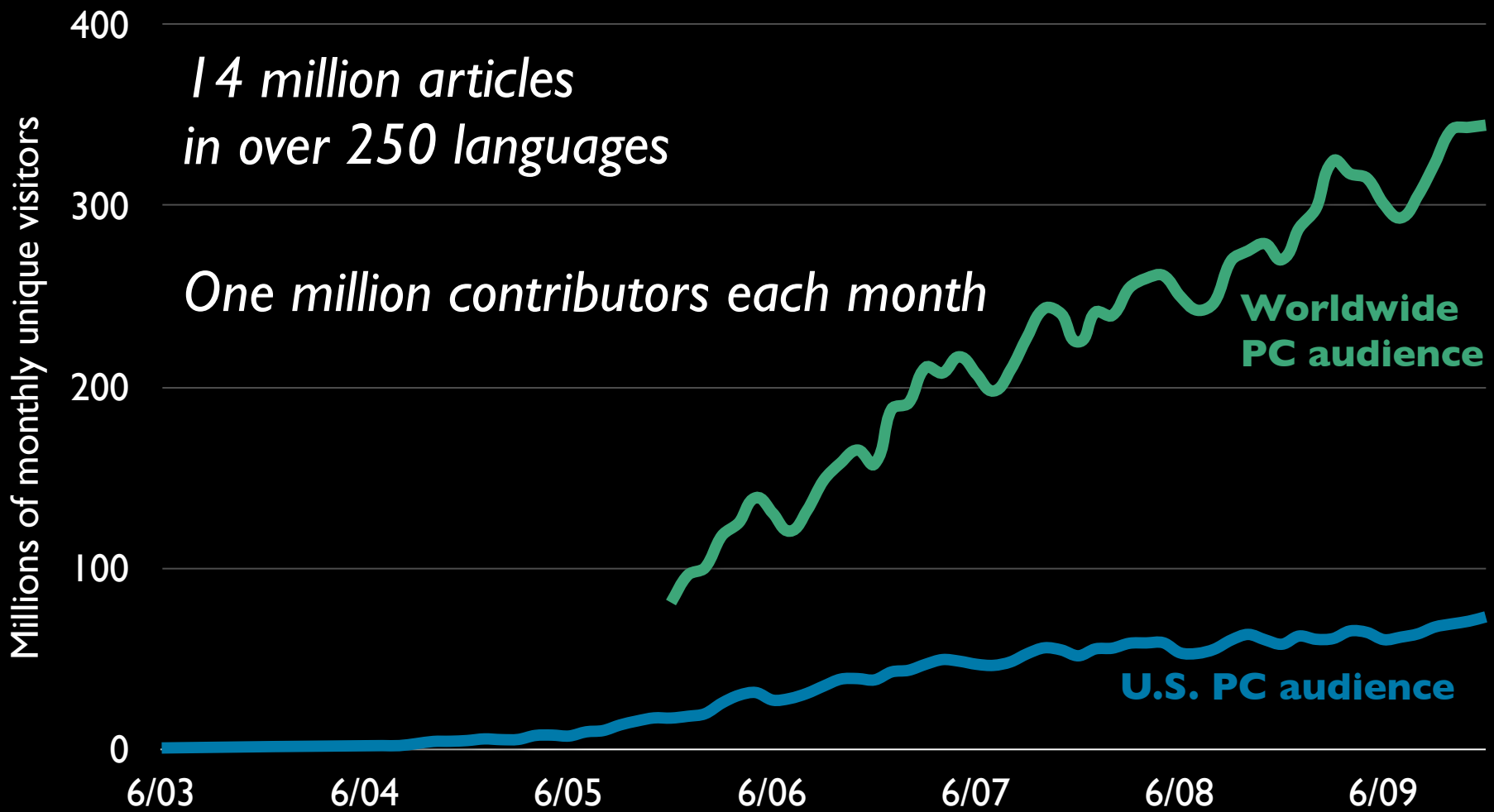
Trustee, Wikimedia Foundation

[stu@wikimedia.org](mailto:stu@wikimedia.org)

# Educational Non-Profit Vision

*“Imagine a world in which every single human being can freely share in the sum of all knowledge.”*

# Wikipedia's growth



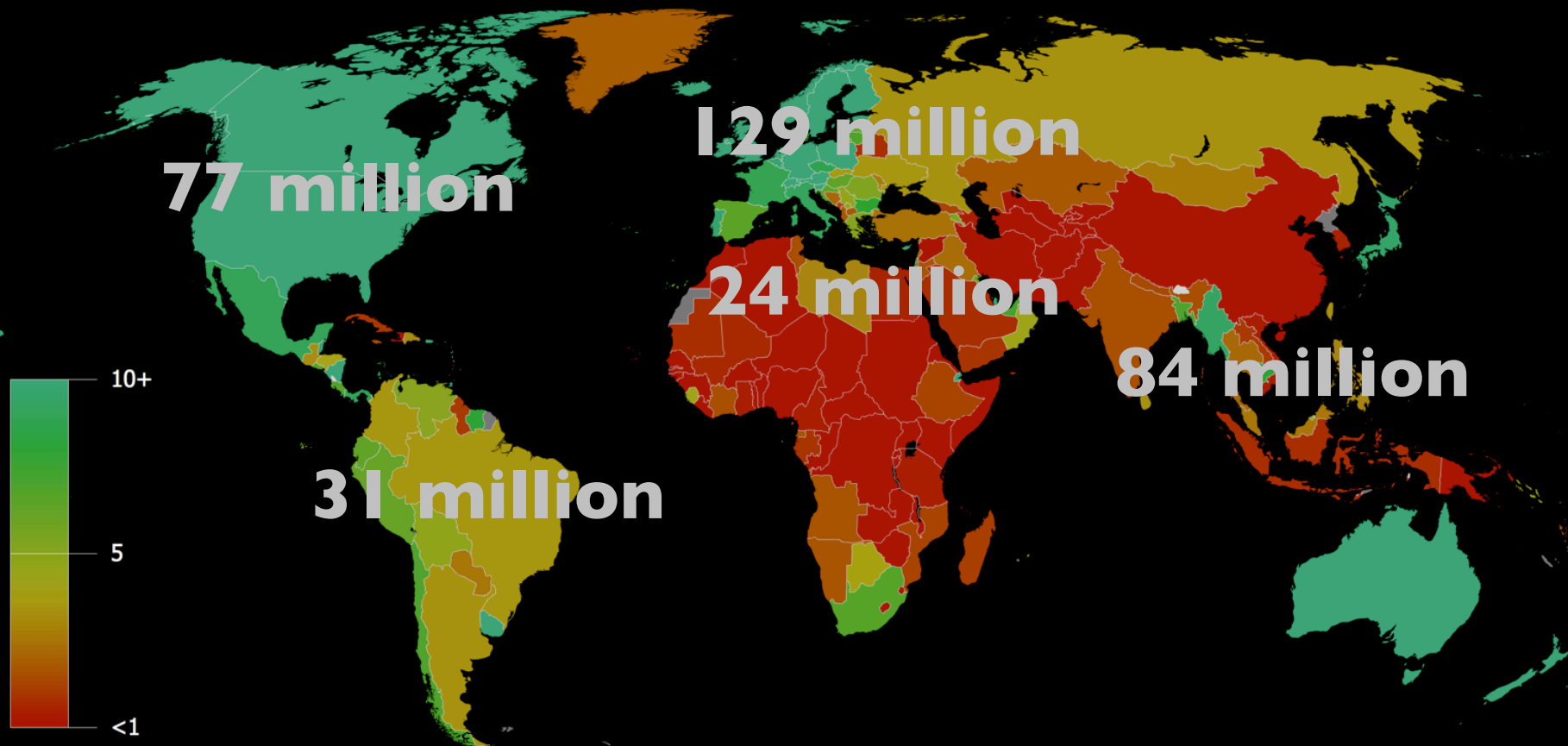
Source: comScore and Erik Zachte's analysis at <http://stats.wikimedia.org/reportcard/>

# 250+ languages

[http://stats.wikimedia.org/wikimedia/  
animations/growth/  
AnimationProjectsGrowthWp.html](http://stats.wikimedia.org/wikimedia/animations/growth/AnimationProjectsGrowthWp.html)

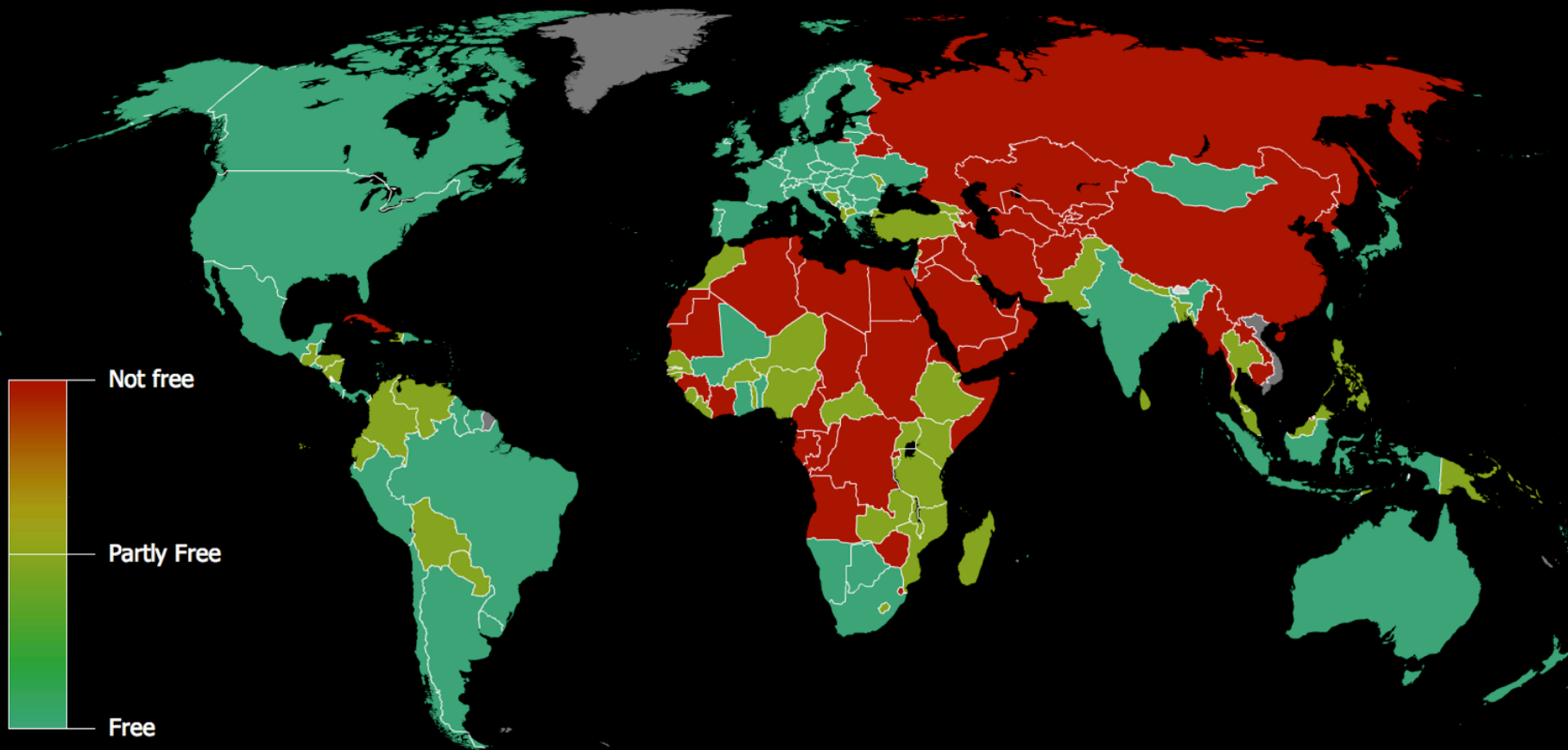
# Wikipedia Usage

Monthly page views per internet user



Source: comScore and Erik Zachte's analysis for Q3 2009

# Freedom in the World



Source: Freedom House 2010 Freedom in the World report

# Participation



*“I’m from Agnam-Goly, a Sahelian village in north-eastern Senegal with a population of 3,143.”*

*“I entered the name of my village within Wikipedia, and I noticed that the article entitled ‘Agnam-Goly’ does not exist but I can create it.”*

Author: Adama Diop

Source: [http://commons.wikimedia.org/w/index.php?title=File:Adama\\_Diop.JPG](http://commons.wikimedia.org/w/index.php?title=File:Adama_Diop.JPG), released under CC-BY-SA



Agnam-Goly - Wikipédia

http://fr.wikipedia.org/w/index.php?title=Agnam-Goly&oldid=16708532

Essayer la bêta Açal | Créer un compte ou se connecter

article | discussion | modifier | historique

## Agnam-Goly

Ceci est une **version archivée** de cette page en date du 10 mai 2007 à 12:17 et modifiée en dernier par [Agnam-goly](#) (discuter | contributions). Elle peut contenir des erreurs, des inexactitudes ou des contenus vandalisés non présents dans la [version actuelle](#).  
(diff) ← Version précédente | Voir la version courante (diff) | Version suivante → (diff)

Agnam-Goly est un village sahélien au nord-est du Sénégal situé à 630 km de Dakar. Le village est traversé par

Agnam-Goly a un Chef de village et un Conseil des Sages comme organisation sociétale de base. La population tourne autour de mille habitants environ. Les villageois vivent des cultures du waalo (sorgho,maïs,haricot,pastèques) avec la crue du fleuve Sénégal et des cultures du Diéri (mil,haricot,bissap,melons,sorgho) avec la saison des pluies. Mais l'agriculture ne porte plus bien à cause de plusieurs raisons: - une pluviométrie très faible - les terres ne sont pas bien irriguées - les terres ne sont plus fertiles - les cultures sont toujours les mêmes - les engrais sont chers pour les paysans - et du reste les criquets et autres vers nocifs aux cultures Le village vit donc principalement des fruits de l'immigration. Ces immigrés soutiennent leur famille mensuellement en leur envoyant des sommes d'argent pour la ration alimentaire nécessaire. Ils assurent l'éducation de leurs enfants,la santé de leur population car "le monde rural ne fait pas parti du Sénégal".

Agnam-Goly comprend les réalisations suivantes:

- Une école de 12 salles de classes électrifiées en partie dont 6 construites par le village sur fonds propre
- Un poste de santé équipé d'une ambulance
- Un forage
- Une mutuelle d'épargne et de crédit des femmes d'Agnam
- Un terrain de football qui habite le site du futur stade

Les habitations dont principalement des terrasses et des R+1 sont aussi des fruits de l'immigration.

Les Associations pour le développement du village sont:

- Association des Ressortissants de Agnam-Goly en France (ARAGF)
- Association des Jeunes de Agnam-Goly (AJAG)
- Association des Femmes de Agnam-Goly (AFAG)
- Association des Elèves et Etudiants Ressortissants de Agnam-Goly (AEERAG)
- Dental Goly en France

Les sites relatifs au village sont: <http://fr.groups.yahoo.com/group/agnam-goly/> <http://www.edith-lettner.net> <http://www.idealiste.org/fr/org/158086-251> --Chacun est quelque chose pour le développement de Agnam-Goly. 10 mai 2007 à 13:17 (CEST)le 11 Mai 2007 d'Après Adama Diop



Agnam-Goly – Wikipédia

http://fr.wikipedia.org/wiki/Agnam-Goly

Essayer la bêta Açal [Créer un compte](#) ou [se connecter](#)

[article](#) [discussion](#) [modifier](#) [historique](#)

## Agnam-Goly

15° 59′ 36″ N 13° 39′ 45″ W

**Agnam-Goly** est un **village sahélien** du **Sénégal** oriental<sup>1</sup> peuplé de 3 143 habitants. Le village est situé dans la **région de Matam**, à 630 kilomètres au nord-est de **Dakar**, en bordure du **fleuve Sénégal**.



Agnam-Goly, entre tradition et modernité

**Sommaire** [masquer]

- 1 Géographie
  - 1.1 Situation
  - 1.2 Climat
  - 1.3 Urbanisme et architecture
  - 1.4 Démographie
- 2 Histoire
  - 2.1 Fondation
  - 2.2 Mythe de Dooroy et Boda-ngal
  - 2.3 Religion
- 3 Administration et organisation sociale
  - 3.1 Conseil des Sages
  - 3.2 Chef du village
  - 3.3 Village saisonnier de Ndoussoudji
- 4 Culture
  - 4.1 Éducation
  - 4.2 Traditions
- 5 Économie et développement
  - 5.1 Associations
- 6 Notes et références de l'article
- 7 Voir aussi
  - 7.1 Bibliographie
  - 7.2 Liens et documents externes

Agnam-Goly	
Pays	<span><span></span></span> Sénégal
Gentilé	Golinaabé
Région	Matam
Département	Matam
Maire	
Géographie	
Longitude	13° 39′ 45″ O
Latitude	15° 59′ 36″ N
Altitude	moyenne <span> </span> : 12 m minimale <span> </span> : 10 m maximale <span> </span> : 13 m
Superficie	
Démographie	
Population sans doubles comptes	3 143 <sup>1</sup> hab. (2003)



[Rechercher](#)

**Navigation**

- [Accueil](#)
- [Portails thématiques](#)
- [Index alphabétique](#)
- [Un article au hasard](#)
- [Contacter Wikipédia](#)

**Contribuer**

- [Aide](#)
- [Communauté](#)
- [Modifications récentes](#)
- [Accueil des nouveaux arrivants](#)
- [Faire un don](#)

**Imprimer / exporter**

- [Créer un livre](#)
- [Télécharger comme PDF](#)
- [Version imprimable](#)

**Boîte à outils**

- [Pages liées](#)
- [Suivi des pages liées](#)
- [Importer un fichier](#)

http://fr.wikipedia.org/wiki/Fichier:Habitation\_10.JPG

## Histoire [modifier]

## Fondation [modifier]



Les premières habitations

Agnam-Goly est fondé par la famille des Thioye bien avant 1529. Les Thioybé commencent à habiter les **grottes** dans le **diéri**, au sud du village, à plus de douze mètres d'altitude. Ces grottes qui leur servent d'abri sont protégées par de grosses pierres, toujours visibles dans ce site historique. Ils y laissent une **mosquée** en clôture de pierres avant de regagner la partie nord du **walo** qui abrite l'actuel site du village pour les besoins de l'**agriculture** et de la **pêche**. Au début, le village ne comporte qu'un seul **foyer** autour duquel sont construites des **cases** abritant une famille chacune afin de resserrer les liens de parenté et d'encourager la **solidarité** entre voisins. Ces premières habitations, dont certaines ont survécu, se situaient au centre de l'actuel village.

Le village comprend traditionnellement six quartiers avec leurs notables : Diobé-Barrobé, Saarbé, Salsalbé, Gadiobé, Koundiobé et Sinthiou.

Au **xvi<sup>e</sup> siècle**, au moment de la conquête du Fouta par **Koli Tadjella**, Agnam-Goly – comme les autres Agnam (Aañam) – fait déjà figure de véritable ville :

« Le Booseya occidental va de Hoorefoonde à Bokijawe. C'est une rue de communautés villageoises dont certaines sont de véritables villes : les Aañam (Wuro-Moolo, **Goli**, Liidube, Coday, Wuro-Sira, Siwol, Godo, Tulel-Calle, Baarga), la grosse agglomération de Cilon, Daabia Odeej, Kobillo, Guddufe-Joobbe et Guddufe Ndueetde, Voki-Jawe<sup>4</sup>. »

## Mythe de Dooroy et Boda-ngal [modifier]

Le **mythe** de *Dooroy* et *Boda-ngal* est toujours vivant.

*Dooroy* se situe dans le walo et le *Boda-ngal* dans le diéri. Ces deux lieux mythiques sont habités par l'esprit d'un *mbaroodi Dooroy* légendaire qui migre respectivement de *Dooroy* au *Boda-ngal* avec la crue et la décrue du fleuve Sénégal. Que ce soit au *Dooroy* ou au *Boda-ngal*, le *mbaroodi Dooroy* ne peut habiter que dans un point d'eau. Le *Dooroy* comprend une petite rivière au milieu d'une forêt dense en acacia non loin de la mare de *Tain-ngu*, tandis que le *Boda-ngal* abrite la mare de *Biidal* en passant par le cimetière.

Notre « mbaroodi Dooroy » est un mâle et sans queue suite à une bataille contre le « mbaroodi maayel Barga » qu'il rendra borgne à son tour. La mare de Barga en question les opposait. Le nôtre voulait annexer cette mare suite à une longue saison sèche mais en vain. Et par l'intermédiaire du rêve, il donna l'ordre de lui creuser des puits dans la partie du Dooroy et d'y verser du lait en offrande sans oublier ses interdits :

« N'y lavez point vos nattes et vos marmites, une femme enceinte et une nouvelle mariée n'y traversent pas et surtout n'y urinez pas. »



Le site de Dooroy - Boda-ngal

La présence de mythes n'interfère pas avec l'islam qui est la religion la plus pratiquée.

## Administration et organisation sociale [modifier]

### Conseil des Sages [modifier]

Le Conseil des Sages, composé de notables des quartiers du village détient tous les pouvoirs comme celui de désigner le Chef du village, de le révoquer en cas d'incapacité notoire ou s'il s'avère incompetent à remplir ses charges de Chef, de jouer le rôle de tribunal à l'amiable en cas de litiges entre villageois.

Le Conseil des Sages réfléchit aussi sur les questions agricoles, sociales, sanitaires, éducatives, etc et sert donc d'instance suprême et gère l'organisation de base du village.

### Chef du village [modifier]

Le village a un Chef<sup>5</sup> désigné de coutume dans la famille royale des Sall par le Conseil des Sages. Le Chef du village est désigné à vie, mais en cas d'incapacité, il doit remettre son trône au Conseil des Sages car ce n'est pas un système héréditaire. La famille des Sarr organise l'investiture coutumière du Chef qui est une grande cérémonie. En cas de litige pour lui trouver un successeur, le trône est remis à cette famille jusqu'à ce que le Conseil des Sages désigne un nouveau Chef. Le Chef du village porte le titre de *Diagraph* et tout homme issu de la famille royale des Sall porte le titre de *Lawahé* (Prince).

Le Chef agit de concert avec le Conseil des Sages. Il représente le village sur les questions administratives et peut agir en son nom. Le Chef a le privilège de convoquer le Conseil des Sages qui lui doit respect. Il détient le Grand Tambour du village avec un crieur public. Le Chef a de vastes terrains cultivables et bénéficie de la main de tout villageois. Il rend le verdict du Conseil des Sages.

### Village saisonnier de Ndoussoudji [modifier]



Le puits Samba Binta

Ndoussoudji est une extension du village située dans le diéri, à 35 kilomètres d'Agnam-Goly. Environ dix familles s'y rendaient en charrettes durant la saison des pluies pour les besoins de l'agriculture et du pâturage. Actuellement, Ndoussoudji est devenu un petit village avec un grand puits (woydu Feu Samba Binta Barro - émigré qui quittait la France pour s'installer à Ndoussoudji durant ses congés) avec ses terres cultivables et son cheptel.

Les habitations sont faites de terre cuite avec des chaumes en paille, à l'exception de la mosquée qui est en ciment. Le château d'eau renforce le village en eau potable.

### Culture [modifier]



La grande mosquée



## Éducation [modifier]



École et écoliers d'Agnam-Goly.

L'**école** élémentaire d'Agnam-Goly a été fondée en 1960 avec à l'origine deux salles de classes. Aujourd'hui, elle compte douze salles en partie **électrifiées**, une petite **bibliothèque**, deux grandes cours de récréation, des toilettes et un logement pour le directeur de l'école. L'effectif total de l'école pour l'année scolaire 2006-2007 est de 593 élèves : 221 filles et 372 garçons répartis en deux classes de CI, deux classes de CP, deux classes de CE1, trois classes de CE2, deux classes de CM1 et une classe de CM2 avec un enseignant par classe. Les conditions d'études sont difficiles pour plusieurs raisons : surnombre dans les classes (trois élèves pour un banc, un seul livre), un enseignant par classe, manque de matériels didactiques, faibles ressources de l'Association des Parents d'Elèves (APE) qui a du mal à soutenir l'école, coopérative faible, etc.

Les 67 collégiens fréquentent le collège des Agnam à trois kilomètres de là, distance parcourue à la marche. Les 27 lycéens fréquentent les lycées de

**Matam** et **Thilogne**. Les 21 étudiants (chiffre de 2007) sont principalement inscrits à l'**Université Cheikh Anta Diop** (UCAD) de **Dakar** dans les facultés de lettres, sciences humaines, droit, économie, médecine, sciences et techniques. Ils sont souvent confrontés à des problèmes de logement et d'insertion dans la vie active. L'**école coranique** contribue aussi à l'**éducation** des jeunes.

Malgré des décennies au cours desquelles les étudiants et écoliers quittaient le système éducatif pour choisir l'**émigration**, le village compte aujourd'hui de nombreux écoliers grâce à la promotion de l'éducation : construction de salles de classe, alimentation de l'école en électricité, achat de matériels didactiques et pédagogiques, initiation des écoliers à l'**informatique** (session organisée sur Dakar), construction d'une maison de dix pièces pour les enseignants volontaires.

## Traditions [modifier]

De nos jours, le village est bien partagé entre la tradition et le modernisme. Cependant, les alphabétisateurs en **langue peul** sont très actifs pour la promotion de la culture par le biais d'animations culturelles (**théâtre**, journées de sensibilisation) et de cérémonies coutumières. L'Association des Élèves et Étudiants Ressortissants d'Agnam-Goly (AEERAG) projette d'aller vers les *72 culturelles d'Agnam-Goly*.

## Économie et développement [modifier]



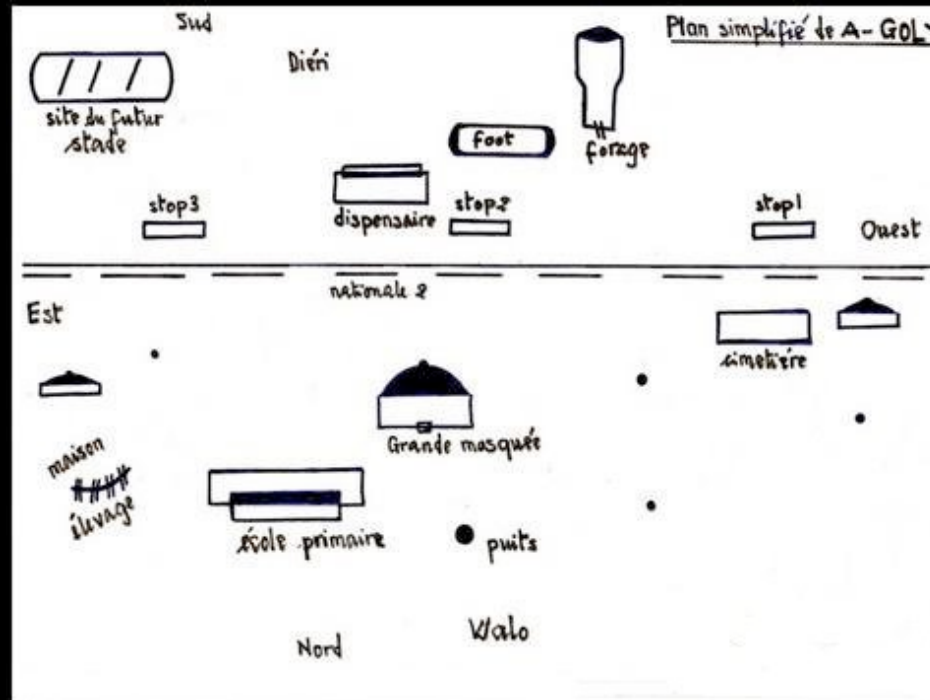
Les villageois d'Agnam-Goly vivent des **cultures** pratiquées dans le **walo** grâce à la **crue** du **fleuve Sénégal** (**sorgho**, **maïs**, **haricot**, **pastèque**) et des cultures du **diéri** (**mil**, **haricot**, **bissap**, **melon**, **sorgho**) grâce à la **saison des pluies**. Mais l'**agriculture** est en crise car la **pluviométrie** est très faible, l'**irrigation** est insuffisante, les terres s'appauvrissent, les **engrais** sont chers et des



Élèves et étudiants d'Agnam Goly.



Tenues traditionnelles.



Author: Adama Diop

Source: <http://fr.wikipedia.org/wiki/Fichier:Agnam-Goly.jpg>



*“I can proudly say that I shared the best knowledge I had about my village.”*

Author: Adama Diop

Source: [http://commons.wikimedia.org/w/index.php?title=File:Adama\\_Diop.JPG](http://commons.wikimedia.org/w/index.php?title=File:Adama_Diop.JPG), released under CC-BY-SA