

Petr Brož aka Chmee2

Představení stran

- Je vůbec třeba?
 - WikiProjekt Chráněná území (chu.wikimedia.cz)
 - Za Wikipedii vedl jednání Chmee2
 - Spolupráce navázána díky Wikikonferenci 2010
 - Díky za zprostředkování kontaktu patří jednomu PhD. studentovi
 - Ústav pro ochranu životního prostředí, PŘF UK
 - (<http://www.natur.cuni.cz/faculty/zivotni-prostredi/o-katedre>)
 - Za ústav se na spolupráci podílel Dr. Jiří Reif
 - A 30 studentů ochrany životního prostředí



Radek Adámek/CC Uveďte autora-Zachovejte licenci 3.0 Unported



Adam von Weisberg/CC Uveďte autora-Zachovejte licenci 3.0 Unported

O co nám šlo?

- Pokusit se oslovit nové potenciální editory
- Vytvořit nová kvalitní hesla
- Vyfotografovat nové lokality
- Naučit studenty pravidlům Wikipedie



PR Baba - V bukách

Koudelj/Creative Commons Uvedte autora-Zachovejte licenci 3.0 Unported

První kontakt, aneb představíme záměr

- Spolupráce vznikla díky kontaktu studenta doktorského studia
- Viděl prezentaci o WikiProjektu Chráněná území na Wikikonferenci
- Ať je o vás vidět!




NPR Jizerskohorské bučiny

RihovajCreative Commons Uved'te autora-Zachovejte licenci 3.0 Unported

Slovo dalo slovo vymysleme osnovu

- Za co dáme kredity?
- Rozhodně lokalitu:
 - Poznat
 - Vyfotit
 - Popsat
 - Prezentovat
- A něco studenty naučit!



PP Obora Hvězda

Obavy, které bylo nutné překonat

- Neměli by studenti to nejprve napsat offline?
- Zvládnou wikikód?
- Existuje dostatek zdrojů?
- Zvládnou používání referencí?
- + nabídka grantu...



První vystoupení před studenty

- Bud'te sebejistí!
- Musíte vědět, co jim chcete předat.
- Vysvětlujte
- Používejte příklady
- Příměry
- A naučte je používat reference!



PR Fabián - vzácná helmovka

Vodi27/CC Uved'te autora-Zachovejte licenci 3.0 Unported

Dbejte autorských práv!

- Vysvětlit, co je autorské právo hned na začátku
- Co je opisování a jak se mu vyhnout
- Nutnost citovat
- Mít jasná pravidla:
Opíšeš/letíš...

Pouze 1 případ pokusu o **copyvio**, žádné ukradené obrázky!



PP Starkočský lom - almandin

Co po vás vlastně chceme?

- Rešeršní text
- Používání řádkových referencí
- Pojmout heslo komplexně
- Obsáhlé
- Vlastní fotografie




NPR Ve Studeném

Iluzee/CC Uved'te autora-Zachovejte licenci 3.0 Unported

Ukázková hesla

- Připravil jsem trojici (NPR Boubínský prales, NPP Rovná a NPR Řežabinec a Řežabinecké tůně).
- Proč je to důležité?
 - Zajistí se „štábní kultura hesel“
 - Studenti mají možnost se podívat do „zdroje“
 - Mají představu o rozsahu
 - Vidí, že i samotní učitelé si úkol sami vyzkoušeli



Boubínský prales je **národní přírodní rezervace** (ev. č. 24) nedaleko **Včelné pod Boubínem** a **Horní Vltavice** v **okrese Prachatice**, která byla vyhlášena již v roce 1858. Jedná se tedy o třetí nejstarší českou přírodní rezervaci, a to o rozloze 666,41 ha. Oblast leží v **CHKO Šumava** a spravuje ji **Správa NP a CHKO Šumava**. Důvodem ochrany je **bukosmrkový** porost s vtroušeným **klenem**, nacházející se v okolí 1362 metrů vysokého vrchu **Boubín** a tvoříci jednu z nejvýznamnějších lesnických lokalit v **Evropě**.^[1]

Rezervace byla zřízena na popud lesníka **Josefa Johna** a během let se postupně rozrůstala z 47 ha na současných 685 ha. V průběhu let byla část pralesa poničena povětrnostními vlivy, narůstajícím **turismem**, kůrovcovou kalamitou i přemnoženou zvěří. Z toho důvodu byla jádrová část **pralesa** ohraničena **plotem**, který zamezuje vstupu turistů a zvěře a tím chrání mladou generaci stromků. Na území rezervace se nachází stromy staré 400 až 500 let,^[2] mezi nejznámější zástupce patří **Král smrků**, jenž byl povelan sněhovou vichřicí v roce 1970. V průběhu času se mění zastoupení výskytu jednotlivých druhů stromu v rezervaci, k roku 2011 je na ústupu četnost **smrku**.^[3] Na území rezervace se v současnosti (k roku 2011) provádí částečná těžba a jen na některých lokalitách panuje bezzásahový režim. Rezervace patří mezi nejvíce navštěvovaná místa Šumavy, vede skrz ni **naučná stezka** a několik turistických tras směřujících k **rozhledně** na vrchu Boubín.^[2]

Východně od rezervace Boubínský prales se nachází přírodní rezervace **Milešický prales**.^[4] Jihozápadně od rezervace se nachází přírodní památka **Jilmová skála** s výskytem přirozených lesních porostů.

Obsah [skrýt]

- 1 Lokalita
- 2 Historie
- 3 Přírodní poměry
 - 3.1 Flóra
 - 3.2 Fauna
- 4 Hospodaření
 - 4.1 Těžba
- 5 Turismus
 - 5.1 Přístupové cesty
 - 5.2 Naučná stezka
 - 5.3 Rozhledna
- 6 Odkazy
 - 6.1 Reference
 - 6.2 Související články


Národní přírodní rezervace Boubínský prales



Vyhlášena	1. ledna 1858
Vyhlásil	Karel II. Schwarzenberg, Josef John
Kód ÚSOP	24
Lokalita	Horní Vltavice, Včelná pod Boubínem
Nadmořská výška	874 – 1362 m n. m.
Výměra	685,8713 ha

[Seznam CHÚ v okrese Prachatice](#)

<http://www.boubinsky-prales.cz>

 [multimediální obsah na Commons](#)




Osekejte nápovědu...

- [Dlouhou nikdo nečte...](#)
- Student nemusí vědět spoustu wiki-pravidel
- Co jde, to předpřipravte z wikikodu!



Studenti píší Wikipedii...

- Získání zápočtu podmíněno:
 - Navštívením lokality (fotografie)
 - Sehnáním dostupné literatury
 - Prezentací před třídou
 - Napsáním článku do Wikipedie
 - Opravením článku dle připomínek



Musíme psát do Wikipedie?

- Wikipedie je dobrovolnický projekt > neměli bychom studenty nutit
- Možnost psaní do textového editoru a zaslání vyučujícím (nicméně jsme řekli, že tato varianta není preferována...).



PR Křížová cesta

Malamar/CC Uveďte autora-Zachovejte licenci 3.0 Unported

Prezentace

- Možnost získat od vyučujících zpětnou vazbu (později vloženou i na Wikipedii)
- Potřeba článků přečíst vyučujícím (časově náročné, zas se ale články rovnou opravil)
- 10 až 15 minut, málo přísní



PP Pitkovická stráň - Koniklec luční český

Zuzkacab/CC Uvedte autora-Zachovejte licenci 3.0 Unported



PP Pitkovická stráň - Křivatec český

Zuzkacab/CC Uvedte autora-Zachovejte licenci 3.0 Unported

Prezentace v číslech

- Každý týden ca 4-6 studentů
- Domácí příprava vyučujícího
 - Články přečíst
 - Opravit
 - Zrecenzovat
 - Doma si něco dalšího načíst...
 - Připravit otázky...



NPR Jizerskohorské bučiny

RihovajCreative Commons Uved'te autora-Zachovejte licenci 3.0 Unported

Výhody

- Hesla vysoké kvality
- Fotografie
- 30 studentů se naučilo používat a chápat Wikipedii
- „Ukázkový příklad“
- Navázání spolupráce
- **Investice do budoucna!**



Národní park Kobuk Valley (Aljaška)

16Terezka/CC Uveďte autora-Zachovejte licenci 3.0 Unported




Národní park Kobuk Valley (Aljaška)

16Terezka/CC Uveďte autora-Zachovejte licenci 3.0 Unported

Nevýhody


- Časově náročné
(oproti jiným
Ambadorským
programům, které kladou
důraz více na
samostatnost editorů)
- Nejistý výsledek, co se
týče získání editorů
(po konci semestru...)



Výsledky


- Celkem vzniklo 30 hesel
- 28 z České republiky
- 2 z ciziny

- 1 článek status DČ
- Několik dalších krůček od DČ...
- [Seznam všech hesel](#)



Závěrečné zprávy

- [Česká verze](#)
- [Anglická verze](#)
- [Názor komunity](#)



PP Kaštanka

Radek Adámek/CC Uvedte autora-Zachovejte licenci 3.0 Unported



Radek Adámek

Výsledky prezentujte

- Mailing list Outreach Wiki – Education program
- [Blog Wikimedia ČR](#)
- Článek do Práva (Chmee2, Limojoe, Vojtech.Dostal)
- [Facebook](#)
- [Wikimania](#) (?)



NPR Bohdanečský rybník - Slavík modráček
Veronika Dočekalová/CC Uveďte autora-Zachovejte licenci 3.0 Unported



NPR Bohdanečský rybník - Kolpík bílý
Veronika Dočekalová/CC Uveďte autora-Zachovejte licenci 3.0 Unported

Spolupráce poběží (pravděpodobně) i v příštím zimním semestru



Striktní přírodní rezervace Kevo - Lumík norský

Lakkahillo/CC Uvedte autora-Zachovejte licenci 3.0 Unported