

Wikipedia

Geraki
+
Knop92



Πέντε θεμέλια



Η Βικιπαίδεια είναι μια εγκυκλοπαίδεια



Η Βικιπαίδεια έχει ουδέτερη οπτική γωνία



Η Βικιπαίδεια είναι ελεύθερο περιεχόμενο



Η Βικιπαίδεια έχει κώδικα συμπεριφοράς



Η Βικιπαίδεια δεν έχει αυστηρούς κανόνες

Πολιτική

Η Wikipedia:

- δεν είναι λεξικό
- δεν είναι εκδότης πρωτότυπης σκέψης
- δεν είναι βάθρο
- δεν είναι αποθήκη ή αρχείο συνδέσμων, εικόνων ή αρχείων πολυμέσων
- δεν είναι blog, πάροχος χώρου ιστοσελίδων ή ιστότοπος κοινωνικής δικτύωσης
- δεν είναι κατάλογος
- δεν είναι οδηγός χρήσης ή εγχειρίδιο
- δεν είναι κρυστάλλινη σφαίρα
- δεν είναι αδιάκριτη συλλογή πληροφοριών
- δεν λογοκρίνεται

Πολιτική

Η Wikipedia:

- δεν είναι πείραμα δημοκρατίας
- δεν εξουσιάζεται από νόμους
- δεν είναι γραφειοκρατική
- δεν είναι πεδίο μάχης
- δεν είναι αναρχία
- δεν είναι χώρος για την ιστοσελίδα σας

Πολιτική

- Ουδετερότητα
- Επαληθευσιμότητα
- Όχι πρωτότυπη έρευνα

Πολιτική

- Ουδετερότητα
-
-


Πολιτική

-
- Επαληθευσιμότητα
-

Πολιτική

-
-
- Όχι πρωτότυπη έρευνα

Πολιτική – Πνευματικά Δικαιώματα



Creative Commons
Attribution Sharealike 3.0



GNU Free Documentation
License 1.2

MediaWiki

Το **MediaWiki** είναι λογισμικό wiki γραμμένο σε PHP, αρχικά φτιαγμένο για χρήση στην Wikipedia. Διανέμεται ως ελεύθερο λογισμικό και τώρα χρησιμοποιείται από πολλά άλλα εγχειρήματα του Wikimedia Foundation και επίσης από πολλά άλλα wiki.



50.000
ΒΙΚΙΠΑΙΔΕΙΑ
 Η ελεύθερη εγκυκλοπαίδεια

πλοήγηση

- Κύρια Σελίδα
- Κατάλογος άρθρων
- Αξιόλογα άρθρα
- Τρέχοντα γεγονότα
- Τυχαία σελίδα

αναζήτηση

Μετάβαση
 Αναζήτηση

συμμετοχή

- Πρόσφατες αλλαγές
- Αγορά
- Πύλη Κοινότητας
- Βοήθεια
- Επικοινωνία
- Δωρεές

εκτύπωση/εξαγωγή

- Δημιουργία βιβλίου
- Κατέβασμα ως PDF
- Έκδοση εκτύπωσης

εργαλειοθήκη

- Συνδέσεις προς εδώ
- Σχετικές αλλαγές
- Επιφόρτωση αρχείου
- Ειδικές σελίδες
- Σταθερός σύνδεσμος
- Παραπομπή

άλλες γλώσσες

- Acèh

Δημοκρατία του Νταγκεστάν

Από τη Βικιπαίδεια, την ελεύθερη εγκυκλοπαίδεια

Συντεταγμένες: 43°03′26″N 46°54′55″E﻿ / ﻿43.05722°N 46.91528°E﻿ / 43.05722; 46.91528

Η **Δημοκρατία του Νταγκεστάν** (Республика Дагестан) είναι **ομοσπονδιακό υποκείμενο** της **Ρωσίας**. Το όνομά του έχει περσική-τουρκική καταγωγή και σημαίνει *Χώρα των Βουνών*. Υπάγεται στο Νότιο Διαμέρισμα και συνορεύει με το **Αζερμπαϊτζάν** στα νότια και τη **Γεωργία** στα νοτιοδυτικά. Πρωτεύουσά του είναι η Μαχατσκάλα (462,412 κάτοικοι - απογρ. 2002).

Πληθυσμιακά το Νταγκεστάν είναι το πιο ανομοιογενές ομοσπονδιακό υποκείμενο της Ρωσίας. Στα εδάφη του ζει μια πανσπερμία εθνοτήτων, εκ των οποίων οι ενέα ξεπερνούν τα 80.000 μέλη: **Αββαροι** (29,4%), Δαργίνοι (16,5%), Κουμικοί (14,2%), Λεζγίνοι (13,1%), Λακ (5,4%), Ρώσοι (4,7%), Αζέροι (4,3%), Ταβασαράνοι (4,3%), Τσετσένοι (3,4%). Με εξαίρεση τους ρώσους, τα υπόλοιπα φύλα είναι ιρανικά, μογγολικά ή τουρκικά, τα οποία έχουν διατηρήσει τις ιδιαιτερότητές τους λόγω του ορεινού αναγλύφου της περιοχής και της χαμηλής αστικοποίησης (σχεδόν 60% ζει σε χωριά). Για τη συνεννόηση όλων αυτών μεταξύ τους χρησιμοποιείται κυρίως η **ρωσική**, ενώ απαντώνται τριάντα ακόμα γλώσσες.

Από το **2000** η πολιτική κατάσταση στο Νταγκεστάν είναι ασταθής - μια σειρά τρομοκρατικών ενεργειών και **επιχειρήσεων ατάκτων** εναντίον κρατικών αξιωματούχων, δείχνουν ότι υπάρχει προσπάθεια μεταφοράς στο Νταγκεστάν του πολέμου της **Τσετσενίας**.

Εθνόσημο	Ο ρωσικός χάρτης
Στοιχεία	
Διαμέρισμα:	Νότιο
Διοικητικό κέντρο:	Μαχατσκάλα
Έκταση:	50.300 χμ²
Πληθυσμός:	2.576.531 <small>(απογραφή 2002 ☞)</small>
Πυκνότητα πληθυσμού:	51,2 κάτοικοι/χμ²
Τηλεφωνικός κωδικός:	
Οικονομία:	Πετρέλαιο, ταπητουργία, κτηνοτροφία
Κυριότερες πόλεις:	Μαχατσκάλα, Ντερμπέντ, Χασαβιούρτ

ⓘ ⏵ ⏴ ⏶ ⏷		Ομοσπονδιακά υποκείμενα της Ρωσικής Ομοσπονδίας	[απόκρυψη]
ταξινόμηση ανά γεωγραφικό διαμέρισμα (χάρτης)			
Κεντρικό		Βλαντίμιρ · Βορόνεζ · Γιαροσλάβλ · Ιβάνοβο · Καλούγκα · Κοστρομά · Κουρσκ · Λίπετσκ · Μόσχα · Μόσχα (πόλη) · Μπέλγκοροντ · Μπριάνσκ · Οριόλ · Ριαζάν · Σμολένσκ · Ταμπόβ · Τβερ · Τούλα	
Βορειοδυτικό		Αγία Πετρούπολη · Αρχάνγκελσκ · Βόλονγκντα · Καλίνινγκραντ · Καρελία · Κόμι · Λένινγκραντ · Μούρμανσκ · Νενετία · Νόβγκοροντ · Πσκοβ	
Νότιο		Ανγκέα · Άστραχαν · Βολγκογκράντ · Ινγκουσετία · Καλιμίκια · Καμπαρντίνο-Μπαλκάρια · Καρασάι-Τσερκεσία · Κρασνοντάρ · Νταγκεστάν · Β.Οσετία-Αλανία · Ροστόβ · Σταυρούπολη · Τσετσενία	
Βόλγα		Κίροβ · Μαρί Ελ · Μορδοβία · Μπασκίρια · Νίζνυ Νόβγκοροντ · Ορενμπούργκ · Ουλιάνοβσκ · Ουντμουρτία · Πένζα · Περμ · Σαμάρα · Σαράτοβ · Ταταρστάν · Τσουβασία	
Ουραλικό		Γιαμαλία · Κουργκάν · Σβερντλόβσκ · Τιουμέν · Τσελιάμπινσκ · Χαντιμανσία	
Σιβηρικό		Αλτάι (Δημοκρατία) · Αλτάι (Κράι) · Ιρκούτσκ · Κεμερόβο · Κρασνονιάρσκ · Μπουρνιασία · Νοβοσιμπίρσκ · Ομσκ · Τιβά · Τομσκ · Υπερβαϊκάλη · Χακασία	
Απωανατολικό		Αμούρ · Εβραϊκή Περιφέρεια · Καμτσάτκα · Μαγκαντάν · Πριμόρσκ · Σαχά (Γιακούτια) · Σαχαλίνη · Τσουκότκα · Χαμπάροβσκ	



50.000
ΒΙΚΙΠΑΙΔΕΙΑ
Η ελεύθερη εγκυκλοπαίδεια

πλοήγηση

- Κύρια Σελίδα
- Κατάλογος άρθρων
- Αξιόλογα άρθρα
- Τρέχοντα γεγονότα
- Τυχαία σελίδα

αναζήτηση

Μετάβαση

Αναζήτηση

συμμετοχή

- Πρόσφατες αλλαγές
- Αγορά
- Πύλη Κοινότητας
- Βοήθεια
- Επικοινωνία
- Δωρεές

εργαλειοθήκη

- Συνδέσεις προς εδώ
- Σχετικές αλλαγές
- Επιφόρτωση αρχείου
- Ειδικές σελίδες

Δοκιμάστε την Beta Gerakinoula οι συζητήσεις μου οι προτιμήσεις μου λίστα παρακολ. η συνεισφορά μου αποσύνδεση

άρθρο συζήτηση **επεξεργασία** ιστορικό μετακ. παρακολ.

Επεξεργασία: Δημοκρατία του Νταγκεστάν

Από τη Βικιπαίδεια, την ελεύθερη εγκυκλοπαίδεια



Η '''Δημοκρατία του Νταγκεστάν''' (Республика Дагестан) είναι [[Διοικητική διαίρεση της Ρωσίας|ομοσπονδιακό υποκείμενο]] της [[Ρωσία|Ρωσίας]]. Το όνομά του έχει περσική-τουρκική καταγωγή και σημαίνει 'Χώρα των Βουνών'. Υπάγεται στο Νότιο Διαμέρισμα και συνορεύει με το [[Αζερμπαϊτζάν]] στα νότια και τη [[Γεωργία]] στα νοτιοδυτικά. Πρωτεύουσά του είναι η Μαχατσκαλά (462,412 κάτοικοι - απογρ. 2002).

Πληθυσμιακά το Νταγκεστάν είναι το πιο ανομοιογενές ομοσπονδιακό υποκείμενο της Ρωσίας. Στα εδάφη του ζει μια πανσπερμία εθνοτήτων, εκ των οποίων οι εννέα ξεπερνούν τα 80.000 μέλη: [[Αββαροι]] (29,4%), Δαργίνοι (16,5%), Κουμίκοι (14,2%), Λεζγίνοι (13,1%), Λακ (5,4%), Ρώσοι (4,7%), Αζέροι (4,3%), Ταβασαράνοι (4,3%), Τσετσένοι (3,4%). Με εξαίρεση τους ρώσους, τα υπόλοιπα φύλα είναι ιρανικά, μογγολικά ή τουρκικά, τα οποία έχουν διατηρήσει τις ιδιαιτερότητές τους λόγω του ορεινού αναγλύφου της περιοχής και της χαμηλής αστικοποίησης (σχεδόν 60% ζει σε χωριά). Για τη συνεννόηση όλων αυτών μεταξύ τους χρησιμοποιείται κυρίως η [[Ρωσική γλώσσα|ρωσική]], ενώ απαντώνται τριάντα ακόμα γλώσσες.

Από το [[2000]] η πολιτική κατάσταση στο Νταγκεστάν είναι ασταθής - μια σειρά τρομοκρατικών ενεργειών και [[Ανταρτοπόλεμος|επιχειρήσεων ατάκτων]] εναντίον κρατικών αξιωματούχων, δείχνουν ότι υπάρχει προσπάθεια μεταφοράς στο Νταγκεστάν του πολέμου της [[Τσετσενία|Τσετσενίας]].

```
{{Ομοσπονδιακά υποκείμενα της Ρωσίας}}
```

```
[[Κατηγορία:Ομοσπονδιακά υποκείμενα της Ρωσίας]]
```

```
[[ace:Republik Dagestan]]
```

```
[[af:Dagestan]]
```

Απαγορεύεται η αντιγραφή υλικού (π.χ. από άλλες ιστοσελίδες) χωρίς άδεια.

Αποθηκεύοντας, συμφωνείτε χωρίς δικαίωμα ανάκλησης την δημοσίευση του υλικού υπό τους όρους της [Creative Commons Attribution/Share-Alike License 3.0](#) και της [GFDL](#). Συμφωνείτε να σας αποδίδεται η πατρότητα από τρίτους χρήστες, κατ'ελάχιστο, μέσω ενός υπερσυνδέσμου ή URL προς την σελίδα στην οποία συνεισφέρετε. Δείτε τους [Όρους Χρήσης](#) για λεπτομέρειες. Σε περίπτωση ανάρτησης υλικού που παραβιάζει τα δικαιώματα [πνευματικής ιδιοκτησίας](#) οποιουδήποτε τρίτου την ευθύνη φέρει αποκλειστικά ο χρήστης που το αναρτά. Οποιοδήποτε τέτοιο υλικό γίνει ανηλεπτό μπορεί να διαγραφεί χωρίς προειδοποίηση.

Οποιοδήποτε περιεχόμενο πρέπει να είναι [επαληθεύσιμο](#) από αξιόπιστες πηγές.

Το εγχείρημα έχει [κανόνες και οδηγίες](#) για το περιεχόμενο που επιτρέπεται και τον τρόπο που γράφεται. Δείτε τα [πέντε θεμέλια](#) της Βικιπαίδειας.

[Σύνοψη επεξεργασίας](#) (Με συντομία περιγράψτε τις αλλαγές που κάνετε)

Μικρή τροποποίηση Παρακολούθηση του άρθρου

Αποθήκευση της σελίδας

Προεπισκόπηση

Εμφάνιση αλλαγών

[Ακύρωση](#) | [Βοήθεια επεξεργασίας](#) (άνοιγμα σε νέο παράθυρο)

MediaWiki

Το περιεχόμενο των σελίδων δημιουργείται με την χρήση μιας γλώσσας markup και περιορισμένης HTML.

Παραδείγματα:

'''Έντονα''' : **Έντονα**

"Πλάγια" : *Πλάγια*

[[Linux]] : σύνδεσμος προς την σελίδα με τίτλο "Linux"

[<http://www.gnu.org/> GNU Project] : Εξωτερικός σύνδεσμος


Αρχιτεκτονική συστήματος

- Περίπου 300 servers στην **Φλόριντα**, 26 στο **Άμστερνταμ**, 23 στις εγκαταστάσεις του Yahoo! στην **Κορέα**.
- Οι servers της κύριας database τρέχουν **MySQL** και αποθηκεύουν τα μεταδεδομένα των άρθρων.
 - Οι βάσεις δεδομένων διαιρούνται σε 3 ομάδες.
- Τα κείμενα αποθηκεύονται σε ξεχωριστές βάσεις που τρέχουν σε **Apache** servers, για την αποφυγή χρήσης πολύτιμου χώρου.

Αρχιτεκτονική συστήματος


- Μια cache **APC** αποθηκεύει τον κώδικα **PHP** για αυξημένες επιδόσεις.
- Οι διακομιστές **Apache** είναι πανομοιότυποι, τρέχουν το λογισμικό **MediaWiki** με την cache APC, και διαθέτουν κοινά directories με **NFS**, ώστε τα uploads κλπ. να μένουν συγχρονισμένα.
- Τα συστήματα **Squid** διατηρούν μεγάλες cache έτοιμων σελίδων ώστε να απορροφούν μεγάλο αριθμό hits κυρίως από μη συνδεδεμένους χρήστες.

Wikimedia Foundation




<http://wikimediafoundation.org>

Wikimedia Foundation



Φανταστείτε ένα κόσμο όπου κάθε ανθρώπινη ύπαρξη μπορεί ελεύθερα να μοιράζεται το σύνολο της γνώσης. Αυτή είναι η δέσμευσή μας.

Wikimedia Foundation



<http://wikimediafoundation.org>

Wikimedia Foundation



Wikipedia



Wikisource



Wiktionary



Wikiquote



Wikispecies



Wikibooks



Wikinews



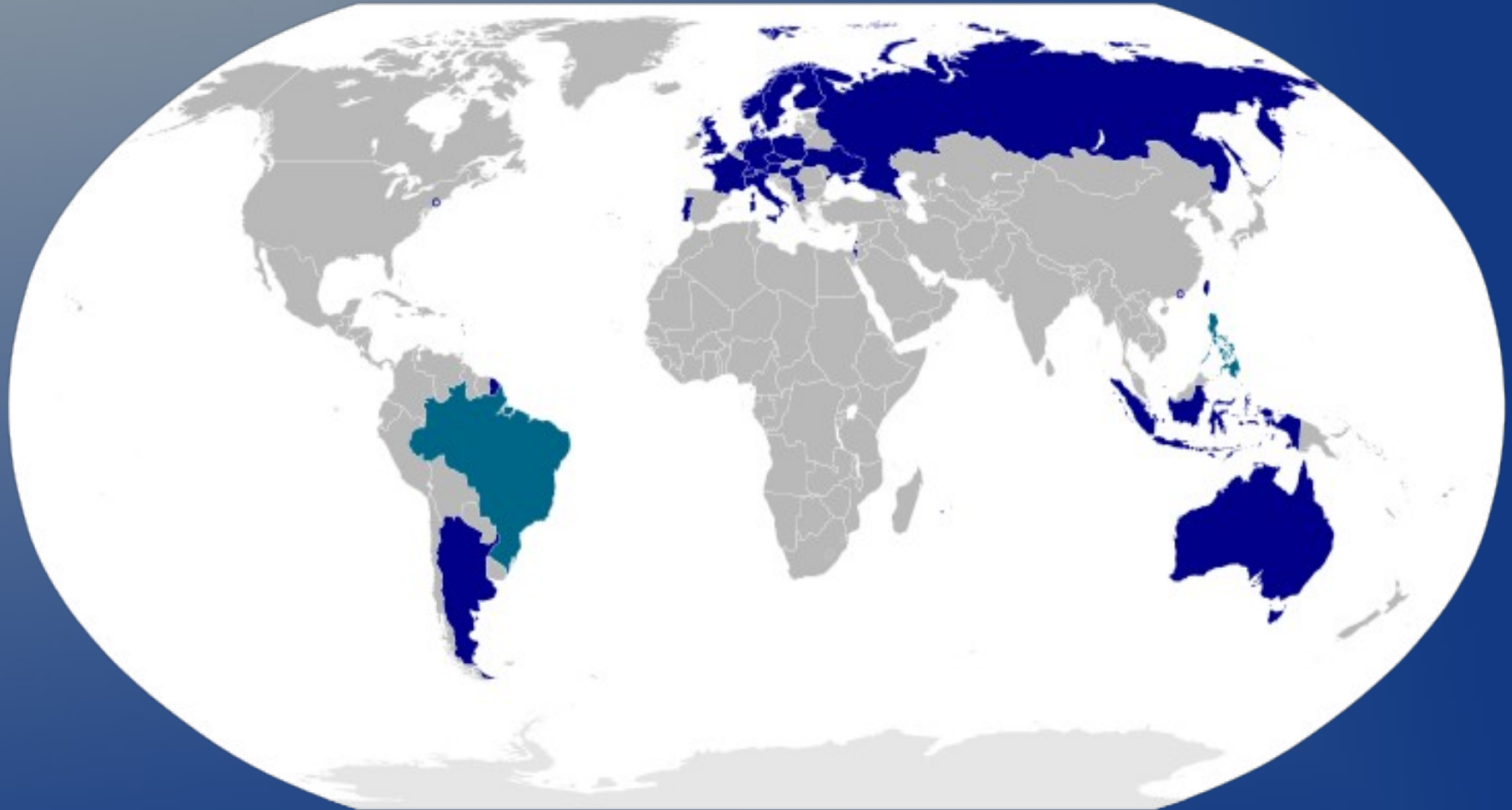
Wikiversity



Wikimedia Commons

Wikimedia Foundation

Wikimedia Chapters



el.wikipedia.org



ΒΙΚΙΠΑΙΔΕΙΑ

Η ελεύθερη εγκυκλοπαίδεια

el.wikipedia.org

> 50.000 άρθρα

> 126.000 σελίδες

> 2.000.000 επεξεργασίες

el.wikipedia.org

> 60.000 εγγεγραμμένοι χρήστες
~ 680 ενεργοί χρήστες
= 18 διαχειριστές

el.wikipedia.org

Page views Μαρτίου 2010

= 12.900.000

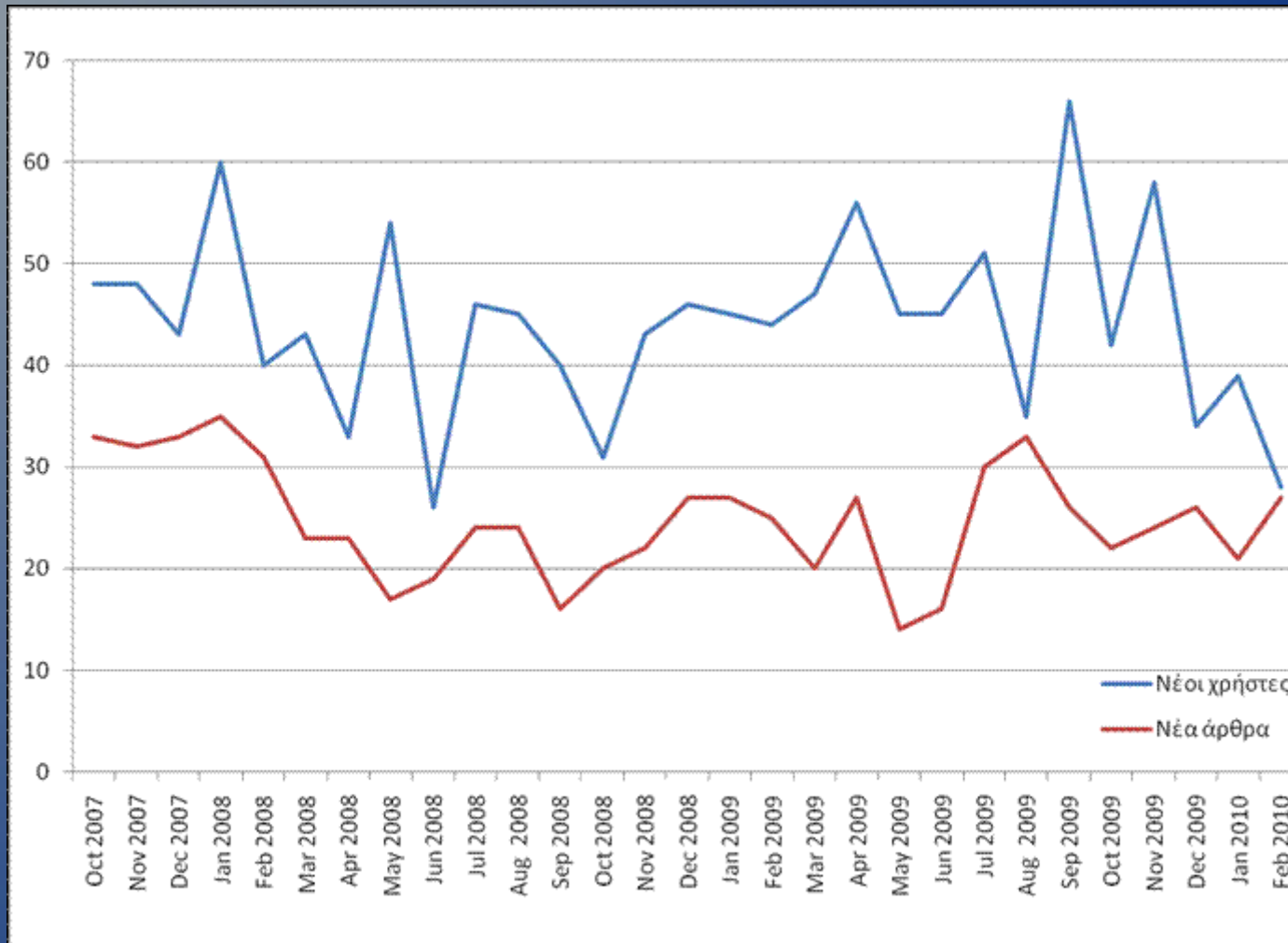
= 430.000 την ημέρα

= 18.000 την ώρα

= 299 το λεπτό

= 5 το δευτερόλεπτο

el.wikipedia.org



el.wikipedia.org



ΒΙΚΙΠΑΙΔΕΙΑ

Η ελεύθερη εγκυκλοπαίδεια

Ερωτήσεις

