

Набрана й надрукована ў 2-ой дзярж.
друж. „БДВ“. Менск, зак. № 62
Галоўліт № 3726. У ліну 8.000 экз.

ПРАДМОВА.

Гэтая кніга складалася паводле загаду Акадэмічнага Цэнтру Наркамасьветы Беларусі ў 1921 годзе, калі было яшчэ вельмі цяжка акуратна даведацца аб тым, як адбілася сусветная вайна 1914—18 г. на політычнай карце Эўропы.

З гэтай прычыны было амаль-што немагчымым размеркаваць географічны матар'ял па сучасных політычных адзінках у іх дзяржаўных межах. У зьвязку з гэтым Эўропа ў гэтай кнізе разглядаецца па прыродных географічных краінах. Абставіны не дазволілі сваечасова выдаць кнігу, а ў цяперашнія часы, калі яна, нарэшце, выдаецца, ужо зьявілася мажлівасьць перарабіць кнігу, прымаючы пад увагу апошнія даныя аб прасторы й межах сучасных эўропэйскіх дзяржаў. Аднак, політычныя межы застаюцца заўсёды больш-менш штучнымі. Агульна-эўропэйская вайна лепей за ўсё паказала, што часам політычныя адзінкі ствараюцца пад уплывам у значнай меры выпадковых здарэньняў. Дзеля гэтага наўрад ці варта было-б зьмяняць характар кнігі.

У кнізе разглядаецца як Заходняя, гэтак і Ўсходняя Эўропа. Прыняты падзел Эўропы на абшары, староны й краіны ня зусім сходзіцца з звычайным падзелам. Да Ўсходняй Эўропы далучаны Дунайскія нізіны, якія звычайна лічацца часткай Заходняй Эўропы. Сухі стэпавы клімат, чорназемная глеба на грубым пласьце лёэсу, рашучая перавага сельскай гаспадаркі над апрацоўчай прамысловасьцю, нарэшце нізкі ровень асьветы сярод насельнікаў гэтых нізін дазваляюць разглядаць іх побач з старонкамі паўднёвай стэпавай паласы Ўсходняй Эўропы. Наадварот, Фінляндыя, Лапаршчына й Карэлія, якія часцей лічацца часткамі Ўсходняй Эўропы, далучаны побач з Норвэгіяй і Швэдзіяй, як часткі Фінска-Скандынаўскага масьву, да Заходняй Эўропы. Наагул, пры далучэньні гэтай іншай краіны да таго або другога абшару, да гэтай ці

другой стараны прымаліся пад увагу па магчымасці і будова паверхні, і кліматычныя адзнакі, і склад расьліннасьці, і асаблівасьці грунтоў, люднасьці і яе гаспадарчай дзейнасьці.

Як падручнік, кніга не адпавядае праграмам сямёхгадовай школы. Аднак, прымаючы пад увагу, што школьныя праграмы ў беларускіх школах яшчэ ня могуць лічыцца аканчальна апрацаванымі, што географія Эўропы выкладалася ня толькі ў сямёхгадовых школах, але таксама і ў тэхнікумах, Акадэмічны Цэнтр лічыў пажаданым выдаць такую кнігу па географіі Эўропы, якой можна было-б карыстацца й на другой ступені навучаньня.

Пэралічэньне географічных назоваў у некаторых месцах заменена пытаннямі. Зразумела, што кожны настаўнік, паколькі будзе лічыць патрэбным, павялічыць лік такіх пытанняў і, можа, прапануе вучням адказы на гэтыя пытаньні запісваць у васобны сшытак.

З тэй прычыны, што значная частка беларускіх настаўнікаў прызвычалася да расійскіх географічных тэрмінаў, дадаецца пераклад на расійскую мову некаторых беларускіх тэрмінаў.

Даныя аб работніцкім руху ў дзяржавах Эўропы запазычаны з кнігі „Ежегодник Коминтерна. Петроград—Москва 1923. Изд. Ком. Инт“.

Агульны агляд Эўропы.

Асаблівасьці географічнага палажэньня. Зямля й вада ня роўна разьмяшчаюцца па паверхні земнай кулі. У паўночнай паўкулі сухаземных прастораў значна болей, чымся ў паўднёвай. Можна падзяліць земную кулю на дзьве паловы так, што на паверхні адной паловы зьмясьцяцца, бязмаль-што ўсе контынэнты, а другая будзе пакрыта амаль-што выключна вадой. Першую з гэтых палоў завуць контынэнтавай паўкуляй, другую акіянічнай. Пасярэдзіне контынэнтавай паўкулі, абкружаная з усіх бакоў іншымі часткамі сьвету ляжыць Эўропа. Такое палажэньне вельмі карысна для Эўропы; ад яе блізка да ўсіх іншых залюдненых частак сухазем'я, апроч Аўстраліі; у Эўропе крыжуюцца ўсе галоўныя сусьветныя гандлёвыя дарогі, яна нібы пануе над зносінамі паміж іншымі часткамі земнай кулі.

Прыглядаючыся далей да географічнага палажэньня Эўропы, убачым, што большая яе частка ляжыць у мерным кліматычным пасе. (Паводле карты азнач, між якімі градусамі географічнай шырыні і даўжыні ляжыць Эўропа*). Гэта таксама вельмі выгодна для нашае часткі сьвету.

У гарачым пасе, напрыклад, дзе-небудзь каля роўніку, чалавек без вялікай працы знаходзіць усё патрэбнае для свайго жыцьця: вопратка там не патрэбна, бо цёпла; каб пад'есьці—досыць зьняць з дрэва пару бананаў або плод какосавай пальмы. Чалавек там ня мае прычын клапаціцца аб паляпшэньні свайго дабрабыту і аб разьвіцьці сваёй культуры. У халодным пасе, наадварот, чалавек знаходзіцца пад уціскам прыроды. Недахват стравы прымушае яго бязупынна клапаціцца аб здабываньні штодзённай яды, але ніякія клопаты не дазваляюць яму выйсьці з галоднага й паўдзікага стану. Перамагчы прыроду там занадта цяжка; шукаючы стравы, чалавек ня мае часу вымысьляць лепшыя спосабы жыцьця. У мерным пасе, каб здабыць сабе страву, вопратку й мяшканьне, чалавек мусіць напругчы ўсе свае сілы, але за цяжкую творчую працу мае багатую нагароду. Прырода тут прымушае чалавека працаваць, вабіць яго творчасці й дапамагае разьвіцьцю ўсіх яго сіл. Вось чаму культура эўропэйцаў шпарка пашыралася й паглыблялася, пакуль не заняла першага месца сярод усіх культур сьвету.

*) Геогр. даўжыню ўсюды трэба вылічваць ад Грынвіцкага палудзеньніка.

Дужа выгодным зьяўляецца й палажэнне Эўропы ля берагоў Атлянтычнага акіяну. Гэты акіян лягчэй мог набыць значэнне галоўнай гандлёвай дарогі сьвету, чымся Вялікі або Індыйскі. Абодва галоўныя контынэнты (Эўропа, Азія й Афрыка з аднаго боку й Амэрыка з другога), што ляжаць між Атлянтычным і Вялікім акіянамі, аддзяляюцца ад апошняга магутнымі недаступнымі горнымі ланцугамі і павернуты ў бок першага шырокімі раўніннымі прасторамі. Большасць насельнікаў абодвух галоўных контынэнтаў лягчэй можа дабрацца да Атлянтыкі, чымся да берагоў Вялікага акіяну. Яшчэ важней тое, што Атлянтычны акіян уразаецца ў Эўропу *тысячамі мораў, затокаў і бухтаў*. Няма другой такой часткі сьвету, у якой морскія затокі гэтак пашматалі, пакараілі б берагі сухазем'я, як у Эўропе. Унутраныя моры й затокі заходзяць у самую сярэдзіну нашае часткі сьвету, так што няма ў ёй такога куточка, насельнікі якога так ці гэтак не залежалі б ад мора.

Насельнікі ўзьбярэжжаў (а да іх у Эўропе належыць многа мільёнаў людзей, бо берагі вельмі даўгія) з даўных часоў прызвычаліся плаваць на сваіх лодках, а потым і на караблэх, спачатку каля берагоў контынэнту, а пасля ад гэтых берагоў да суседніх астравоў і нават далей. Такім чынам у Эўропе стварылася цэлая грамада людзей, прызвычаеных да мораходзтва й морскага гандлю, а самая Эўропа лягчэй магла скарыстаць выгады свайго палажэння й захапіць панаванне над сусветным гандлем.

(Паводле карты пераглядзі і вывучы назовы галоўных мораў, заток, праток, астравоў і паўастравоў Эўропы).

Эўропа ўваходзіць у склад самага вялікага Старога, або Ўсходняга контынэнту (які абывае, апроч таго, Азію й Афрыку), а асобнай часткай сьвету лічыцца толькі з прычыны сваёй вялікай вагі ў гісторыі чалавека. Фактычна, гэта Вялікі паўвостраў Азіі, аддзелены ад яе горнымі ланцугамі Ўралу й Каўказу. Самы Ўрал звычайна далучаюць да Эўропы, а Каўказ, цесна злучаны з заходня-азійскімі горнымі старонамі, часцей лічаць за частку Азіі. Аднак гэтыя межы між Эўропай і Азіяй умоўныя, і абедзьве гэтыя часткі сьвету злучаюцца пераходнымі абшарамі, пераходзяць адна ў другую няпрыметна, паволі*).

Паверхня Эўропы. Красаванню нашае часткі сьвету дапамагала й будова яе паверхні. Нізіны (наогул кажучы, выгаднейшыя для гаспадаркі, чымся ўзвышшы) складаюць у Эўропе $\frac{2}{3}$ усёй паверхні, значна болей, як у іншых частках сьвету. Аднак ёсьць тут ня мала й горных ланцугоў, якія ў розных кірунках пераразаюць Эўропу й дзеляць яе на многа асобных краін.

*) Даўнейшыя географы пад Эўропай разумелі толькі заходнюю яе частку, але з таго часу, як Усходняя Эўропа пакрысе ўвайшла ў круг культурных эўрапейскіх старон, межы Эўропы адсунуліся на ўсход аж да ўсходніх схілаў Уралу. Некаторыя з сучасных вучоных падкрэсьліваюць, што й па той бок Уралу, у Заходнім Сібіры, пераважаюць адны й тыя самыя географічныя варункі, што і ўва Усходняй Эўропе. Па іх поглядах праўдзінная Азія пачынаецца толькі за ракой Янісеем.

Вялікая рознастайнасць формаў паверхні робіць Эўропу краем асабліва дастасаваным да разьвіцця культуры. Кожная з асобных краін Эўропы мае свае прыродныя асаблівасці, у кожнай з іх дзеяльнасьць чалавека йдзе сваім асобным шляхам, у кожнай чалавек мусіць выдумляць свае асаблівыя спосабы барацьбы з прыродай. Горныя ланцугі Эўропы маюць багата выгодных праходаў і не перашкаджаюць насельнікам краін, якія ляжаць абাপал гэтых ланцугоў, мяняцца сваймі таварамі, а адначасна і ўсімі набытымі ведамі, усімі палепшанымі ў сваіх абставінах жыцця спосабамі барацьбы за існаваньне. Рознастайнасць гэтых спосабаў у зьвязку з лёгкасьцю зносін паміж асобнымі краінамі, абмен ведаў паміж народамі Эўропы пашыралі сьветапогляды эўрапейцаў і такім спосабам дапамагалі разьвіццю іх культуры. Паводле асаблівасьцей будовы паверхні Эўропу можна падзяліць *на 3 абшары*:

1) *Усходняя Эўропа* зьяўляецца вялікай раўнінай, на якой пласты земнай кары ляжаць роўна, паземна, або зусім няпрыметна нахілены да кругавіду. Толькі на ўскрайках гэтую раўніну атачаюць горныя ланцугі.

(Адшукай іх на карце і вывучы іх назовы).

2) *Паўночна-Заходняя Эўропа* здаўна была горным абшарам; здаўна пласты земнай кары тутака склаліся ў зморшчы. Але гэтыя горныя зморшчы існавалі міліёны вякоў, размываліся вадой, руйнаваліся пад уплывам зьменаў тэмпературы, амаль-што зусім зраўняліся з роўнем мора, часамі апускаліся нават ніжэй гэтага роўня, заліваліся хвалямі мора й пакрываліся пластамі паземных морскіх адкладаў. Цяпер, як і ўва Ўсходняй Эўропе, тут на паверхні пераважаюць паземныя пласты, але шмат у якіх месцах Паўночна-Заходняй Эўропы земная кара патрэскалася, кавалкі зямлі між утворанымі шчылінамі павыпіраліся ўгару, падняліся над акружаючай мясцовасьцю і зноў зрабіліся гарамі—так званымі горстамі. Месцам, наадварот, кавалкі між шчылінамі апусьціліся й перавярнуліся ў катліны—так званыя грабэны.

Горставыя горы Паўночна-Заходняй Эўропы адзначаюцца звычайна адхоннымі схіламі; вярхі іх або плоскія, або акругленыя.

(Пераглядзі па карце назовы гор і нізін Пн.-З. Эўропы).

3) *Паўднёва-Заходняя Эўропа* таксама багата на горы, але тамака горы маюць зусім іншы выгляд. Схілы іх зрывістыя, вярхі вострыя, высокія, зубкаватыя. Горы гэтыя й да сьго часу маюць выразную зморшчавую будову, пласты земнай кары выгінаюцца ў іх, як аркушы паперы ў выгнутым шпытку. Горы ў Паўднёвай Эўропе ўтварыліся многа пазьней, як у Паўночна-Заходняй. З гэтай прычыны яны не паспелі яшчэ гэтак зруйнавацца, як там, дасягаюць звычайна большай вышыні, часта сьваюць пад воблак вышэй мяжы вечнага сьнегу.

Рознастайнасць іх форм залежыць ад рознастайнасці тых пластоў, з якіх складаюцца зморшчы. Мяккія гліны і маргалі лёгка змываюцца цякучай вадой, а цвёрдыя, моцныя вапнякі, пескавікі, асабліва-ж граніты й гнейсы застаюцца ў стане хрыбтоў і вострых вярхоў.

Нізнных прастораў у Паўднёвай Эўропе значна меней, чымся ў Паўночна-Заходняй. Калі і ёсьць нізіны, дык звычайна яны маюць рэчнае паходжэньне, гэта значыць, зьяўляюцца даўнейшымі морамі або вазёрамі, якія патроху засыпаліся гліястымі й пескавамі адкладамі рэк. Месцам, як і ў Паўночна-Заходняй Эўропе, тут трапляюцца плоскаўзвышшы, абкружаныя горстамі, але значна радзей, як там.

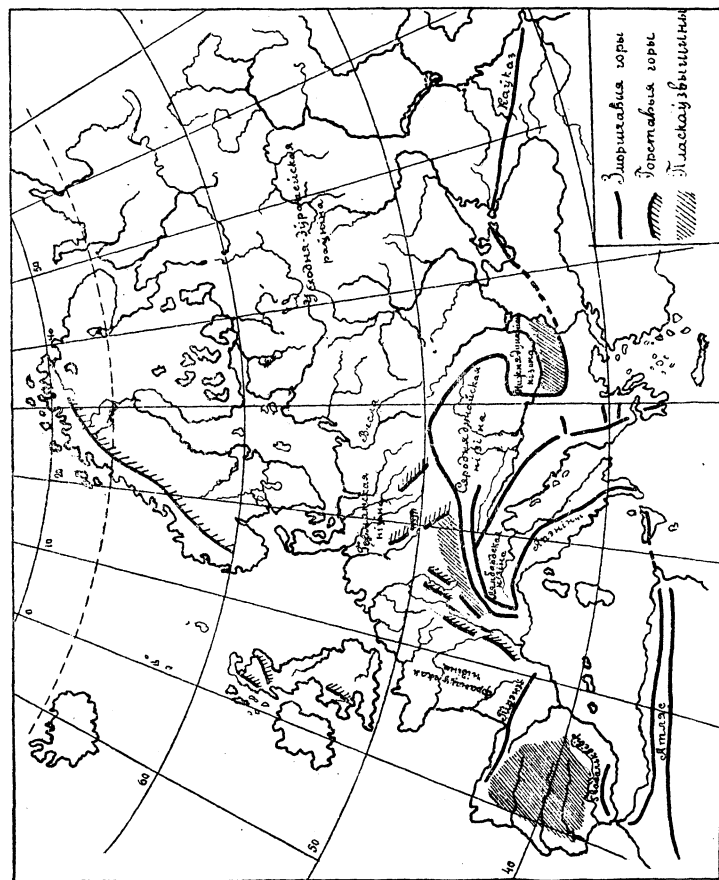


Рис. 1. — Карта гор, нізн і плоскаўзвышшаў Эўропы.

(Паводле карты № 1 пералічы горныя зморшчавыя ланцугі Паўднёвай Эўропы, назаві нізіны паміж імі і плоскаўзвышшы. Зьвярні ўвагу на кідрункі горных ланцугоў. Ці не здаюцца адны зморшчавыя ланцугі працягам другіх?).

Гораўтварэньне яшчэ й цяпер ня скончылася ў Паўднёвай Эўропе. Частая моцныя землятрасеньні сьведчаць аб нясупынай падземнай дзейнасьці. Аб гэтым-жа гаворыць існаваньне там дзейных вульканаў каля самага берагу Міжземнага мора (якіх?).


Згаслых вульканаў там яшчэ болей, але згаслыя вулканы ёсьць і ў Паўночна-Заходняй Эўропе, дзе некаторыя з іх захавалі нават сваю правільную форму стажкоў. Апроч вульканічных зьяў і землятрасеньняў у некаторых мясцовасьцях, Эўропы заўважаюцца павольныя апусканьні і ўздыманьні зямнай кары, гэтак званыя векавыя ваганьні. Так, напрыклад, берагі Ледаватага й Нарвэскага мораў што-год уздымаюцца на 1 сантыметр; паўднёвыя берагі Нямецкага мора, наадварот, марудна, зусім няпрыметна апускаюцца.

Павярхоўныя адклады. Крайвід асобных частак Эўропы ў значнай меры залежыць ад якасьці тых адкладаў, што ляжаць на самай паверхні і складаюць так зв. падгрунцэ. Гэтыя адклады, самы верхні пласт зямлі, утварыліся ў апошнюю эпоху жыцьця нашае плянэты, прыблізна ў працягу апошняга мільёна гадоў, калі Эўропа атрымала нарэшце свой сучасны выгляд. Прыблізна з мільён гадоў назад клімат Эўропы, да таго вельмі цёплы і роўны, пачаў рабіцца халаднейшым. Пачалася непагода, пачаліся маразы. Зіма патроху рабілася даўжэйшай, лета пачало карацець. Пакрысе паўночныя часткі Эўропы зрабіліся такімі-ж халоднымі, як цяпер вярхі найвышэйшых гор. Тамака пачало выпадаць столькі сьнегу, што за лета ён не паспяваў раставаць. Што-год павялічвалася тоўшча сьнегаваго насцьцілу, сьнег зьлежваўся, ператвараўся ў лёд. Як і цяпер, з вялікіх гор у нізіны спаўзаюць утвораныя з вечнага сьнегу ледавікі, гэтак і тады з узвышшаў Паўночнай Эўропы лёд пачаў ссоўвацца на поўдзень і паўднёвы ўсход, пакуль не апрануў усю паўночную палову нашае часткі сьвету. Спаўзаючы на поўдзень, гэты вялізны ледавік па дарозе абдзіраў скалы, руйнаваў іх, адломкі іх пераціраў у каменьне, жвір, пясок і глей. Усе гэтыя адломкі скал, або гэтак званы морэнавы матар'ял, умярзалі ў лёд і разам з ім перасоўваліся туды, куды спаўзаў і дзе растапляўся ледавік. Потым, калі клімат Эўропы зноў пацяплеў і ледавікі зусім растапіліся, гэтыя адломкі засталіся па ўсёй Паўночнай Эўропе ў стане гэтак званых морэнавых грудоў і ўзгоркаў.

Дзейнасьць лёду была, такім чынам, двойчая. З аднаго боку ледавік абдзіраў скалы, выкапваў у іх глыбокія яміны, з другога боку ён адкладаў морэны.

На поўначы Эўропы (напрыклад, у Фінляндыі, Скандынавіі, Шотляндзіі) грунт ляжыць тонкім пластом, часта з-пад яго выглядаюць голяыя скалы. Тут пераважвала так званая ледавіковае выворваньне; тутэйшыя скалы абшарпаны й абрапаны лёдам.

З паўдня й паўднёвага ўсходу гэтую частку Эўропы ахапляе пас...



жыць грубы пласт пяскоў і глін, перамешаных з каменнем. Там ледавік пераважна адкладаў морэны. Да гэтага пасу належыць, між іншым, Беларусь і ўсе краі, якія ляжаць навокала Беларусі.

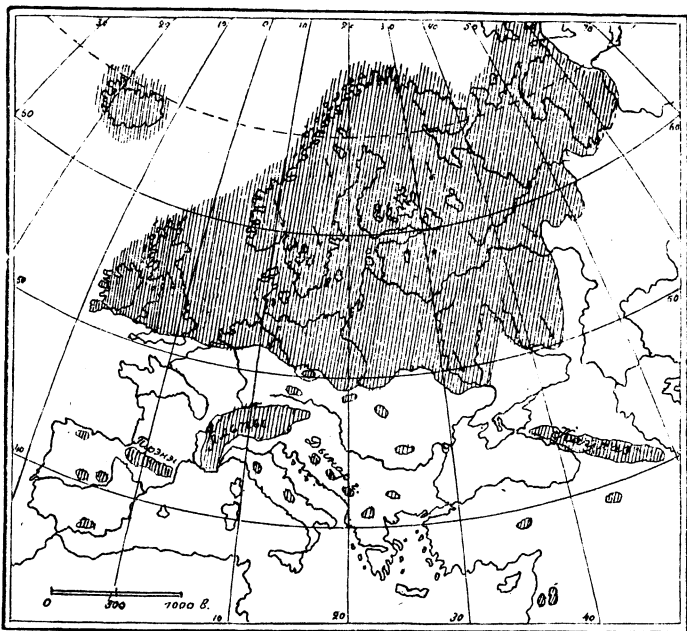


Рис. 2.—Карта размяшчэння даўніх ледавікоў у Эўропе. Стрэлкі паказаны кірунку, па якіх соваўся ледавік.

(На карце прасачы мяжу, да якой дасягалі даўнія ледавікі, што спаўзалі з паўночна-эўрапейскіх узвышшаў).

На поўдзень ад стараны даўнейшага зьледзянення, асабліва ў Паўднёва-Усходняй Эўропе замест морэн, а месцам паверх іх ляжаць пласты лёсу, складзеныя з дробных глістых частчак. Лёс утварыўся ўжо па сканчэнні ледавіковага часу. Можна думаць, што ўтварыўся ён з найдрабнейшых частак глею, выдзьмуханных ветрам з морэнавых адкладаў і перанесеных у стане пылу на поўдзень і паўднёвы ўсход. У Паўднёвай Эўропе мала нанесеных грунтаў. Няма там ні морэн, ні лёсу. Грунты тамка стварыліся з мясцовых скал праз шматвяковае іх выпятрэнне.

Клімат. Сучасны клімат Эўропы мерны і вільгатны. Нават тыя часткі Эўропы, што ляжаць на поўнач ад падканцавога кола, адзначаюцца мерным кліматам, а мора каля іх берагоў месцамі нават ніколі не замярзае. Параўнаўча з іншымі часткамі зямлі, якія ляжаць на адной і тэй самай географічнай шырыні, Эўропа зьяўляецца занадта цёплай, нібы перагрэтай.

На шырыні падканцавога кола ў Грэнлянды ляжаць тоўстыя пласты вечнага лёду, а ў Скандынавіі растуць харошыя лясы. На шырыні 60° пн. у Эўропе ў Бэргене сярэдняя тэмпература году +7°, а ў Азіі ў м. Алекмінску —7,6°. У Азіі і ў Амэрыцы на шырыні 50° пн. пануюць тундры, ральніцтва немагчыма, і сярэдняя тэмпература году на Сахаліне й на Лябрадоры ніжэй за 0°, а ў Эўропе на тэй самай шырыні на Рэне сярэдняя тэмпература году каля +10°, добра растуць пшаніца, пладоўныя дрэвы, а месцамі і вінаграднік*).

Галоўнай прычынай гэтай перагрэтасці Эўропы зьяўляецца магутны морскі вадаток Гольфштрэм, што цячэ па Атлянтычным акіяне ад берагоў раўніковай Амэрыкі ў кірунку да берагоў Заходняй Эўропы і прыносіць у эўрапейскія моры цёплую раўніковую ваду.

Дзякуючы Гольфштрэму, Барэнцава мора каля самых паўночных берагоў Эўропы ніколі не замярзае, таго часу як на Белым моры, да якога не дасягае Гольфштрэм, лёд паўгода перашкаджае параходнаму руху. Асабліва лёгка прасачыць уплывы Гольфштрэму ўзімку, бо ўзімку сухазем'е моцна ахалоджваецца, а мора, дзякуючы Гольфштрэму, і ўзімку мае бязмаль такую самую тэмпературу вады, як і ўлетку. З гэтай прычыны ўзімку Эўропа зьяўляецца асабліва моцна перагрэтай параўнаўча з Паўночнай Азіяй і Паўночнай Амэрыкай, а розніца паміж зімой і летам у Эўропе меней, як ува ўсіх іншых частках сьвету, што ляжаць на тэй самай шырыні.

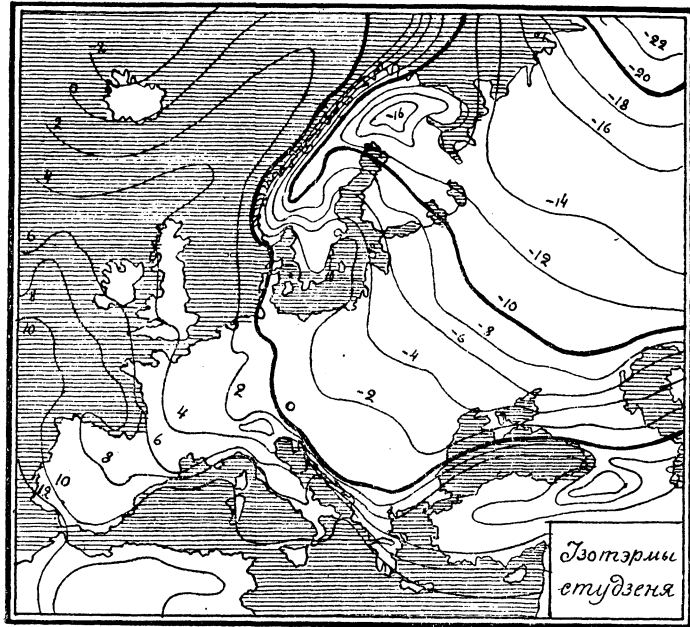
Роўнасць і вільгатнасць эўрапейскага клімату ў значнай меры залежыць ад перавагі ў Эўропе заходніх вятроў. Эўропа ляжыць на ўсходнім беразе Атлянтычнага акіяну, значыць заходнія вятры прыносяць у Эўропу надморскае паветра. Улетку, як ведама, вада награвецца ня гэтак моцна, як сухазем'е, дзеля таго ўлетку заходнія вятры прыносяць нам з мора прахалоду, зьмяняюць сьпякоту. Узімку вада ня так хутка ахалоджваецца, як сухазем'е, робіцца цяплейшай за яго; ўзімку заходнія вятры прыносяць у Эўропу цяплыню, зьмяняюць вострасць маразоў.

Часта з заходу на Эўропу надыходзяць так званыя цыклёны, якія таксама прыносяць ўзімку сьнег і адлігу, а ўлетку — прахалоду й дождж. Паветра ў цыклёнах імкнецца з усіх бакоў да асяродку, а з асяродку ўздымаецца ўгару і ахалоджваецца, прычым вадзяная пара згушчаецца ў хмары і выпадае ў стане сьнегу або дажджу. Цыклёны захапляюць вальзічныя кругі ў некалькі тысяч вёрст у папярочніку і на Заходнюю Эўропу насоўваюцца адзін за адным, так што кожны кавалак яе блізка заўсёды знаходзіцца ў межах якой-небудзь часткі цыклёну.

Зразумела, што уплывы Гольфштрэму і заходніх вятроў мацней адчуваюцца ў Заходняй Эўропе, чымся на ўсходзе. Асабліва перагрэтымі зьяўляюцца тыя часткі Эўропы, што ляжаць каля самага мора; на ўсход

*) Градусы тэмпературы паўсюды па Цэльсію.

сярэдня тэмпература году змяншаецца, і па той бок Уралу зьяўляецца ўжо ніжэйшай за сярэдняю тэмпературу ўсіх мясцовасьцяў, лежачых на тэй самай шырыні.



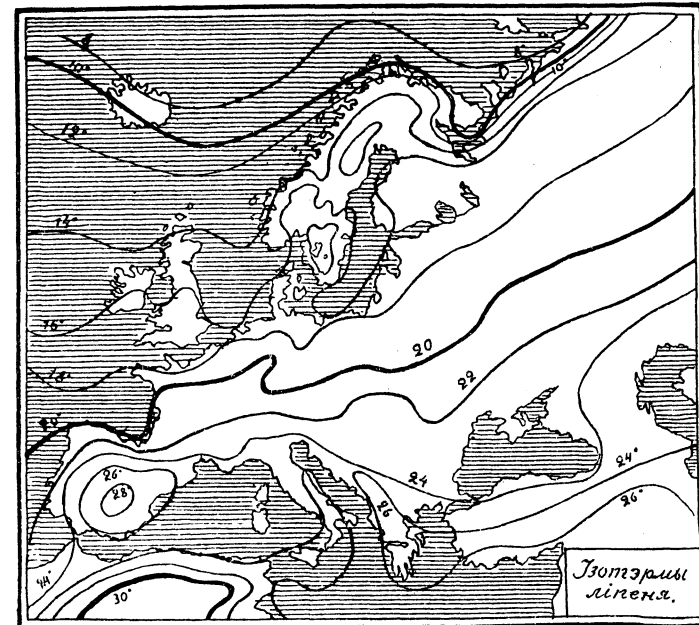
Рыс. 3.

Каб выразней выявіць асаблівасьці клімату розных станаў на картах, мясцовасьці з адналькавай сярэдняй тэмпературай (гадавой або мясячнай) злучаюцца гэтак званымі роўнацёплымі лініямі (ізотэрмамі). У Эўропе гадавыя роўнацёплыя лініі цягнуцца з паўночнага захаду на паўднёвы ўсход. Самыя цёплыя часткі Эўропы ляжаць на паўднёвым захадзе, самыя халодныя—на паўночным усходзе. Асабліва вялікая розьніца між захадам і ўсходам узімку (чаму?). Роўнацёплыя лініі самага халоднага месяца (студзеня) цягнуцца ў Эўропе яшчэ пад большым кутом да роўналежнікаў з паўночна-паўночнага захаду на паўднёва-паўднёвы ўсход. (Дзе ў Эўропе зіма найцяплейшая і дзе найболей сьцюдзёная?) Улетку наадварот—роўнацёплыя лініі (напрыклад, самага цёплага месяца ліпеня) цягнуцца з паўднёвага захаду на паўночны ўсход, бо ўлетку ўсходняя Эўропа награвяецца мацней за Заходнюю і адзначаецца большай цёпласцю. (Чаму? У якой частцы Эўропы найцяплейшае лета? У якой самае халоднае?) Розьніца паміж тэмпературай лета і зімы павялічваецца з захаду на ўсход*).

* На шырыні 56° пн. Эдынбург (на захадзе) мае тэмпературу самага цёплага месяца +14,6°, а самага халоднага +30°; (розьніца=11,6°) Казань (на

Ападкаў у Эўропе паўсюды выпадае досыць многа, але на захадзе болей, чымся на ўсходзе. Больш за ўсё ападкаў выпадае на заходніх схілах гор, бо там (усё роўна, як у асяродку цыклёнаў) вільгатнае паветра ўздываецца ўгару, раптам ахалоджваецца і выпускае з сябе вільгаць у стане ападкаў.

З гэтай прычыны і сьнегавая мяжа на заходніх схілах гор ляжыць, звычайна, ніжэй, як на ўсходніх, бо на вярхох гор сьнегу таксама выпадае болей за ўсё на заходніх схілах.



Рыс. 4.

У Паўночнай і ў Сярэдняй Эўропе ападкі выпадаюць ува ўсе поры году—улетку трохі болей, чым узімку. На паўднёвым захадзе наадварот—колькасьць летніх дажджоў змяншаецца, колькасьць зімовых ападкаў павялічваецца. Па берагах Міжземнага мора, у гэтак званай падзваротнікавай Эўропе, улетку зусім ня бывае дажджу, а ўзімку дажджы выпадаюць часта, амаль штодзённа, але толькі ў стане ўлеваў. Раптам набягуць хмары, выпадзе вялікі дождж, а праз гадзіну зноў неба робіцца ясным, і сонца хутка асушае зямлю.

ўсходзе) адпаведна мае +19,6° і—13,8° (розьніца=33,4°). На шырыні 46° Ліон у Заходняй Эўропе мае ў ліпені +21,2°, у студзені +2,4°, значыць, розьніцу 18,8°, а Астрахань на ўсходзе адпаведна +25,5° і—7,2°, а розьніцу 32,7°.

Паводле кліматычных асаблівасцей Эўропу можна падзяліць на тры самыя абшары, як і паводле будовы яе паверхні: 1) Усходня-Эўропэйская раўніна адзначаецца контынэнтавым, сухім кліматам; ўзімку тамка сьцюдзёна, скрозь ляжыць сьнег; лета-ж параўнаўча гарачае. 2) Заходня-Эўропэйскі абшар мае морскі, вільгатны клімат; заўсёды там хмарна, лета параўнаўча прахалоднае, зіма мяккая, так што сталага сьнегавага насцьці няма; замест сьнегу часта і ўзімку льюцца дажджы, сьнег некалькі разоў сходзіць у працягу зімы або ляжыць толькі белымі плямамі сярод вялікіх прастораў голага грунту. 3) Паўднёва-Эўропэйскі абшар адзначаецца цёплым падзвартнікавым кліматам, вечна ясным небам, дажджыстай цёплай зімой і сухім гарачым летам.

Рэкі й вазёры. У залежнасьці ад будовы паверхні і ад клімату знаходзяцца галоўныя асаблівасьці рэк. Зразумела, што ў Эўропе лёгка адрозніць тры тыпы рэк: Заходня-Эўропэйскі, Усходня-Эўропэйскі і Паўднёва-Эўропэйскі, бо і паверхня, і клімат у кожным з трох галоўных абшараў нашае часткі сьвету—заходнім, усходнім і паўднёвым—маюць свае асаблівасьці.

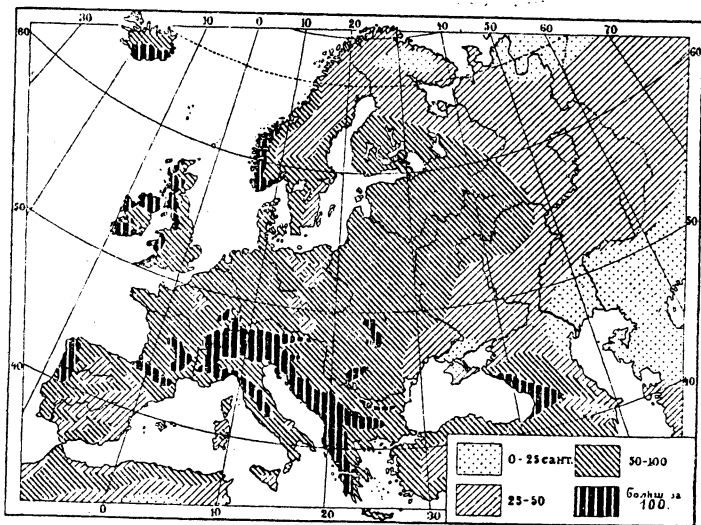


Рис. 5. Карта разьмяшчэньня ападкаў у Эўропе. (Лічбы азначаюць гадовую колькасьць ападкаў у сантымэтрах).

Рэкі ўсходня-эўропэйскіх раўнін, дзе няма значных узвышшаў, маюць невялікі нахіл дна, цякуць паволі, ціхамірна. Вадападзелы паміж суседнімі вадазборамі тутакі ня высокія, так што праз іх у старыя часы лёгка было перацягнуць чаўны з адной ракі ў другую, а потым лёгка было пра-

капаць каналы. Дзякуючы сьцюдзёнай зіме, усходня-эўропэйскія рэкі, напр., Волга, Дняпро, надоўга замярзаюць.

Уясну, калі раптам растае насыпаны ўзімку грубы пласт сьнегу, гэтыя рэкі шырока разьліваюцца, часта на некалькі вёрст ушыркі. Затое ўлетку, з прычыны сьпякоты і сухменяў, яны мялеюць, драбнейшыя з іх часамі зусім усыхаюць і нават найвялікшыя рэкі робяцца такімі мелкімі, што па іх ледзьве могуць плаваць параходы.

(Вывучы па карце, якія рэкі працякаюць па Ўсходняй Эўропе).

У Заходняй Эўропе рэкі, напр., Рэн, Рона, звычайна пачынаюцца ў горах, адзначаюцца, з гэтай прычыны, шпарчэйшым бегам, а дзякуючы мяккаму вільгатнаму клімату маюць заўсёды багата вады. Адліжная зіма перашкаджае іх замярзанню на працяглы тэрмін, некаторыя з іх замярзаюць толькі каля берагоў ды й то ня кожны год. Адсутнасьць сьнегавага насцьці выклікае адсутнасьць веснавых разводзьдзяў. Калі там і бываюць паводкі, дык пераважна ўлетку ў той час, як растаюць сьнягі на вялізных горах, напр., Альпах, у вышывінах гэтых рэк. Летнія абмяленьні тамка адбываюцца вельмі рэдка, бо лета прахалоднае, хмарнае. Па шмат якіх рэках параходы могуць плаваць скрозь цэлы год.

(Пераглядзі па карце адзначаныя там рэкі Заходняй Эўропы).

У Паўднёвай Эўропе рэкі бягуць паміж высокіх гор, часамі прарываюцца праз іх, утвараючы парагі і вадаспады. Улетку, калі там бываюць сухмені, гэтыя рэкі, звычайна, перасыхаюць, а ўзімку пасля дажджоў моцна разьліваюцца. За выняткам некалькіх буйнейшых рэк, якія жывяцца горнымі ледавікамі і бягуць па нізінах, рэкі Паўднёвай Эўропы зусім ня прыгодны для руху судзінаў.

(Пераглядзі па карце галоўныя рэкі паўднёвых паўвостраваў Эўропы).

Асаблівасьці рэк і выгляд рэчных далін залежаць ад грунтоў, па якіх яны працякаюць. Там, дзе на паверхню выходзяць цвёрдыя скалы, рэкі не пасьпелі прамыць сабе запраўдных далін, часта там яны ўтвараюць парагі і вадасьцёкі; наадварот—там, дзе на паверхні ляжаць мяккія пласты, рэкі пракапалі сабе шырокія выразныя даліны і цякуць павольна.

Выгляд рэчных далін залежыць і ад пахаджэньня рэк. На поўначы Эўропы, дзе калісь існаваў вялікі ледавік, рэкі маюць *вазэрнае* пахаджэньне. Вышчарбленыя ледавіком яміны, а таксама й катліны між морэнавымі грудамі па сканчэньні ледавіковага часу пакрысе напуўняліся вадой і давалі сток у тэя яміны, якія ляжалі ніжэй. Тэя, з свайго боку, хутка перапуўняліся і давалі сток далей, пакуль сток апошняй яміны не дасягаў да мора. Так усе прасторы даўнага зьледзяненьня пакрыліся сеткай вазэр і стокаў між імі. З часам некаторыя вазёры павысыхалі або перавярнуліся ў балоты, але ад іх засталіся пашырэньні ў рэчных далінах. Такім спосабам рэкі Паўночнай Эўропы маюць даліны то вузкія, дзе даўней былі вазэрныя стокі, то шырокія, дзе даўней існавалі самыя вазёры.

Там, дзе на паверхні ляжыць лёс рэкі маюць *раўнаколавое*

пахаджэньне .Лёэс лёгка размываецца і выносіцца вадой. Кожны вялікі дождж можа размыць маленькую баразэнку на полі ў равок, які з часам ператвараецца ў значны раўчак, па дне якога бяжыць іншы раз невялікі ручай. Што-год шырэе ды паглыбляецца раўчак і нарэшце можа перавярнуцца ў даліну запраўднай ракі. Так з раўчакоў утварыліся, бязмаль усе рэкі Паўднёва-Усходняй Эўропы, дзе лёэс ляжыць асабліва грубым пластом.

Найвялікшыя стокавыя вазёры сустракаюцца ў Паўночнай Эўропе, дзе калісь існаваў даўны ледавік. Асабліва многа іх на Фінска-Скандынаўскім паўвостраве, дзе ледавік трымаўся долей за ўсё. Там вазёры стварыліся з ямінаў, выкапанных лёдам у тых скалах, па якіх ён соваўся. Усе яны выцягнуліся з паўночнага захаду на паўднёвы ўсход у тым кірунку, у якім спаўзаў ледавік. Вазёры гэтыя разьліваюцца, маюць сотні вузкіх і даўгіх затокаў і займаюць вялікія прасторы. Голыя або пакрытыя лесам скалы паўсюды там чаргуюцца з вазёрамі і складаюць разам з імі вельмі прыгожы краявід.

Часта трапляюцца вазёры і там, дзе ледавік пераважна адкладаў морэны, а не абдзіраў скалы: у Паўночнай Маскоўшчыне, каля паўднёвых берагоў Балтыцкага мора, на Беларусі і г. д. Але тут вазёры ня маюць правільнай формы, заўсёды выцягнутай у вадным і тым самым кірунку.

Тут вазёрамі зрабіліся катліны, што ўтварыліся паміж морэнавых грудоў і ўзгоркаў, а ня яміны, выдраныя лёдам у скалах. На межах краю згладжаных і абдрапаных скал і краю перавагі морэнавых адкладаў утварыліся самыя вялікія вазёры Эўропы: Ладаскае і Онескае. Паўночныя часткі гэтых вазёр стварыліся праз вышчарбленьне ямін у скалах, а на паўднёвай іх мяжы адкладаліся вялізныя масы морэн.

Вазёры ледавіковага пахаджэньня сустракаюцца і ў горных мясцовасьцях, асабліва ў Альпах, бо ў ледавіковы пэрыод і іх лёд апранаў аж да самай падставы.

Зусім іншае пахаджэньне маюць вазёры крайняга паўднёвага ўсходу Эўропы. Гэта рэшткі вялікага мора, якое аддзяляла калісь Эўропу ад Азіі і злучала з Чорным морам Каспійскае й Аральскае вазёры. Усе тамтэйшыя вазёры маюць салоную ваду, бо ня маюць стоку, а аддаюць ваду толькі праз параваньне. Між тым соль, якую прыносяць прытокі вазёр, кожны год павялічваецца ў колькасьці, што-год асаджаецца на дне вазёр і нарастае грубым пластом.

Расьліннасьць і грунты. Дзякуючы вільгатнаму клімату, Эўропа адзначаецца перавагай мокралюбных расьлінных згуртаваньняў: балот, лясоў, лугоў. Балот асабліва многа на крайняй поўначы, у так званай тундры. Клімат там халодны: лета кароткае, зіма даўгая, сьцюдзёная. Улетку грунты ледзьве пасьпяваюць адтаваць на самай паверхні, а на глыбіні 1-1½ арш. знаходзіцца грунт вечна мёрзлы. Дрэвы ня могуць расьці ў той старане, бо вечна мёрзлы грунт перашкаджае ўзрастаньню дрэўных карэньняў. (Адгэтуль паходзіць і слова тундра—пазыранску

„тундра“ значыць „бязьлесная зямля“). Хіба дзе-ні-дзе спаткаеш крывую карлу-бярозку або паўзучую падканцавосную вярбіну.

Сваім знадворным выглядам тундра нагадвае нашыя імшары. Неаглядныя прасторы пакрыты там толькі тарфяным мохам, у якім хаваюцца журавіны ды расіца. Па сушэйшых месцах расьце яшчэ бруснічнік, розныя краскі й травы, а там, дзе на паверхню выступаюць голыя скалы, трапляюцца галоўным чынам сівыя лішаі, напрыклад, так званыя аленяў мох, які дадае тундры ўлетку шэры, нудны, аднастайны колер. Узімку тундра на многа месяцаў апранаецца скрозь грубым насьцілам сьнягоў.

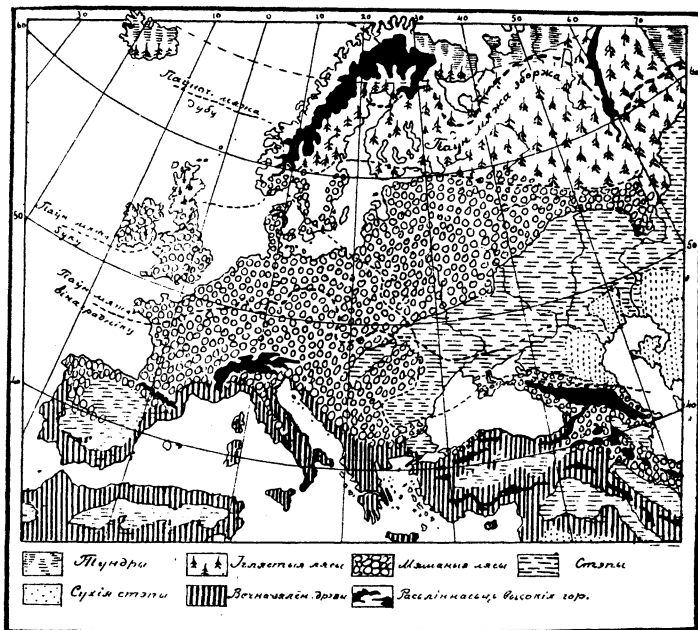


На поўдзень ад тундры цягнецца значна шырэйшы пас ігластых лясоў. На захадзе (на Фінска-Скандынаўскім паўвостраве) гэтыя лясы складаюцца толькі з хвой ды елак, сярод якіх часамі туляцца бярозкі. На ўсход ад Онескага возера да гэтых дрэў патроху далучаюцца сібірскія гатункі ігластых дрэў: сібірская мадрына, сібірская ельніца, сібірская кядровая хвоя. Гэта—так званая тайга, лес, досыць рэдкі, складзены з дрэў, пакрытых лішаймі, ня вельмі высокіх, хаця ўжо і старых. Па вадападзелях сярод ігластых лясоў раскіданы вялізныя прасторы імшараў, нібы тундравыя астравочкі сярод тайговага мора. Каля Фінскае затокі, Нявы й Вышняй Волгі да ігластых дрэў далучаюцца патроху шырокаліставыя дрэвы: дубы, клёны, ліпы, вязы. Тайга пераходзіць у пас мяшаных лясоў, да якога належыць між іншым і Беларусь. Чым далей на поўдзень і захад, тым цяплейшы клімат, а з гэтай прычыны тым часьцей і часьцей сустракаюцца ліставыя дрэвы ў пасе мяшаных лясоў. Ужо на Беларусі можа расьці граб, які ня можа вытрымаць зімовых халадоў Маскоўшчыны, а на захадзе Эўропы, дзе зіма яшчэ цяплейшая, могуць расьці яшчэ далікатнейшыя дрэвы, напрыклад, бук, якога няма ўва ўсходняй Эўропе, у тым ліку й на Беларусі. На крайнім захадзе да буку далучаюцца ядобны каштан, грэцкі арэх і некаторыя вечназялёныя дрэвы. Сярод мяшаных лясоў часам яшчэ сустракаюцца імшары, але часьцей з лясамі там чаргуюцца травяныя балоты, дзе пануюць ня мох, а асака, чарот, касачы, бабок і іншыя балотныя расьліны. Вельмі многа такіх балот на Палесьсі. Мяшаных лясоў засталася значна меней, як ігластых. У пасе мяшаных лясоў раней асталяваліся людзі, раней пачалі займацца ральніцтвам і павсякалі значна большыя прасторы, як на поўначы. Асабліва зьмяніўся выгляд расьліннасьці ў Заходняй Эўропе. Лясы там замяніліся нівамі, садамі ды паркамі, а калі дзе-колечы і захаваліся лясы, дык пераважна штучныя, насаджаныя чалавекам.

Грунты лясных краёў зьмяшчаюць мала спажыўных для расьлін частак перагною. У лесе заўсёды ў грунтох шмат вады, якая раскладае перагною і выпаласквае яго з грунту. Дзеля гэтага перагною там ёсьць толькі ў малой колькасьці, галоўным чынам, у самым верхнім пласьце, у якім замацоўваюцца карэньчыкі траў. Гэты пласт завецца дзярном і мае

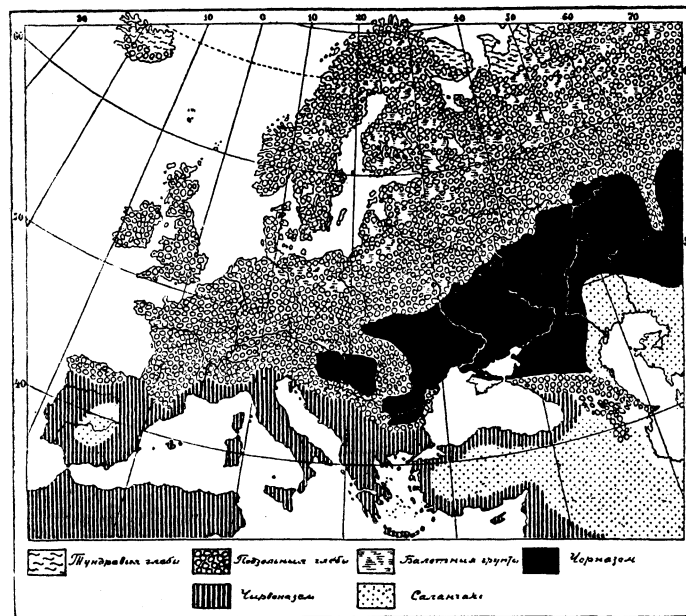
цёмны колер. Пад ім звычайна ляжыць чысты шэры пясок, які дастаў назоў падзолу, бо колерам нагадвае попел, залу. Падзольныя глебы звычайна ня вельмі ўрадлівыя й патрабуюць добрага гною.

Ува Ёсходняй Эўропе па паўднёвай мяжы мяшаных лясоў цягнуцца няшырокай істужкай паласа, так званая, лесастэпу. Паласа гэтая цягнуцца ад Сярэдняга Днястра на паўночны ўсход да Самарскай Лукі на Волзе. Там сустракаюцца толькі гаі пераважна дубовых дрэў, раскіданыя сярод шырокіх прастораў стэпу. Яшчэ далей на паўднёвы ўсход знікаюць апошнія гаі, і да самых берагоў Чорнага ды Азоўскага мора застаецца запраўдны кавыльны стэп. Лета там гарачае, а зіма халодная, клімат сухі, контынэнтавы. Расьліны добра адчуваюць сябе там толькі ўвясну, пасля таго, як растане сьнег і зробіць зямлю больш-менш вільгатнай. Увясну стэп пакрываецца многалічнымі пярэстымі краскамі: туліпанамі, нарцысамі, лялямі, касачамі. Большасць гэтых красак мае пад зямлёй цыбуліну, бульбіну або яшчэ якое падземнае сьцябло, а дзякуючы гэтаму расьліна можа перацярапець халодную зіму, хутка зазелее ўвясну, адкрасуе, прынясе плады і пасьпее да летняй сьпекі скончыць сваё штогодняе жыцьцё. У пачатку лета пярэстыя краскі выцскаюцца кавылём і іншымі шэра-зялёнымі травамі, а ў сярэдзіне лета



Рыс. 6.—Карта расьліннасьці Эўропы.

толькі палын яшчэ застаецца дзе-ні-дзе сярод згалелых прастораў. Стэп тады набывае жаўтаваты колер, грунт трэскаецца, кожны парыв ветру ўздымае клубы пылу. Увосень адрываюцца ад карэньня клубкі кусточкаў „перакаці-поля“ і коцяцца па зямлі пад парывамі ветру. Аднак часамі пасля дажджоў і ўвосені стэпавыя травы яшчэ раз зазеленеюць, каб з пачаткам зімовых маразоў схвацца пад сьнегавай коўдрай. Сухі клімат і шкодныя для расьлін солі, якімі багата на невялікай глыбіні стэпавая глеба, перашкаджаюць узрастаньню там лясоў. Хіба па рэчных далінах ды па равах, дзе вада пасьпела выпаласкаць соль з грунтоў, сустранеш які гаек ці зарасьнік.



Рыс. 7.—Карта глебаў Эўропы.

Пад стэпавай расьліннасьцю на лёсе ўтварылася найлепшая чорназемная глеба. Дзякуючы сухому клімату, перагной, які ўтвараецца з стэпавых прухнучых траў, не вымываецца з глебы; і чорназем лесастэпавай і стэпавай паласы зьмяшчае яго вельмі многа. З гэтае прычыны чалавек хутка пасьпеў узараць амаль-што ўвесь той край. Цяпер там амаль-што няма кавалкаў нечапананага стэпу.

Чорназемны кавыльны стэп пакрывае паўднёвы пас Усходняй Эўропы і абедзьве Дунайскія нізіны, а каля Касьпія і месцам на Паўночным Чорным моры яго замяняе палынавы стэп, у якім ужо ня можа расьці ані кавыль, ані цыбулінныя краскі. Замест іх застаюцца толькі палын, чарнобелыя і



гэтак званыя саялкі, што могуць жывіцца салонай вадой. Глебы ў палынавым стэпе ўжо не чорназемныя, а так званыя бурныя, з малым процантам перагною, або насыякнутыя сольлю саланчакі.

Паўднёвая Эўропа, дзе маразоў ня бывае, але летнія сухмені яшчэ мацнейшыя, як у стэпе, адзначаецца перавагай вечназялёных дрэў. Лісьце гэтых дрэў мае тоўстую скурачку, якая засланяе мякіш ліста ад параваньня.

Увясну, пасля зімовых дажджоў, дрэвы й кусты, гэтак званай, Міжземнаморскай Эўропы красуюць кветкамі рознага колеру, зелянеюць прыгожымі бліскучымі лістамі і маюць асабліва прыемны харошы выгляд. Улетку лісты пакрываюцца пылам і маюць няпрыгожае шараватае адценьне.

Калісь расьлі там вялікія вечназялёныя лясы, але з даўных часоў людзі павысякалі іх, і яны замяніліся хмызьнякмі—гэтак званымі макісамі, у склад якіх уваходзяць олеандры, мірты, ляўры, магноліі, сунічныя дрэвы й г. д. Вялікія дрэвы сустракаюцца тутакі толькі пад аховай чалавека, як напалову культурныя расьліны. Сюды належаць з ігластых: купрэс, міжземнаморская хвоя, з ліставых—корачны й каменны дубы, а асабліва тыпова для краю карыснае алейнае дрэва, з плодоў якога выціскаюць гэтак званы прованскі алей.

Глеба Паўднёвай Эўропы, гэтак званы чырвоназем, зьмяшчае многа вапны і падмешкай жалеза афарбована ў чырвоны колер.

Урадлівасьць гэтае глебы меншая за ўрадлівасьць чорназему, але дзякуючы цёпламу клімату, пры штучным абвадненьні там бываюць ураджаі нават яшчэ лепшыя.

Жывёлы. Жывёлы, асабліва зьвяры й птушкі, якія маюць заўсёды роўную тэмпературу крыві, меней залежаць ад клімату, чымся расьліны. Некаторыя з жывёл, што на волі жывуць у напаленых сонцам гарачых пустынях, лёгка могуць вытрымаць вельмі сьцюдзёныя зімы, напрыклад, у зоолягічных садах Ленінграду або Масквы. З другога боку, зьвяры й птушкі лягчэй могуць перасяляцца з месца на месца, бо маюць здольнасьць самастойна перасоўвацца—бегачь або лётаць. Тымчасам, як расьліны, што растуць абাপал вялікіх горных ланцугоў, звычайна належаць да розных відаў і гатункаў, жывёлы меней залежаць ад такіх прыродных перашкод, бо могуць пераходзіць праз самыя высокія горы, праз пустыні, а часамі праз рэкі і нават морскія пратокі. Аднак жывёлы залежаць ад колькасці спажывы. Болей за ўсё спажывы яны знаходзяць у раўніковых лясах, і з гэтай прычыны там іх асабліва многа. У тундры, наадварот, расьліннасьць скудная, спажывы мала, а дзеля таго і жывёл там меней. Можна сказаць, што разьмяшчэньне жывёл залежыць ад разьмяшчэньня расьлін, бо расьліны зьяўляюцца іх галоўнай спажывай. Некаторыя жывёлы дапасаваліся да жыцця выключна ў якім-небудзь адным расьлінным згуртаваньні—у лесе, у стэпе, у тундры або ў пустыні. Праўда, часта тундравыя жывёлы су-

стракаюцца і ў лесе, а часамі ў стэпе і наадварот, але значная частка жывёл можа лічыцца тыповай для адпаведнага пазу расьлінных згуртаваньняў.

Па берагах Ледаватага мора жыве вельмі многа ўсякіх птушак. Там яны жывяцца рыбай, якую ў дастатку знаходзяць у моры, і па скалаватых астравочках гнязьдзяцца вялікімі статкамі, утвараючы гэтак званыя „птушыныя гарады“ або „базары“. Чайкі, бакланы, гагі, пух якіх лічыцца асабліва каштоўным, рыбаловы і іншыя птушкі, як мурашкі ў мурашніку, перапаўняюць гэтыя „базары“, і калі стрэл паляўнічага ўзгоніць іх з вострава ў паветра, яны сваім мноствам, як хмары, засланяюць сонца.

Рыбай Ледаватага мора жывяцца й морскія зьвяры: нэрпы, маржакі, кіты, бялугі і іншыя рыбазьверавыя жывёлы, далей—белыя мядзьведзі і шэрагі іншых. Белыя мядзьведзі часам заходзяць і ў *тундру*, але там пераважаюць свае асаблівыя гатункі жывёл, дастасаваныя да жыцця ў гэтай, таксама халоднай і сьнежнай, старонцы. Большасць тундравых жывёл мае прынамсі ўзімку белую шэрсць або белае пер'е, няпрыметнае на белым тле сьнягоў. Такое адзеньне дапамагае ім хавацца ад ворагаў. Улетку звычайна белая вопратка жывёл замяняецца на шэрую або рудую. Болей за ўсё ў тундры лемінгаў, або падканцавосных мышэй, і пардваў, або белых курапатак. Ёх ловяць і імі жывяцца пясцы, або блакітныя лісы, і сьнежныя совы. Улетку над балотамі тундры лётаюць цэлымі хмарамі і слупамі камары, мошкі і іншыя казюлькі, і прынаджаюць у тундру прылятаючых з выраю жураўлёў, гусей, качак і г. д. Дамовых жывёл у тундры яшчэ вельмі мала. Халодны клімат і недахват корму прымушае чалавека здавальняцца гадоўляй самых нягрэблівых жывёл: паўночных аленяў і сак.

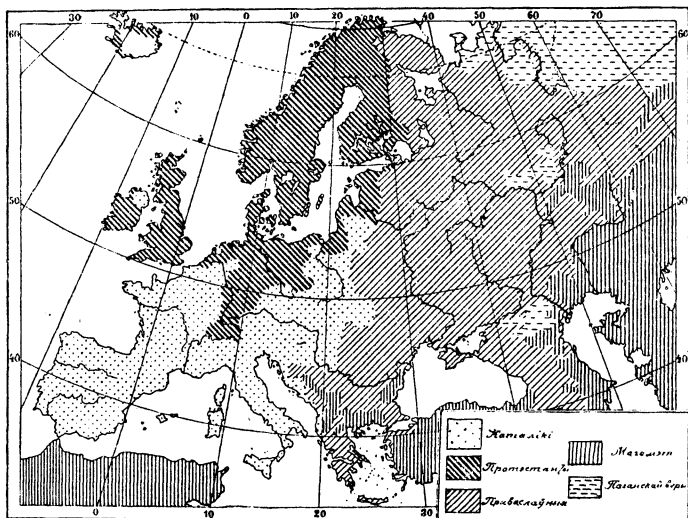
У ігластых лясах, у тайзе дрэўнымі пучкамі жывяцца глушцы, цяркукі і рабкі, хваёвым і яловым насеньнем кормяцца вавёркі, якія асабліва любяць насеньне сібірскай кядровай хвоі (кедру), так званыя „кядровыя арэшкі“. Ваўкі, мядзьведзі й лісы, якія жывяцца гэтымі дробнымі жывёламі, зьяўляюцца агульна-эўрапейскімі мясажэрамі, але ў тайзе іх захавалася асабліва многа, бо здабычы там хапае, а ворагаў—людзей—меней, чымся ў старонках, лежачых далёка на поўдзень.

Болей тыповымі тайговымі мясажэрамі лічацца куніцы, гарнастаі, расамахі й рысі, але й з іх толькі расамаха не сустракаецца ў мяшаных лясах, напрыклад, у нас на Баларусі.

З буйных капытнікаў у тайзе жывуць ласі, якія зноў ня вельмі рэдка спатыкаюцца і ў нашым краі.

У мяшаных лясах даўней вадзілася вельмі многа зьвяроў, але цяпер іх тутакі засталася мала, бо чалавек тут з даўных часоў пачаў паляваць іх і ўсюды пасьпеў іх зьнішчыць. Даўней, напрыклад, паўсюды ў мяшаных лясах жыў вялікі бык—зубар, але здаўна чалавек паляваў гэтага буйнога зьвера дзеля яго смачнага мяса. Пакрысе зубры зьявіліся амаль-

Люднасць Эўропы складаецца з некалькіх народаў, кожны з якіх мае свае спосабы барацьбы з прыродай, свае звычкі й норавы, сваю асобную мову, а часта й сваё аблічча, якім адрозняецца ад іншых народаў. Паводле аблічча эўропэйцаў дзеляць перш за ўсё на 2 расы або адмены: белую і жоўтую. Да першай належыць значна большая частка насельнікаў Эўропы, да другой—вельмі малая, галоўным чынам рэшткі первястковых насельнікаў Усходняй Эўропы. Грунтуючыся на асаблівасцях мовы, эўропэйцаў *белай расы* дзеляць на дзве групы: арыяцаў або інда-эўропэйцаў і сэмітаў, да якіх належаць у Эўропе толькі жыды. З свайго боку арыяцаў дзеляць на славян, гэрманцаў, романцаў, грэкаў, альбанцаў, баскаў, кельтаў, літоўцаў і цыганоў. Болей за ўсіх у Эўропе *славян, гэрманцаў і романцаў*. Першыя жывуць пераважна ўва Усходняй Эўропе, другія—галоўным чынам у Паўночна-Заходняй, трэція—у Паўднёва-Заходняй. (Подлуг карты народаў Эўропы (Рыс. 8) пералічы, якія народы належаць да славян, гэрманцаў і романцаў і адшукай, дзе жывуць іншыя народы белай расы). Між славянамі, гэрманцамі й романцамі можна знайсці розніцу ня толькі ў мове, але і ў абліччы. Славяне звычайна сярэдняга росту, адзначаюцца шырокім і кароткім, амаль-што круглым чэрапам і шырокім тварам. Гэрманцы маюць вузкі даўгі чэрап, даўгі твар, адрозняюцца высокім ростам, сьветлым колерам скуры, валасоў і вачэй.



Рыс. 9.—Карта рэлігіі Эўропы.

Романцы таксама маюць пераважна вузкі й даўгі чэрап, але росту яны ніжэйшага, валасы іх звычайна чорныя, скура цямнейшая, вочы карыя. Да *жоўтай расы* далучаюць 3 групы народаў, жывучых у Эўропе: 1) ураль-

скую або фінскую, 2) алтайскую або татарскую і 3) мангольскую. (Пера-лічы паводле карты народы Эўропы, якія належаць да кожнай групы жоўтай расы; адзнач, дзе жыве кожны з іх). *).

Усяго ў Эўропе жыве болей за 450 мільёнаў людзей, а прасторы Эўропа мае каля 10 мільёнаў квадратных кілёметраў**) (=8.700 тысяч кв. км. прыпадае 45 чалавек—значна болей, чымся ў іншых частках сьвету (у Азіі 21, у Афрыцы толькі 4). Зразумела, што ў розных частках Эўропы гушчыня залюднення розная ў залежнасьці ад клімату, паверхні й грунтоў. Там, дзе клімат халаднейшы або занадта сухі і дзе грунты горшыя, там гушчыня меншая, бо тамака кожны квадратны кілёметр можа пражывіць меней людзей.

У тундры гушчыня залюднення асабліва малая, бо земляробства тамака немагчыма, а каб пражывіцца гадоўляй паўночных аленяў, трэба мець вялікія прасторы, парослыя лішаймі ці мохам і патрэбныя на пашу аленям. На Кольскім паўвостраве на 1 душу насяленьня прыпадае па 7 і болей кв. км., або прыблізна па 700 дзесяцін. Толькі каля рэк і морскіх узьбярэжжаў, дзе страву чалавеку дае рыба, гушчыня залюднення крыху большая. Невялікай гушчынёй залюднення адзначаецца й тайга, асабліва тыя яе часткі, дзе ральніцтву перашкаджае недахват цяплыні і дзе галоўным заняткам чалавека зьяўляецца паляўніцтва. Палюючы зьвера, чалавек мусіць абыходзіць там вялікія прасторы лясоў. Перавялічэньне ліку паляўнічых выклікае недахват дзічыны й пагражае голадам і сьмерцю надмеру насельнасьці. У Зыранскай тайзе з гэтай прычыны на кожнага ядуна прыпадае каля 100 дзесяцін. У тых частках тайгі, дзе земляробства пераважае над паляўніцтвам, людзі жывуць значна шчыльней, але й там зямля родзіць кепска, грунты благія й на ядуна мусіць прыпадаць ня меней за 10 дзесяцін усёй зямлі. У пасе мяшаных лясоў клімат болей спрыяе гаспадарцы, і зямля можа пражывіць гусьцейшае насяленьне. Тутака, напрыклад, на Літве або на Беларусі на кожным квадратным кілёметры зьмяшчаецца 30-36 чалавек, і, значыць, на кожнага ядуна прыпадае 3-3,5 дзесяціны (разам—ральлі, сенажацяў, лясоў і няўжыткаў). У чорназемных старонках, дзе зямля дае вельмі багатыя ўраджаі і дзе няўжыткаў мала, на-

*) Сучасныя эўропэйскія народы ўтварыліся з тубільцаў нашае часткі сьвету і перасяленцаў з суседніх частак сьвету, дзякуючы ўзаемным уплывам суседніх народаў аднаго на другі й запазычаньню аднымі народамі мовы й культуры другіх. Такім чынам романскія, напрыклад, народы стварыліся з ібэраў, кельтаў, лігураў, рэтаў, этрускаў і іншых даўных народаў Паўднёва-Заходняй Эўропы, якія зьмяшаліся з гэрманцамі-перасяленцамі й запазычылі мову й культуру італікаў-латынцаў. Таксама сучасныя гэрманцы увабралі ў сябе шмат кельцкай (ангельцы й немцы), славянскай (немцы) і фінскай (скандынавы) крыві. Усходнія славяне, асабліва маскоўцы, зьяўляюцца мешанінай славян, фінаў, татар і г. д. Сэрбы мяшаліся з альбанцамі, чэхі з немцамі й кельтамі. Сучасныя грэкі увабралі ў сябе многа крыві альбанскай (даўна-ілірыйскай), славянскай і можа яшчэ турэцкай. Таксама вугорцы мяшаліся з славянамі й румынамі (даўнымі дакійцамі) і г. д.

**) Кілёметр=0,94 вярсты.

606-711

прыклад, у Кіеўшчыне на 1 кв. клм. у сярэднім жыве 67 чалав., а на кожную душу прыпадае, значыць, каля 1,5 дзес. Яшчэ лепшыя варункі ў падзваротнікавай Эўропе, напрыклад, у нізінах Італіі, дзе цёплы клімат дазваляе з кожнай дзесяціны мець столькі збожжа, гародніны і паўднёвых пладоў, колькі патрэбна на спажыву 2-3 чалавекам.

Ды й стравы чалавеку там патрэбна меней, чымся ў халоднейшых мясцовасцях, дзе яе болей ідзе на аграваньне цела і падтрыманьне сталай тэмпературы крыві.

Найвялікшай гушчынёй залюдненьня адзначаюцца прамысловыя краіны Заходняй Эўропы (Бэльгія, Паўночна-Заходняя Ангельшчына і інш). Праўда, там зямля ня лішне ўраджайная, свайго збожжа там не хапае для пражывленьня вельмі густога насяленьня, але затое там залягаюць вялікія паклады каменнага вугалю, жалезнай руды і іншых карысных мінералаў. Дзякуючы гэтым пакладам, там утварылася шмат гутаў і фабрык. Вырабы гэтых фабрык можна абмяніць на недахватную колькасць спажываных прадуктаў, якія прывозяцца з іншых старонак. З гэтай прычыны ў Бэльгіі гушчыня залюдненьня дасягае 260 ч. на кв. клм., а ў некаторых прамысловых ваколіцах Пн.-Зах. Ангельшчыны нават 460 ч. і болей.

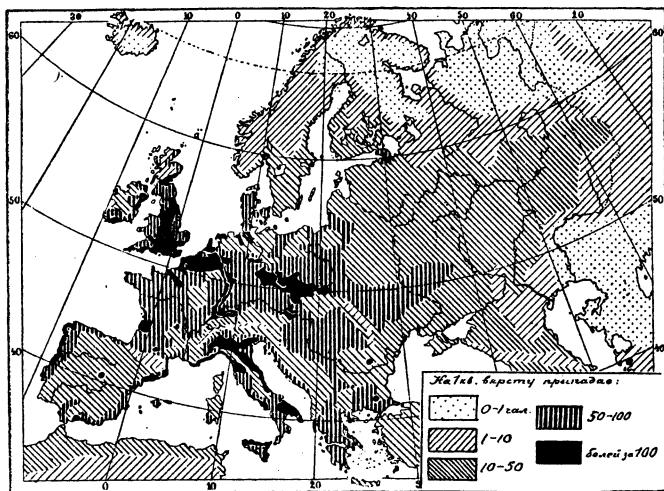


Рис. 10.—Карта гушчыні залюдненьня Эўропы.

Гаспадарка. У параўнаньні з іншымі старонкамі Эўропа адзначаецца вельмі добрым становішчам усіх галін народнае гаспадаркі. У сельскай гаспадарцы хіба толькі Кітай перавышае яе па ўменьню ўгнайваць зямлю

і даставаць найвялікшыя ўраджаі. У Заходняй Эўропе пануюць палепшаныя шматпольныя спосабы гаспадаркі, пры якіх пад папарам застаецца толькі самай малая частка ральлі. Штучныя й зялёныя гнаі, палепшаныя сельска-гаспадарчыя прылады таксама пачалі распаўсюджвацца раней за ўсё ў Заходняй Эўропе. На ўсходзе да сяго часу пануе трохпалёўка, пры якой пусте трэць ворнай зямлі, а на паўночным усходзе, у тайзе нават лядавы спосаб ральніцтва, пры якім сеюць збожжа толькі на выпаленых кавалках расьцярэбленага лесу.

Самымі галоўнымі культурнымі расьлінамі Эўропы зьяўляюцца пшаніца на поўдні й захадзе, жыта на поўначы і ўсходзе. У Дунайскіх нізінах побач з пшаніцай вялікую вагу маюць кіяхі, у паўночных краінах сеюць толькі авёс і ячмень, у Лямбарды й Македоніі наадварот—апроч звычайнага збожжа яшчэ й рыс. Усюды побач з збожжам саджаюць бульбу, а ў Ірляндыі і некаторых мясцовасцях Нямеччыны бульба нават зусім выціскае збожжа і зьяўляецца галоўнай з культурных расьлін.

Тэхнічныя або гандлёвыя расьліны, якія патрабуюць апрацоўкі на фабрыках, болей за ўсё пашыраны ў краінах, багатых каменным вугалем, бо там лёгка знайсці апал для іх пераапрацоўкі, і ў чорназемных старонках, дзе яны не пагражаюць аслабленьнем ураджайнасьці грунту. Так, у прамысловай Бэльгіі сеюць шмат лёну, табакі, цукровых буракоў, а ў Украіна і Вугоршчына слынуць, апроч таго, плянтацыямі сонечніку, каноплі і рапсу (сьвірэпкі, з якой здабываюць асаблівы алей).

Канюшыну, цімафейку, люцэрну, кармавыя буракі і іншыя кармавыя расьліны сеюць бадай-што паўсюды, але пераважна ў Паўночна-Заходняй Эўропе, дзе пануе шматпалёўка.

Вінаграднік патрабуе для сябе гарачага сонечнага лета й досыць цёплай зімы. З гэтай прычыны яго саджаюць перш за ўсё ў Паўднёвай Эўропе, потым у Францыі, Паўднёвай Нямеччыне, Дунайскіх нізінах і ўдоўж берагоў Чорнага мора. Паводле вырабу вінаграду, разынкаў і віна Эўропа займае першае месца сярод усіх частак сьвету. У Паўднёвай Эўропе й садоўніцтва мае найлепшае становішча.

На крайнім поўдні прыносяць добрыя ўраджаі нават помаранцы, цытрыны, фігі, гранаты, а месцам нават фінікавыя пальмы. Цёплы клімат Міжземнаморскай Эўропы дазваляе там саджаць алейнае дрэва, морву (шаўкоўніцу), мігдал і інш. паўднёвыя расьліны. Найлепшыя гатункі яблыкаў, ігруш, пэрсікаў, абрыкосаў, чарэшняў і сьліў сьпеюць ня толькі ўва ўсёй падзваротнікавай Эўропе, але, апроч таго, месцам і ў Стэпавай і ў Заходняй Эўропе. Па ўрадлівых добра абваднёных мясцовасцях, як напрыклад, у Лямбардзкай нізіне, розныя плодзавыя дрэвы растуць проста на палэх, засеяных збожжам, а па гэтых дрэвах уецца вінаграднік, перакідаючы свае галіны з аднаго дрэва на другое. Такім чынам, поле дае адразу і збожжа, і вінаград, і плады. У сярэдняй Эўропе лік гатункаў плодзавых дрэў зьмяняецца, але яблыні растуць усюды па мяшаных лясах аж да паўночнай мяжы разьмяшчэньня дуба (Глядзі на карту рась-

ліннасьці Эўропы, рыс. 6). Гародніцтва пашырана яшчэ болей за садоўніцтва. На далёкай поўначы, дзе ўжо не расьце збожжа, у Ісландыі, Лапаршчыне й Пячорскай тундры, нават і там могуць расьці капуста, бульба і іншыя расьліны, калі іх добра даглядаць на гародах. У густа залюдненых краінах, дзе зямля дужа каштоўная, гародніцтва набывае асабліва вялікую вагу і іншы раз зусім выціскае засевы збожжа. У Паўднёвай Эўропе гародніну сеюць нават узімку пад зімовыя дажджы, каб сабраць ураджай у тых часы, калі ў Сярэдняй Эўропе гародніны няма—яе там з ахвотай купляюць. Апроч звычайнага гародніцтва ў Паўднёва-ўсходняй Эўропе займаюцца, так званым, баштанствам. На вялікіх прасторах стэпу сеюць дыні й кавуны, значную частку якіх потым вывозяць у Сярэднюю й Паўночную Эўропу.

Толькі ў самых сухіх мясцовасьцях Паўднёва-Усходняй Эўропы па-за Донам, асабліва каля берагоў Каспія, зусім немагчыма ані гародніцтва, ані якія іншыя віды земляробства. Там, напрыклад, у калмыцкім стэпе пануе вандруны спосаб жыцьця. Толькі гадоўля жывёлы дае тамака магчымасьць жыць бедным насельнікам, якія пераходзяць з месца на месца ў шуканьні дрэннай травіцы для жывёлы. Болей за ўсё там трымаюць коняй, авечак і, паміж іншым, гэтак званых, курдзючных авечак з тлустымі, грубымі хвастамі. Там можна спаткаць і тыповую жывёлу пустыняў—вярблюда. У большай частцы Эўропы гадоўля жывёлы зьяўляецца другарадным заняткам, цесна злучаным з галоўнай галіной сельскай гаспадаркі—раўніцтвам. Трымаюць як працоўную, гэтак і малочную жывёлу, трымаюць дзеля гною, дзеля працы ў полі, дзеля мяса, дзеля воўны, дзеля малака й скуры. У Заходняй Эўропе, дзе з прычыны перавагі шматпалёўкі значная частка раўлі засяваецца травой, магчыма трымаць лепшую жывёлу і параўнаўча з прасторай у большай колькасьці, чымся на ўсходзе.

Гадоўля жывёлы пераважвае над земляробствам па горных лугох у Альпах, Карпатах, Пірэнеях, дзе трымаюць малочнае быдла, а таксама ў Дынарах, Апэнінах, у Цэнтральна-Францускім узвышшы, дзе больш гадуюць дробную жывёлу—авечак і коз, бо благодная трава тамтэйшых вапнавых грунтоў не здавальняе быдла й коняў. Наагул, у горах залежнасьць гадоўлі жывёлы ад земляробства меншая, як на раўнінах. Тут гадоўля скаціны, як і ў Калмыцкім стэпе, мае самастойны характар. Увясну і ўлетку скаціну гоняць у горы й пасьвяць па высокіх горных лугох; а ўвосень і ўзімку з пачаткам сьцюдзёных дзён зноў гоняць на ніз у даліны. Гэтыя вандраваньні пастухоў з іх статкамі з далін угару й з гор уніз набылі назоў альпійскай пастухоўскай гаспадаркі. Гадоўля жывёлы пераважвае над іншымі сельскімі заняткамі таксама ў такіх краінах, дзе занадта вільгатны клімат перашкаджае ўзрастаньню збожжа. Голяндцы, Брэтань, Вялікабрытанія й Ірляндцы маюць лугоў і сенажацьў болей, чымся ніў, і славяцца найлепшымі гатункамі ўсялякай жывёлы. Авечак вельмі многа гадуюць у Ісландыі, на Фарэрскіх астравах, у Скандынавіі, Шотляндцы й наагул ува

ўсіх вільгатных старонках Паўночна-Заходняй Эўропы. У Паўднёвай Эўропе, апроч звычайных нашых жывёл, трымаюць аслоў і мулаў, а на рысавых палёх апрацоўваюць зямлю з дапамогай бавалаў.

Асаблівы характар мае гадоўля жывёлы па той бок паўночнай мяжы дрэў у тундрах Лапаршчыны й Пячорскага краю. Там, як мы ўжо ведаем, гадуюць паўночных аленьў, ад якіх залежыць усё жыцьцё тамтэйшых насельнікаў, бо алень там і корміць, і поіць, і апранае, і возіць чалавека. Апрача гадоўлі паўночных аленьў насельнікі крайняй поўначы займаюцца паляўніцтвам і рыбацтвам.

Морскае паляўніцтва: лоў нэрпаў, маржакоў і кітоў пераважае па берагах Ледаватага мора; сухаземнае паляваньне мае значэньне асобнага промыслу перш за ўсё ў тайзе, дзе да гэтага часу б'юць шмат вавэрак, куніц, лісаў, мядзьведзяў і іншых хутровых зьвяроў.

У іншых месцах Эўропы паляваньне зрабілася толькі забавай, уцехай і ня мае ніякай прамысловай значнасьці.

Рэчнае рыбацтва дае добры даход і зьяўляецца важнай галіной народнай гаспадаркі толькі на ўсходзе, асабліва на паўднёвым усходзе ў вусьцях Волгі і Ўралу, а таксама на паўночным усходзе ў вадазборы Пячоры й Паўночнай Дзьвіны. Затое морскае рыбацтва мае вагу паўсюды, і што-год пашыраецца. Нязьлічаныя запасы рыбы маюць Ледаватае мора й Атлянтычны акіян. Мільёны пудоў траскі, селядцоў, камбалы ловаць на паўночным беразе Лапаршчыны ў г. зв. Мурманшчыне, у Норвэгіі, Шотляндцы й г. д. Шмат тунцоў і сардын ловіцца ў Міжземным моры, у Біскайскай затоцы, на паўвостраве Брэтані. Да морскага рыбацтва можна далучыць і лоў рыбы ў Каспійскім возеры, якое адзначаецца надзвычайным багацьцем яе. Апрача рыбы ў морах Заходняй і Паўднёвай Эўропы ловаць вустрыц (каштоўных ядобных мяккуноў), ракаў-омараў, крэвэтак і г. д. Насельнікі ўзьбярэжжаў Эгэйскага мора (Архіпэлягу) збіраюць з дна мора губкі.

Усе гэтыя промыслы: земляробства, гадоўля жывёлы, паляўніцтва й рыбацтва належаць да сельскіх заняткаў. Усе яны патрабуюць для свайго разьвіцьця вялікіх прастораў зямлі або вады й найлепей пашыраюцца там, дзе людзі жывуць рэдка. Такі характар маюць яшчэ лясныя заняткі. У Сярэдняй, Паўднёвай і Заходняй Эўропе, як мы ўжо бачылі, лясоў засталася мала. Затое там у тых лясах, якія захаваліся, чалавек пазаводзіў правільную навукова-пастаўленую лясную гаспадарку. Лес падзялілі на дзялянку, кожную дзялянку высякаюць толькі тады, як дрэвы на ёй дасягнуць патрэбнага ўзросту. Аднак лясоў там так мала, што й пры пільным даглядзе лясоў дрэва не хапае на мясцовыя патрэбы.

Недахват дрэва ў Паўднёва-Заходняй Эўропе і ў стэпе задавальняецца прывозам лесу з поўначы і з Беларусі. Там лясная гаспадарка стаіць горай, чымся на захадзе, лясы высякаюцца без парадку, але там дрэва яшчэ многа й пакуль-што яго хапае на ўсю Эўропу. Асабліва многа дрэ-

ва ў тайзе, але вывазу яго адтуль да гэтага часу перашкаджалі адсутнасць дарог і вялікая адлегласць тайгі ад старонак, патрабуючых дрэва. З гэтай прычыны галоўнымі дастаўнікамі дрэва і драўляных вырабаў у бязлесныя старонкі былі Беларусь, Скандынавія й багатыя на лес горныя схілы Альпаў і Карпатаў.

Да промыслаў нясельскіх належаць такія, якія могуць існаваць толькі пры супольнай працы многіх людзей; гэтакія промыслы патрабуюць значнай гушчыні залюднення й не залежаць ад колькасці вольных, шырокіх прастораў. Сюды належаць: нетракапальная прамысловасць, фабрычная прамысловасць, рамёслы, гандаль. Як нетракапальная, гэтак і фабрычная прамысловасць залежаць перш за ўсё ад колькасці падземнага багацця краю—карысных мінэраляў. З таго часу, як на фабрыках пачала ўжывацца сіла пары (XIX в.), красаваньне прамысловасці залежыць галоўным чынам ад колькасці каменнага вугалю. У Эўропе галоўныя запасы каменнага вугалю знаходзяцца на захадзе, асабліва ў Паўночна-Заходняй Ангельшчыне, у Бэльгіі, у Нямеччыне, у Шлёнску, а на ўсходзе—у Данеччыне на Украіне. У багатых на вугаль краінах прамысловасць знаходзіцца ў асабліва выгодным становішчы, у іх і гушчыня залюднення найвялікшая. Здабываньне жалезнай руды таксама найболей пашырылася ў Ангельшчыне, Францыі, Нямеччыне, потым у Бэльгіі, на поўначы, на Урале і ў Крывароскай ваколіцы на Украіне. На поўначы і ў нас на Беларусі жалеза трапляецца ў стане балотнай або вазёрнай руды. На ўсім сьвеце толькі Паўночная Амэрыка можа спрачацца з Эўропай па колькасці пакладаў каменнага вугалю й жалеза.

Радзей у Эўропе сустракаецца мядзяная руда, але ў Нямеччыне, Польшчы, Ангельшчыне, Карэліі знаходзяць і медзь. Меней важнымі зьяўляюцца паклады цынкавай руды, запасы волава, цыны, мангану й жывога серабра, але й з гэтага боку нашая частка сьвету займае не апошнія месца.

Што тычыцца да дарагіх мэталаў і дарагіх каменяў, дык іх у Эўропе ня лішне многа. Золата знаходзяць на Урале, серабро— у Нямеччыне, Швэдзіі, плятыну—толькі на Урале. Плятыны нават на Урале вельмі мала, але гэта вельмі рэдкі мэтал, і на ўсім сьвеце Урал па здабываньні яе займае першае месца.

Недахват дарагіх мэталаў не адбіваецца на гаспадарцы Эўропы. Наагул, паклады іх могуць толькі часова падняць дабрабыт чалавека ў тэй краіне, дзе іх знаходзяць, бо запасы іх хутка вычэрпваюцца, а капальні праз хуткі час прыходзяць у заняпад.

У апошнія часы заўважваецца ўзрастаньне запатрабаваньняў на вадкі апал. Дзеля гэтага вялікую значнасьць набываюць запасы й крыніцы нафты, з якой дабываюць газу, бэнзыну й мінэральны алей. У Эўропе болей за ўсё трапляецца нафты ў Карпатах—ува ўсходняй Галічыне й Румыніі, ёсьць нафта на Керчанскім паўвостраве, у Крыме й на крайнім паўночным усходзе Маскоўшчыны (ухценская нафта).

У краінах, у якіх здабываецца каменны вугаль, звычайна гуртуецца і фабрычная прамысловасць, асабліва фабрычная апрацоўка валакняных produkтаў і выраб крамніны. Побач з капальнямі жалезнай руды таксама заўсёды існуюць гуты й гісэрні, у якіх перапальваюць і ператапляюць руду з вугалем і вырабляюць чыгун, сталь (акаліну) і жалеза. Там-жа звычайна будуецца й фабрыкі жалезных вырабаў.

Гарады, мястэчкі й фабрычныя пасёлкі чаргуюцца паміж сабой у такіх мясцовасьцях. Лес комінаў, тысячы хатак, счарнелых ад дыму, тоўпы працоўнага люду з чорнымі ад сажы тварамі адзначаюць такія старонкі. Гукі фабрычных гудкоў, клум і скрыгатаньне машын, сьвісткі, лясканьне, гоман, грукат бязупынна напаўняе паветра.

У апошнія часы замест апалу, каб прывесці ў чыннасьць фабрыкі, пачалі карыстацца сілай падаючай вады, або гэтак званым „белым вугалем“. З дапамогай буйных электрычных станцый, сіла вадаспадаў перадаецца па дроце на гуты й фабрыкі. Такім чынам, багатыя горнымі рэчкамі мясцовасьці ў Альпах і ў Скандынавіі пачалі пашыраць у сябе прамысловасць, ня глядзячы на недахват каменнага вугалю.

Праэкт, так званай, электрыфікацыі С. С. С. Р. або пераходу ад карыстаньня парай да карыстаньня электрычнасьцю на фабрыках і гутах, грунтуецца ў значнай меры на магчымасьці скарыстаць сілу падаючай вады. Зьдзейсьніўшы гэты праэкт, можна ў некалькі разоў павялічыць прамысловае значэньне ўсходняй Эўропы.

Часамі буйная фабрычная прамысловасць утвараецца далёка ад вугальных капальняў, але ў такіх мясцовасьцях, дзе ёсьць вялізныя запасы патрэбнай для данай галіны прамысловасці сырыны. Тады можа стацца выгодным задавальняць фабрыкі прывозным здалёку апалам.

Так, напрыклад, у Паўночнай Італіі або ў Паўднёвай Францыі, дзе добра ўзрастае морва (шаўкоўніца) і плодзіцца шаўкоўны вусень, надта пашырылася шоўкавая прамысловасць. На Украіне і ў Вугоршчыне, дзе на чорназемных грунтах добра растуць цукровыя буракі, пашырыўся выраб цукру ў цукроўнях. Аднак, агулам кажучы, запраўды прамысловым абшарам зьяўляецца толькі багатая карыснымі мінэралямі Паўночна-Заходняя Эўропа.

Усход нашае часткі сьвету лічыцца пераважна ральніцкім краем; поўдзень—садоўніцкім і вінаробскім. Недохват фабрычных вырабаў на ўсходзе часткай папаўняецца хатнімі й саматужнымі вырабамі. Ня маючы добрай сувязі з горадам, ня маючы спосабаў атрымаць фабрычныя вырабы з прамысловых краёў, вясковыя гаспадары ў вольны ад земляробскай працы час самі вырабляюць найболей патрэбныя рэчы хатняга ўжытку, або толькі для ўласных патрэб (хатняя прамысловасць), або па заказе для суседзяў (рамёслы), або на продаж (саматужная прамысловасць). Асабліва распаўсюджваецца саматужная прамысловасць у Маскоўшчыне, на Украіне, у Вугоршчыне, на Балканскім паўвостраве і наагул там, дзе

пераважае сельская гаспадарка, дзе нізка стаіць асьвета, дзе адчуваецца недахват у палепшаных спосабах зносін. Саматужныя вырабы разам з сельска-гаспадарчымі прадуктамі прывозяцца на кірмашы, дзе абменьваюцца на чужаземныя прадукты. У даўнейшыя часы кірмашовы гандаль распаўсюджваўся па ўсёй Эўропе, але ад часу паляпшэньня дарог, калі паміж асобнымі краінамі пачаліся бойкія штодзенныя зносіны, кірмашы патроху страцілі сваю вагу ўва ўсіх культурных краёх Заходняй Эўропы. Толькі ў малакультурных краінах з рэдкай сеткай чыгунак кірмашы да сёга часу зьбіраюць многа людзей з усёй ваколіцы і маюць вялікую гандлёвую вагу. Аднак і там з кожным годам на кірмашы прывозяцца ўсё меней тавараў, а гандаль адбываецца па чыгунках і рэках. Буйны міжнародны сучасны гандаль адбываецца галоўным чынам па акіянах і асабліва па Атлянтычным акіяне, які зьяўляецца найбліжэйшай і найтанейшай дарогай паміж самымі багатымі й культурнымі краямі сьвету: Заходняй Эўропай і Ўсходнімі Штатамі Паўночнай Амэрыкі. Краіны, што ляжаць па берагох многалічных затокаў і мораў Атлянтычнага акіяну, у найменшай адлегласьці ад Злучаных Штатаў Амэрыкі, вядуць асабліва бойкі гандаль і маюць абароты замежнага гандлю ў 8 разоў большыя, чымся міжземнаморскія старонкі, і ў 17 разоў большыя, як Усходняя Эўропа. У Паўночна-Заходняй Эўропе знаходзяцца й найважнейшыя гандлёвыя морскія прыстані (Лёндон, Гамбург, Лівэрпуль, Антвэрпэн). Шпаркае разьвіцьцё гандлю Заходняй Эўропы тлумачыцца таксама мінэральным багацьцем і пашырэннем прамысловасьці ў гэтым абшары нашае часткі сьвету. Гэты абшар можа даць найвялікшую колькасьць фабрычных прадуктаў, а значыць можа й купляць болей розных тавараў, чым Паўднёвая або Ўсходняя Эўропа.

Міжэўропэйскі гандаль, абмен прадуктамі між асобнымі часткамі Эўропы карыстаецца як морскімі, гэтак і рэчнымі й сухаземнымі шляхамі. Па морях і рэках вязуць найболей важкія й танныя тавары, як дрэва, каменьне й г. д. Паводле агульнай даўжыні рэчных шляхоў Усходняя Эўропа перавышае Заходнюю, але па рэках Заходняй Эўропы перавозяць тавараў болей, як на ўсходзе. Штучных вадзяных дарог-каналаў на захадзе значна болей, як на ўсходзе. Паўднёвая Эўропа з гэтага боку стаіць на апошнім месцы, бо яе рэкі бурлівыя, кароткія й нявыгодныя для руху судзінаў і нават для сплаву. Палепшаных сухаземных дарог—чыгунак і шосаў—на захадзе зноў болей, як на ўсходзе. Асабліва многа чыгунак у прамысловых краінах (у Бэльгіі, Ангельшчыне, Нямецчыне*).

Пільна ўглядаючыся ў асаблівасьці народнай гаспадаркі асобных частак Эўропы, убачым, што вышэй за ўсё прамысловасьці і гандаль стаяць у Паўночна-Заходняй Эўропе, асабліва-ж на

*) На Эўропу прыпадае 351.846 кілямэтраў чыгунаковых ліній. З іншых частак сьвету паводле даўжыні чыгунак толькі Амэрыка перавышае Эўропу, бо мае іх 586.859 км. Але на кожную тысячу кв. км. у Эўропе прыпадае 35 км. чыгунак, а ў Амэрыцы толькі 14. Уся Азія мае 114.123 км. чыгунак, Афрыка—48.153, Аўстралія—36.388. (Паводле гэтых лічбаў складзі дыяграму).

востраве Вялікабрытаніі, у Нямецчыне, Францыі, Бэльгіі, Голянды, Паўднёвай Скандынавіі. Гэтыя краіны складаюць так званы круг высока-культурных краёў Эўропы. Народы, што жывуць у гэтым крузе, адзначаюцца высокай асьветаю, адсутнасьцю няписьменных, высокім становішчам навукі й мастацтва. Дзякуючы ўсяму гэтаму, народ там жыве замажней, багацей, як на ўсходзе й на поўдні нашае часткі сьвету. Працаздольнасьць чалавека там дасягае найвышэйшага роўня, у помач чалавеку там прыцягнены ўсе лепшыя спосабы тэхнікі, прыродныя багацьці там выкарыстоўваюцца найлепшым спосабам і найболей поўна. Там дасягае найвышэйшай меры падзел працы паміж людзьмі і клясамі людзей. Клясы людзей там выявіліся выразней за ўсё, асабліва дзьве асноўныя клясы: буржуазія і пролетарыят, якія знаходзяцца ў стане бязупыннага змаганьня паміж сабой. Чым вышэй стаіць тэхніка, тым астрэйшым робіцца гэтае змаганьне. З павялічэньнем ліку і велічыні фабрык павялічваецца колькасьць пролетарыяту, узмацняюцца пролетарскія саюзы і партыі, узрастае сіла працоўнага люду.

Большасьць насельнікаў Заходняй Эўропы жыве ў гарадох, тады як большая частка люднасьці Ўсходняй Эўропы жыве па вёсках. Гарады Заходняй Эўропы багацейшыя і прыгажэйшыя, як на ўсходзе. Там болей фабрык ды крам, лепшыя будынкі, чысьцейшыя вуліцы, лепшыя спосабы зносін, болей выгодаў жыцьця. Затое на ўсходзе больш рознастайнасьці ў паселішчах вясковага тыпу. На Ўкраіне ды Вугоршчыне часта спатыкаюцца вялікія вёскі па некалькі дзсяткаў тысяч насельнікаў у кожнай. На паўночным захадзе Эўропы вялікіх вёсак мала. Земляробы тамака ўважаюць за лепшае жыць паасобку па фольварках або фэрмах.

Ня глядзячы на значную рознастайнасьць у прыродзе й люднасьці асобных частак Эўропы, усю яе можна лічыць адзінай паводле галоўных асаблівасьцяў культуры яе насельнікаў. Хіба толькі вандроўныя калмыкі ды бадзяжныя самаеды і цяпер яшчэ жывуць пастарасьвецку, чураючыся г. зв. эўропэйскай культуры. Рэшта народаў Эўропы пакрысе пераймаюць усе тыя спосабы вырабу зямлі, усе тыя прылады, нават тыя спосабы грамадзянскага быцьця й тую навуку, якія былі створаны найболей культурнымі народамі Заходняй Эўропы. Ангельцы, немцы, італійцы, французы, беларусы і расійцы адналькова працуюць над пашырэннем навукі й асьветы, абменьваюцца сваімі вынаходкамі ў мастацтве і ў тэхніцы, даюць кожны сваё ў скарбніцу агульна-эўропэйскай культуры.

Дзяржавы. У значнай меры ад асаблівасьцяў прыроды залежыць і політычны падзел Эўропы. Рознастайнасьць паверхні ў Заходняй Эўропе спрыяла ўтварэньню там вялікага ліку самастойных або напалову самастойных дзяржаў. Наадварот, на шырокіх раўнінах Усходняй Эўропы малыя народы не маглі з такім посьпехам бараніцца ад дужэйшых суседзяў, як у горах захаду. Дзяржавы, утвораныя пануючымі клясамі вялікіх народаў, лёгка разьліліся па ўсходня-эўропэйскіх раўнінах і ў канцы XVIII веку зьліліся

ў адну Расійскую імперыю. Нават пасле рэволюцыі 1917 г., атрымаўшы магчымасць жыць самастойна, большая частка незалежных рэспублік Усходняй Эўропы злучылася ў адзіны Саюз Савецкіх Соцыялістычных Рэспублік.

Межы дзяржаў, якія падзялілі паміж сабой прасторы Эўропы, зьяўляюцца па большай частцы штучнымі. (Пераглядзі іх на політычнай карце Эўропы). Толькі ў некаторых вельмі рэдкіх выпадках граніца якой-небудзь дзяржавы сходзіцца з мяжой размяшчэння двух розных народаў. Сучасныя дзяржаўныя межы штучна пракладаліся ў час мірных дагавораў і канферэнцый, на якіх вельмі мала лічыліся з прыроднымі асаблівасцямі паўземежных зямель і яшчэ меней з жаданнямі насельнікаў гэтых зямель. Часта здараецца, што адзіная з географічнага погляду краіна з аднароднай прыродай і аднароднай люднасцю належыць да некалькіх розных дзяржаў. Так у свой час падзялілі Польшчу паміж Расіяй, Нямецчынай і Аўстра-Вугоршчынай; так падзялілі цяпер Балгарыю, часткі якой належаць да Румыніі, Балгарыі, Паўднёвай Славяншчыны і Грэцыі. Заходняя частка Беларусі пасле вайны 1920 г. апынулася пад Польшчай. Тое самае здарылася з Заходняй Украінай, ня гледзячы на ўпартае змаганьне ўкраінцаў Усходняй Галіччыны з Польшчай. Аднак штучныя межы дзяржаў рэдка бываюць трывалымі. Раней ці пазней, звычайна пасле якой-небудзь вайны, штучная граніца замяняецца новай. Пры гэтым, калі новая граніца будзе зноў такі штучнай, дык і яна трымаецца толькі пэўны час да новай вайны і г. д.

У сучаснай Эўропе лічыцца 38 дзяржаў. (Глядзі далучаную ніжэй табліцу). З гэтага ліку 10 маюць менш як па 1.000.000 насельнікаў і ня могуць лічыцца фактычна самастойнымі. Адны з іх (Альбанія, Гданск, Рэка, Клайпэды) утвораны толькі дзеля таго, што на іх зямлі адначасна хочучь гаспадарыць 2-3 мацнейшых дзяржавы, з якіх ніводная не аддае гэтага кавалка на карысць другой. Клайпэды цяпер нават ужо захоплены Літвой, хаця Польшча яшчэ мае на іх свае прэтэнзіі. Другія з дробных дзяржаў (Ісландыя) зьяўляюцца колёніямі мацнейшых дзяржаў і толькі карыстаюцца самаўрадам. Трэція каралевыя дзяржавы зьяўляюцца проста рэшткамі сярэднявечных дзяржаўных арганізацый і пакуль што офіцыйна не захоплены суседзямі, бо тыя не зацікаўлены ў іх знішчэнні.

Політычнае значэнне мае такім чынам 28 эўропэйскіх дзяржаў, з якіх 5 налічваюць больш як па 35 мільёнаў насельнікаў і завуцца „вялікімі дзяржавамі“. Гэтыя дзяржавы—РСФСР, Нямецчына, Вялікабрытанія з Ірландыяй, Францыя і Італія. Перад вайной 1914-18 г. была яшчэ адна вялікая дзяржава Аўстра-Вугоршчына, у склад якой уваходзілі Чэха-Славаччына, Аўстрыя, Вугоршчына і часткі Польшчы, Румыніі, Паўднёвай-Славяншчыны і Італіі. Да некатораў ступені Аўстра-Вугоршчыну замяняе цяпер так званая Малая Антанта або саюз Чэха-Славаччыны, Румыніі і Паўднёвай-Славяншчыны. Аднак, Малая Антанта, а таксама Польшча, якая мае злучыцца з ёю, знаходзяцца пад вялікім уплывам Францыі.

Фактычна ўсім політычным жыццём Эўропы кіруюць толькі вялікія дзяржавы. Ад іх пастаноў залежыць лёс дробных дзяржаў; яны вырашаюць агульна-эўропэйскія пытанні, склікаюць канферэнцыі эўропэйскіх дзяржаў і г. д. Кожная з вялікіх дзяржаў імкнецца граць першую ролю ў Эўропе і зьменшыць значэнне дзяржаў іншых. У зьвязку з гэтым вялікія дзяржавы ўвесь час упарта змагаюцца паміж сабой за панаваньне. Перад вайной 6 эўропэйскіх вялікіх дзяржаў падзяліліся на дзве варожыя групы: Патройны Саюз, у склад якога ўваходзілі Нямецчына, Аўстра-Вугоршчына і Італія, і Патройная Згода (Вялікабрытанія, Францыя і Расія). Гэтыя групы пільна сачылі за так званай эўропэйскай роўнавагай. Кожная група хацела быць прынамсі такой-жа моцнай, як другая. Абодва бакі ўвесь час узбройваліся і трацілі надмерна вялікія сумы грошай на ўтрыманьне і ўзбраенне войска. Усе сілы народаў траціліся на такое „падтрыманьне ўзброенага міру“. Вайна 1914-18 г. была неабходным натуральным выйсьцем з гэтага напружанага становішча. Перш за ўсё ў час вайны выявілася, што офіцыйныя саюзы вялікіх дзяржаў існуюць толькі на паперы. Італія не падтрымала сваіх саюзнікаў і нават далучылася да іх ворагаў. Утварылася згода чатырох вялікіх дзяржаў Эўропы (Расіі, Вялікабрытаніі, Францыі і Італіі) або так званая Антанта, да якой далучыліся і заэўропэйскія вялікія дзяржавы: Японія і Злучаныя Штаты Паўночнай Амэрыкі. Вынікам вайны былі: вялікая расійская рэволюцыя, выхад Расіі з складу Антанты, рэволюцыі ў дзяржавах Сярэдняй Эўропы, распад Аўстра-Вугоршчыны і перамога Антанты над Нямецчынай. На Нямецчыну наляжылі так званыя рэпарацыі, або, прасьцей кажучы, прымуслі яе заплаціць Антанце такія сумы грошай, на выплату якіх мусяць пайсьці амаль-што ўсе даходы Нямецчыны аж да 1963 году. Войска Антанты заняло найважнейшыя прамысловыя куткі Заходняй Нямецчыны; Антанта заўладала амаль усім нямецкім гандлёвым флётам, надзвычайна вялікай колькасцю нямецкіх паравозаў і вагонаў, а таксама розных прадуктаў нямецкай прамысловасці. Нямецкае войска абмяжована да сьмешнага малым лікам людзей і зброі. Наагул Нямецчына пастаўлена ў такія варункі, пры якіх яна ня можа граць значнай ролі ў эўропэйскай політыцы.

Такім чынам у Заходняй Эўропе засталіся толькі тры такія вялікія дзяржавы, якія могуць кіраваць эўропэйскай політыкай. З іх Італія адзначаецца слабым разьвіццём сваёй прамысловасці і свайго гандлю, а значыць і ўдзел яе ў гаспадарчым жыцці Эўропы многа меншы, чым удзел Вялікабрытаніі і Францыі. У зьвязку з гэтым ува ўсіх заходня-эўропэйскіх дзяржавах гаспадарыць пасвоймудзье апошнія. Процівагу ім складае СССР, тэрыторыя якой зьяўляецца адзінай часткай Эўропы, у поўнай меры незалежнай ад Вялікабрытаніі і Францыі.

(Ніжэй далучана табліца прасторы і люднасці эўропэйскіх дзяржаў. Паводле яе складзі дыяграму. Вылічы гушчыню залюднення ў кожнай дзяржаве і складзі дыяграму гушчыні залюднення эўропэйскіх дзяржаў).

Прастора і лік насельнікаў у дзяржавах Эўропы.

Назоў дзяржавы.	Прастора ў кв. кі-лёмэтрах.	Лік на-сель-нікаў у ты-сячах.	Назоў дзяржавы.	Прастора ў кв. кі-лёмэтрах.	Лік на-сель-нікаў у ты-сячах.
Расійская Соцыялістычная Фэдэрацыйная Савецкая Рэспубліка (эўропэйская частка)	3.920.000	74.000	Грэцыя (рэспубліка)	125.000	5.000
Нямеччына (фэдэрацыйная рэспубліка)	469.000	59.700	Балгарыя (монархія)	105.300	4.900
Вялікабрытанія з Ірляндыяй (монархія)	312.000	48.000	Беларуская С.С.Р.	113.000	4.200
Француская Рэспубліка (з Саарскай акругай)	552.900	40.000	Швайцарыя (фэдэрацыйная рэспубліка)	41.300	3.900
Італія (монархія)	311.000	38.840	Фінляндыя (рэспубліка)	387.430	3.370
Польшча (рэспубліка)	387.000	29.000	Данія (монархія)	44.400	3.290
Украінская ССР	448.000	27.200	Норвэгія бяз Шпіцбэргена (монархія)	323.960	2.650
Гішпанія без Канарскіх астравоў (монархія)	498.000	20.300	Латвія (рэспубліка)	66.000	2.500
Румынія з Бесарабіяй (монархія)	296.000	16.000	Літва (рэспубліка)	50.000	2.300
Чэха-Славацкая Рэспубл.	140.500	13.600	Турэцкая рэспубліка (эўропэйская частка)	27.000	1.600
Сэрбска-Харвацка-Славенскае каралеўства (Паўднёва-Славяншчына)	246.000	12.500	Альбанія (рэспубліка)	28.000	1.400
Вугоршчына (рэспубліка)	93.000	7.900	Эстонія (рэспубліка)	43.800	1.250
Бэльгія (монархія)	30.440	7.700	Гданск (вольнае места)	1.920	357
Голяндыя (монархія)	34.200	6.850	Люксэмбург (монархія)	2.586	270
Аўстрыя (рэспубліка)	84.000	6.450	Клайпэды (Мэмэль)	2.700	141
Швэдзія (монархія)	448.100	5.900	Ісляндыя	104.785	95
Португалія без Азорскіх астравоў і Мадэры (рэспубліка)	88.740	5.600	Рэка (або Фіумэ)	21	50
			Монако	21	23
			Сан-Марыно	60	12
			Ліхтэнштэйн	159	8
			Андора	452	5

Падзел Эўропы на абшары. Каб лепей, дакладней пазнаёміцца з нашай часткай сьвету, мы падзелім яе на абшары або на такія асобныя часткі, з якіх кожная мела-б якія-небудзь важныя асаблівасьці ў сваёй прыродзе й люднасьці. Перш за ўсё паводле агульнага агляду Эўропы

можна падзяліць яе на 3 галоўных абшары: 1) Паўднёва-Заходні, 2) Паўночна-Заходні і 3) Усходні. Кожны з гэтых абшараў мае свае асаблівасьці ў паверхні, у клімаце, у выглядзе рэк, у расьліннасьці, у грунтах і ў працы чалавека (якія?). Агульны выгляд, або краявід усіх тых краёў, якія ўваходзяць у склад якога-небудзь аднаго з гэтых абшараў, калі й ня зусім адналькавы, дык паўсюды мае асаблівы, уласцівы для данага абшару адбітак. Калі мы будзем дакладней, падрабязней разглядаць кожны геаграфічны абшар Эўропы, дык убачым, што і яго можна падзяліць на асобныя часткі—староны, з якіх кожная будзе мець тыя ці іншыя асаблівасьці. Таксама кожную старану можна падзяліць на яшчэ меншыя часткі—краіны і г. д. Чым на большы лік частак мы падзелім які-небудзь край, тым лягчэй нам будзе азнаёміцца з гэтым краем. Спачатку мы пазнаёмімся з агульнымі асаблівасьцямі кожнага абшару, потым падзелім яго на староны, а важнейшыя староны падзелім на краіны.