

Servicios:

Campoiris -Agroturismo -Camino Purén
Lumaco fono 45-793633
www.campoiris.cl campoiris@campoiris.cl

Hotel Araucaria - Saavedra 509 fono
45-793514 www.hotelaraucaria.cl

Hostal Coty - Villagra 431 fono
45 - 793128 hostalcoty@hotmail.com

Buses de Turismo Avello - Saavedra
031 fono 45 - 793204
laularoavellop@hotmail.com

Informaciones Turísticas.
I. Municipalidad de Purén Dr. Garriga 995
fono 45-793013 - 793016

Taxi 1 - Urrutia frente Plaza de Armas
fono 45- 793409
Taxi 2 - Saavedra frente Plaza de Armas
fono 09-8362984



Eventos:

Muestra de Emprendimientos Típicos de Purén - Diciembre

Rodeo Oficial Club de Huasos Los Copihues - Diciembre

Cantar Campesino Coihuería - Enero

Festival de la Frutilla - Febrero

PORTADA - El kuel corresponde a montículos artificiales y sagrados de 1500 años de antigüedad del pueblo Mapuche que perduran hasta hoy. Ubicados en los Valles de Purén y Lumaco, ofrecen antecedentes de los monumentos más antiguos y rituales de los Mapuches.-

Foto portada es propiedad de el Sr. Tom Dillehay (arqueólogo)-Video Purén Lumaco- El Valle del Kuel



Diseño :Rodrigo Vidal - Texto: Soledad Uribe
www.puren.cl



I. Municipalidad de Purén


Indómito

Purén en lengua mapuche significa lugar pantanoso. Sitio de gran significación histórica, en donde los mapuches por más de trescientos años opusieron gran resistencia a la dominación española en la llamada Guerra de Arauco. Con la pacificación de la Araucanía, comienzan a llegar colonos chilenos y europeos ,produciéndose un singular encuentro de culturas.

Región de la Araucanía




Museo Mapuche. En él se exhiben diversos objetos de la cultura mapuche: alfarería, armas, joyas, cestería, etc., de la época prehispánica hasta nuestros días. Se ubica en un costado del Fuerte de la Pacificación.



Museo Histórico de Purén. Reúne objetos, documentos y fotografías de la historia de Purén y pertenencias de la actriz Malú Gatica y del poeta Tulio Mora, ambos hijos ilustres de esta tierra.



Petroglifos. Vestigios Arqueológicos en un gran frente de piedra, en la ribera del río Nahuelco, sector Pangucco.



Sector de Arquitectura Patrimonial. En esta área se emplazan edificios de interés constructivo de principio del siglo XX.



Los Humedales. Diversas especies de aves anidan en este sitio, como el pato jergón, garzas, cuervos de pantano, etc. Ubicado en el sector de Huitranlebu a 11 kms. de Purén.



Frutilla blanca de Purén. Es un fruto de color rosado muy tenue, conservando el color blanco en su interior y de un aroma y sabor único muy agradable. Se cultiva en la zona de Manzanal, en plena cordillera del Nahuelbuta.




Frutos de nuestra tierra. Avellanas y aji - merkén




Fuerte de la Pacificación. Fuerte militar chileno, fundado por orden de don Cornelio Saavedra, el 9 de Febrero de 1869, junto al actual pueblo de Purén. Se emplaza a 5 cuadras al este de la Plaza de Armas.



Ruka Mapuche. Vivienda Mapuche distante a 7 Kms. de Purén, sector de La Loma - Tranamán



Salto y Cascada Rayen. Distante a 9 Kms. de Purén (camino a Contulmo). Dos saltos de agua de 17 y 12 mts de altura, rodeado de diversa vegetación de selva valdiviana húmeda.



Monumento Natural Contulmo. Distante a 10 Kms. de Purén (camino a Contulmo). Recinto natural de 82 há., característico por su grandes helechos, rica flora y abundantes especies. Cuenta con áreas de picnic y senderos.