

тэй частцы Эўропы, якую пакрывае лёс). Рэкі цякуць павольна, увянсн шырока разьліваюцца і часта мяняюць свае рэчышчы, пакідаючы на месцы іх дугаватыя вазёры-старарэччы.

Клімат Беларускага лесастэпу сушэйшы, як у іншых краінах Беларусі, лета там гарачэйшае, ападкаў выпадае меней. Калісь гэтая краіна была голым бяздрэўным стэпам, але яшчэ ў перадгістарычныя часы пачала парастаць лесам, які спачатку зьяўляўся па ярах і рэчных далінах, а потым блізка-што зусім выціснуў адгэтуль стэпавыя травы. У часы панавання тут стэпаў лёс пакрыўся тлустай чорназемнай глебай, але пад лесам гэтая глеба выпаласкалася, зьялела і перавярнулася ў шэрыя суглінкі або ў суглінкі на лёсе. Такія глебы пры добрай гаспадарцы таксама зьяўляюцца ўраджайнымі, а з гэтай прычыны чалавек з даўных часоў пачаў высякаць тутэйшыя лясы і большую частку іх перавярнуў на нівы. Цяпер лясоў тут засталася ўжо мала, а краіна выглядае зноў, як стэп, з раскіданымі па ім дубовымі гайкамі. Хаваёвыя бары сустракаюцца тут ужо радзей, як у рэшце Беларусі; найболей іх па пескавых грунтах каля рэк. Насяленьне краіны—пераважна беларусы, патомкі радзімічаў; на поўдні да іх далучаецца прымешка ўкраінцаў, а па так званых „пасадах“ сустракаецца шмат старавераў—маскоўцаў, якія астаяваліся тут яшчэ ў XVII веку, калі іх ганіў і прасьледваў на Маскоўшчыне расійскі ўрад.

Гаспадарка ў краіне мае шмат асаблівасцяў. Апрача звычайных расьлін, пашыранных паўсюды на Беларусі, тут сеюць шмат канопель, значна болей, як лёну, табакі, цукровых буракоў. Па стараверскіх пасадах пашырана прамысловае гародніцтва.

Параўнаўча з іншымі краінамі Беларусі тут значна вышэй стаіць фабрычная прамысловасьць. На захадзе ў *Новазыбкаве* (19 тыс. насельн.), *Злыцы* (6 тыс. насельн.) існуюць значныя фабрыкі сернічак; па дварох трапляюцца цукраварні, па месцах шмат табачных фабрык, пенька-трапальнай, алейнай і г. д. Аднак найвялікшую прамысловую вагу мае выраб сукна ў *Клінцох* (16 тыс. насельн.). Места гэтае паводле сваёй прамысловасці можа спрачацца за першае месца з Беластокам. Дзякуючы чыгунцы Гомель-Бранск, якая праходзіць праз Кліны, горад гэты мае лёгкі збыт сваёй тканіны як на ўсход, гэтак і на захад. Суконныя фабрыкі, гісэрні, гарбарні і алейні раскіданы ў вялікай колькасці і ў ваколіцах Клінцоў. З іншых гарадоў краіны варта заўважыць *Старадуб* (12 тыс. нас.), ціхі гарадок, асяродак ураджайнай акругі, багатай збожжам і пнянкой, і *Почап* (12 тыс. нас.) на чыгунцы з Клінцоў у Бранск, багатае гандлёвае места, вядомае вырабам пнянкі і алею.

На мяжы краіны на Дзясьне ляжыць моцна амаскалены стары горад *Бранск* (35 тыс. нас.). Цяпер гэта губэрскі горад, вядомы гандлем лесам, алеем і пнянкой. Дзясна ад Бранску робіцца гожай для руху паравозаў і мае вялікае значэнне для вывазу гэтых тавараў. Аднак яшчэ

болей вагі маюць чыгункі, якія разыходзяцца ад Бранску ў шасціх кірунках. Бранск адзначаецца буйной прамысловасцю, галоўным чынам жалезапрацоўчай. Асабліва вядома так званая бранская рэйка-пракатная фабрыка, адна з найвялікшых ува ўсходняй Эўропе. Яна ляжыць у месце *Бежыца* (20 тыс. насельн.) у ваколіцах Бранску. На поўнач ад Бранску здабываецца шмат жалезнай руды, існуе шмат гісэрняў і рознастайных фабрык.

## Паўночная Маскоўшчына.

Большую частку паўночнага ляснага пасу ўсходняй Эўропы займае Паўночная Маскоўшчына. Гэта вельмі вялікая старана, пераважна нізінная, месцам роўная, месцам узгаркаватая з рэдкай люднасцю, якая стварылася праз злучэнне фінскіх першапачатковых насельнікаў з славянамі, што надышлі сюды з Беларусі і Украіны.

Ледавіковы навал пакрывае гэтую старану таксама, як Беларусь і Надбалтыцкі край, і толькі на крайнім паўночным усходзе грунты складаюцца з адкладаў Ледаватага мора, якое насоўвалася туды ў ледавіковую эпоху.

Клімат Паўночнай Маскоўшчыны жорсткі, сухі, тыповы для ўсходняй Эўропы. Асабліва халодныя тутака зімы. Лета досыць цёплае. Ападкаў хапае. Параваньне вады з земнай паверхні малое, і з гэтай прычыны ў грунтах заўсёды многа вільгаці, так што балоты займаюць вялікія прасторы, а рэкі заўсёды маюць досыць вады. Лясы, якія пакрываюць старонку, затрымоўваюць занадта хуткае раставанне сьнягоў, якіх тут, дзякуючы сьцюдзёнай і трывалай зіме, набіраецца ў канцы зімы вельмі многа.

Дзякуючы лесам, веснавая вада пакрысе прасочваецца ў грунт і патроху папаўняе недахват вады ў рэках. Тутэйшыя рэкі належаць да трох вялікіх вадазбораў: адны з іх бягуць у Ледаватае і Белае моры, другія—у Балтыцкае мора, трэція—у Каспійскае возера. (Пераглядзі па карце назовы гэтых рэк). Вадападзелы тут нявысокія, так што ў даўныя часы падарожнікі лёгка перацягвалі свае чаўны з аднаго вадазбору ў другі, а цяпер рэкі ўсіх трох вадазбораў злучаны суднаходнымі каналамі і складаюць адзіную рэчную сець.

Лясы Паўночнай Маскоўшчыны складаюцца пераважна з іглістых дрэў, але на паўднёвым захадзе да іх далучаюцца дубы, ліпы, вязы і іншыя шырокаліставыя дрэвы. Аднак многія расьліны, якія на Беларусі зьяўляюцца самымі звычайнымі, ужо ня могуць вытрымаць халадоў Паўночнай Маскоўшчыны. Там ніколі не сустракаецца граб, няма й таполяў, конскіх каштанаў, белых „акацый“ (робініяў), якія зьяўляюцца прыгожай акасавай беларускіх гарадоў. Лясы чаргуюцца з імшарамі, а на крайняй поўначы зусім выціскаюцца імі, так што там пануе аднастайная бяз-

дрэўная тундра, у якой вечна-мёрзлы грунт перашкаджае ўзрастанню дрэў. У іншых месцах пад лесам утварыліся падзолныя грунты, бедныя перагноем, бо ў лясох затрымоўваецца вільгаць, якая раскладае і выпалскае перагною з грунту.

У той час, як на Беларусі славяне былі першымі з вядомых насельнікаў краю, тут, у Паўночнай Маскоўшчыне, спачатку паўсюды жылі розныя фінскія пляменьні. З гэтых пляменьняў складаліся 3 групы: заходняя або надбалтыцкая, да якой належалі між іншым і продкі сучасных эстонцаў, паўночна-ўсходняя або прыуральская і паўднёвая або павольская.

У IX в., а можа нават і раней, сюды пачалі надыходзіць славянскія перасяленцы з Беларусі і з Украіны. Стоячы на вышэйшай ступені культуры, славяне пакрысе пачалі аславяняваць тубыльцаў. Тутэйшыя фіны запазычылі славянскую мову й культуру і зліліся з славянамі ў адну вялікарускую нацыю. Толькі ў самых глухіх немярэчах, у балотных прасторах тайгі ды ў тундры засталіся рэшткі першых насельнікаў, якія захавалі фінскую мову і старадаўнія звычай.

Вялікарусы залажылі ў межах Паўночнай Маскоўшчыны свае княствы, а потым, пасля татарскай няволі, злучыліся ў адну магутную Маскоўскую дзяржаву. Галоўная рака краю—Волга—паказала маскоўцам дарогу для далейшай колёнізацыі на ўсход і паўднёвы ўсход. Пакрысе вялікарусы заўладалі бязмаль усёй Усходняй Эўропай і Паўночнай Азіяй. Маскоўская або Расійская дзяржава пачала знасіцца з Заходняй Эўропай і зрабілася адной з найвялікшых дзяржаў сьвету. Аднак далячынна яе ад заходня-эўропэйскіх культурных асяродкаў, слабое разьвіцьцё ў ёй гандлю—затрымалі яе культурны рух, і сярод эўропэйскіх дзяржаў Расія заставалася адной з апошніх паводле становішча асьветы, навукі, гаспадаркі. Толькі каля буйных гарадоў, асабліва каля сталіц, дзе пашырылася фабрычная прамысловасьць, процант няпісьменных параўнаўча невялікі.

Зьяўляючыся пераважна сельска-гаспадарчым краем, Паўночная Маскоўшчына аднак і па становішчы ральніцтва засталася ззаду ня толькі ад заходня-эўропэйскіх краін, але таксама адстала і ад суседніх—Беларусі і Украіны. Наагул там пануе сярод спосабаў ральніцтва трохпалёўка, але яшчэ шмат у якіх месцах побач з гэтым захавуўся старасьвецкі лядавы спосаб ральніцтва, які бязмаль-што зусім вывёўся на Беларусі.

З другога боку, кармавых расьлін сеюць тут меней, як на Беларусі; палепшаныя спосабы ральніцтва не пашыраны. Толькі каля самай Масквы гаспадарка стаіць трохі вышэй. Палепшаныя сельска-гаспадарчыя прылады, напрыклад, плуг, які даўно выцснуй на Беларусі старасьвецкую драўляную саху, зьяўляюцца яшчэ рэдкімі ў Паўночнай Маскоўшчыне.

Жорсткі клімат Паўночнай Маскоўшчыны перашкаджае ўзрастанню шмат якіх расьлін, пашыраных на Беларусі. Пшаніцы там сеюць яшчэ меней, як у нас, проса амаль-што зусім не расьце, таксама і кіяхі. Буль-

бы там сеюць значна меней, як у нас, і расьце яна там горай. Благія грунты перашкаджаюць засевам каноплі. Табака не пашырана. Галоўнымі карыснымі расьлінамі зьяўляюцца жыта, авёс, лён. Аднак і жытам старонка ня можа задаволіць патрэбы сваіх насельнікаў. Сяляне мусяць шукаць дапаможных заняткаў. Неўраджайныя грунты і недахват збожжа прымусілі тамтэйшых сялян зьвярнуць увагу на лясныя багацьці краю і на саматужныя промыслы. Валка і вываз лесу ў некаторых мясцовасьцях, дзе лесу яшчэ многа, даюць болей даходаў сялянству, чым ральніцтва й гадоўля жывёлы. Лес і лён зьяўляюцца галоўнымі прадуктамі, якія Паўночная Маскоўшчына можа вывозіць у Заходнюю Эўропу.

Там, дзе лясы павысыканы, сяляне займаюцца саматужнай (кустарнай) прамысловасьцю, або йдуць на фабрыкі і на іншыя заробкі ў гарады. Саматужнікі ў сваёй хаце сваімі ўласнымі прыладамі вырабляюць тавар на продаж не па заказе, а на невядомага пакупца. (Гэтым саматужнікам адрозьняецца ад рамесніка). Асабліва пашырылася ў Паўночнай Маскоўшчыне саматужная апрацоўка дрэва, але ёсьць саматужнікі—гарбары, шаўцы, ткачы і г. д.

Адыход на заробкі асабліва пашырыўся каля сталіц. Адно з маскоўцаў ідуць выключна ў гарады працаваць на фабрыках, другія вандруюць па Усходняй Эўропе з рознымі таннымі таварамі, якімі гандлююць, па вёсках і кірмашох.

Вялікарусы Паўночнай Маскоўшчыны прызвычаліся да вечнага змаганьня з прыродай, прызвычаліся на кожным кроку перамагаць усялякія перашкоды, цяпець голад і холад, працаваць без адпачынку ў працягу кароткага лета над убогай ральлёй. У зьвязку з гэтым яны адзначаюцца нягрэблівасьцю, задавальняюцца малым, умеюць выкручвацца з цяжкіх абставін, дапасоўваюцца да ўсялякіх варункаў жыцьця. У сям'і вялікарус адзначаецца дэспатызм: бацька зьяўляецца поўным гаспадаром сям'і; муж—гаспадаром і ўласнікам жонкі.

Зямлёй вялікарусы ўладаюць супольна. Падворная земляўласнасьць, пашыраная на Беларусі, сустракаецца рэдка ў Маскоўшчыне. Звычайна зямля належыць да ўсёй вёскі, і час ад часу адбываюцца перадзелы: зямлю разьмяркоўваюць пароўну між усімі працаўнікамі або ўсімі ядунамі вясковай грамады—„абшчыны“.

Вёскі складаюцца, як і ў нас, з драўляных хат, выцягнутых удоўж адной даўгой вуліцы. Хаты прастарнейшыя, чым на Беларусі, выходзяць беспасрэдна на вуліцу, рэдка абкружаны садочкамі; на вуліцах і каля хат меней, як у нас, зеляніны.

Паводле асаблівасьцяў прыроды і насельніцтва Паўночную Маскоўшчыну можна падзяліць на 4 краіны: 1) Волска-Окскае міжрэчча, 2) Вазэрную краіну, 3) Усходня-Эўропэйскую тайгу і 4) Тундру.

**Окса-Волскае міжарэчча** часта завуць яшчэ Маскоўскай прамысловай краінай або Сярэдняй Расіяй. Краіна гэтая цягнецца на ўсход ад пачаткаў Дняпра і займае прастору між вышнявінай Волгі і Акой у самай сярэдзіне ўсходняй Эўропы.

Паводле сваёй прыроды гэтая краіна мае шмат супольнага з Беларуссю. Гэта таксама пераходны край між паўночнай і паўднёвай паловамі ўсходняй Эўропы. Як і на поўдні, тут часта сустракаюцца раўчакі, але, як і на поўначы, трапляюцца вазёры ледавіковага пахаджэння. Ледавіковыя адклады ляжаць тутакі досыць тонкім роўным пластом, як у нас на Палесьсі або ў Вокаўскім лесе. Амаль-што ўся краіна мае выгляд раўніны бяз узгоркаў і грудой, пахіленай з захаду на ўсход. На мяжы з Беларуссю на захадзе краіны цягнецца ад пачаткаў Волгі да пачаткаў Акі так званае Сярэдня-Рускае ўзвышша—вадападзел між Дняпроўскім і Волскім вадазборамі. Рэкі, якія сыякаюць з гэтага ўзвышша, глыбока ўрэзаліся тут сваімі далінамі ў земную паверхню. На ўсход ад сутокаў Акі з яе прытокай—Масквой—Сярэдня-Рускае ўзвышша няпрыметна пераходзіць у нізіну, якая пад назовам Вышня-Волскай нізіны абымае большую частку краіны.

Параўнаўча з беларускім, тутэйшы клімат досыць жорсткі, значна сушэйшы. Зімы тут марозныя, трывалыя, лета цяплейшае, як на Беларусі, а ліпень можа лічыцца нават сьпякотным, занадта гарачым. Ападкаў, як і ў нас, выпадаюць пераважна ўлетку, узімку іх меней, але з прычыны адсутнасці адліг сьнег трымаецца праз усю зіму і збіраецца да вясны грубейшым, як у нас, пластом.

У асяродку краіны ў гор. Маскве сярэдняя тэмпература году +3,9°, сярэдняя студзеня—11°, ліпеня+18,9°.

Чым далей на ўсход, тым халаднейшы клімат, тым пазней пачынаецца вясна. З гэтай прычыны галоўныя рэкі краіны, якія цякуць з захаду на ўсход (Волга, Ака, Масква, Клязьма), узнімаюцца раней за ўсё ў сваіх пачатках. Крыга вышнявіны даходзіць да пакрытай яшчэ лёдам часткі ракі, набіваецца пад лёд і ўтварае так званыя ледавыя заторы. Вада не знаходзіць сабе дарогі, выходзіць з берагоў і залівае даліну. Такім чынам веснавыя разводзьдзі тут бываюць асабліва вялікімі.

Расьліннасьць Окса-Волскага міжарэчча складаецца, як і на Беларусі, з мяшаных лясоў. Дуб і ліпа сустракаюцца тут побач з елкай і хвояй. Але тут па лясох ужо нідзе не расьце граб, а самых лясоў засталося значна меней, як у нас; большую частку іх даўно павысякалі. Як і на Беларусі, тут пераважаюць лясныя дзярнова-падзолныя грунты, але, дзякуючы халаднейшаму клімату, ураджаі збожжа тут яшчэ горшыя, як у нас.

Даўныя насельнікі краіны—фінскія пляменьні паволскай групы: мурома (па Ацэ) і мера (па Волзе) і літоўскае племя голядзь (на захад ад

Масквы)—тут зусім разышліся ў грамадзе славянскіх перасяленцаў, якія прышлі сюды з захаду і з паўднёвага захаду. Увабраўшы ў сябе фінскую кроў, славяне стварылі тут вялікарускую нацыю, якая хутка падпала яшчэ пад уплыў татараў, але вызвалілася з-пад татарскага ярма, узмацнілася, склала магутную Маскоўскую дзяржаву, колэнізавала землі, што ляжаць на ўсход па Волзе, Урал і Сібір, злучыла нарэшце пад сваёй уладай усю ўсходня-Эўропэйскую раўніну і бязмежныя абшары Паўночнай Азіі.

Окса-Волскае міжарэчча зьяўляецца асяродкам вялікарускага краю і калыскай вялікарасійскай дзяржаўнасьці. Ад даўных тубыльцаў краіны—фінаў—тут не засталася нават і рэштак. Сучасныя насельнікі лічацца самымі тыповымі прадстаўнікамі вялікарусаў, а мова іх зрабілася агульнавялікарускай пісьменнай мовай. Тут, каля Масквы, пачалося аб'яднаньне даўных вялікарускіх княстваў у адну Маскоўскую дзяржаву, так званае „збіраньне зямлі Рускай“.

Для вялікарусаў характэрным зьяўляецца ўсходні ўплыў у сямейным, грамадзянскім і рэлігійным жыцьці. У рэлігійных пытаннях вялікарусы выяўляюць чыста ўсходні фанатызм. Пры гэтым яны найвялікшую вагу даюць ня сутнасці веры, а паказнаму яе боку, абрадам. Нідзе сярод славянаў няма такой вялікай колькасці рэлігійных сэкт, як сярод маскоўцаў.

Можна сказаць, што кожнае здарэньне ў політычным жыцьці Маскоўшчыны выклікала ўтварэньне новых рэлігійных сэкт, новых рэлігійных суполак. Пасьля выпраўленьня даўных кніг патрыярхам Ніканам утварыліся стараверы рознага закону, якія абвясцілі „ніканіянцаў“ гэрэтыкамі, богаадступнікамі; пасьля рэформаў Пётры I зноў аддзялілася ад праваслаўнай веры некалькі сэкт, якія абвясцілі Пётру I антыхрыстам. На чужаверцаў маскоўцы глядзяць з пагардай і ўнікаюць іх. У іх няма гэтай рэлігійнай талерантнасьці, якой адзначаюцца беларусы і ўкраінцы. Гэтым тлумачацца надзвычайныя разьмеры рэлігійных змаганьняў паміж сэктамі, змаганьняў, якія загналі фанатычных старавераў у пушчы далёкай поўначы, у пустыні далёкага ўсходу, за межы Маскоўшчыны, змаганьняў, якія выклікалі нават самаспаленьне старавераў на вогнішчах.

Дзякуючы палажэньню ў асяродку ўсходняй Эўропы, у Окса-Волскім міжарэччы крыжуюцца галоўныя ўсходня-эўропэйскія чыгункі, галоўныя гандлёвыя шляхі. Лежачы на мяжы паўднёвага бязьлеснага земляробскага пасу і паўночнага пасу, багатага дрэвам, краіна зрабілася пасярэдняй у гандлі гэтых пасаў. Пашырэньню гандлю ў краіне дапамагала і адсутнасьць ураджайных грунтоў, бо прымушала насельнікаў шукаць дапаможных заняткаў апрача ральніцтва, якое не давала тут вялікай карысьці.

Ральніцтва стаіць у краіне нявысока. Толькі ў апошнія гады перад вайной каля сталіцы пачалі завадзіць канюшыну; у рэшце краіны рашуча пануе трохпалёўка, і галоўнымі расьлінамі зьяўляюцца жыта і авёс. Сваёго збожжа тут не хапае.

Лепей стаіць гародніцтва. На поўначы краіны каля возера Неро (Рас-тоўскага) нават цэлыя вёскі залюднены выключна гароднічымі. Гарох, цыбуля, часнок, цыкорыя вырабляюцца там на вываз, а тамтэйшыя сяляне адыходзяць на заробаткі ў гарады і ў суседнія краіны, дзе іх з ахвотай наймаюць, як найлепшых гароднічых-спэцыялістаў. З кожным годам пашыраецца ў краіне і садоўніцтва, саджаньне яблынь і ягруш, але далёка ня мае тэй вагі, як у нас на Беларусі. Сьліва тут зусім не расьце, вішня расьце вельмі дрэнна.

Затое нідзе не пашырана гэтак, як тут, саматужная прамысловасьць. Некалькі мільёнаў сялян зусім кінулі земляробства і займаюцца тут выключна саматужным вырабам на продаж розных драўляных, скураных, мэталічных, баваўняных, ільняных і іншых рэчаў хатняга ўжытку.

У гэтай працы прымаюць удзел і жанчыны і дзеці поплец з мужчынамі, занятымі толькі самай цяжкай часткай гэтай работы. З дрэва вырабляюць мэблю, калёсы, колы, сані, цацкі, лыжкі і г. д. З гліны гатуюць добрую пасудзіну, парцелянавую і паўпарцелянавую (асабліва каля мястэчка Гжэль Маскоўскай губ., дзе знаходзяць паклады найлепшага беллагліня); з жалеза вырабляюць замочкі, нажы, відэльці, нажнічкі і г. д. (асабліва каля сутокі Акі з Клязьмай). Месцам саматужнікі шыюць на продаж боты (па Вышняй Волзе, асабліва каля места Кіпры), месцам малююць абразы для цэркваў і веруючых (па нізавіне Клязьмы). Саматужныя вырабы прадаюцца звычайна дробным вандруўным гандляром, якія або самі разносяць і развозяць гэтыя тавары, або перапрадаюць іх буйным гарадзкім гандляром. Даўней сярод саматужных промыслаў пачэснае месца займала ткацтва, але ў апошнія гады саматужнае ткацтва выціснулася мануфактурнымі і фабрычнымі вырабамі.

Кіруючы гандлем Усходняй Эўропы, Маскоўская прамысловая краіна высока паставіла ў сябе і фабрычную прамысловасьць. З усіх кутцоў Расійскай дзяржавы сюды прывозяць розную сырну і ўсё патрэбнае для яе апрацоўкі, перарабляюць на тутэйшых фабрыках і зноў развозяць фабрычныя вырабы па ўскрайках дзяржавы. Асабліва многа тут ткацкіх фабрык. З Туркестану, з Закаўказзя, з Кітаю, нават з Амэрыкі прывозілі сюды баваўняную сырну і выраблялі тут з яе баваўнянку розных гатункаў. Шмат якія фабрыкі апрацоўваюць тут ільняніну, воўну і шоук. Вялікую вагу мае і апрацоўка мэталу, асабліва ў тых мясцовасьцях, дзе трапляюцца значныя паклады жалезнай руды, як па рэчцы Жыздры (Пра-сачы па карце, куды яна ўліваецца) і па Ніжняй Ацэ. Шкляныя гуты, цагельні, бравары і паравыя млыны таксама даюць заробаткі тысячам насельнікаў краіны. Зразумела, што прамысловасьць краіны ня можа ісьці ў параўнаньне з прамысловасьцю каменна-вугальных акруг, бо тут не хапае свайго мясцовага апалу і яго трэба прывозіць з далёкай Данеччыны, але ўва Усходняй Эўропе гэта—адна з найболей прамысловых краін.

Дзякуючы высокаму становішчу гандлю і прамысловасьці, Окска-Волскае міжарэчча адзначаецца, параўнаўча з суседнімі краінамі, досыць высо-

кай гушчынёю залюдненьня. (На квадратны кілёметр тутака прыпадае болей за 42 чал., у той час, як на Беларусі толькі каля 35; у Вазёрным краі яшчэ меней). Значная частка сялянскага люду не знаходзіць сабе працы ані на фабрыках, ані ў саматужніцтве і шукае заробаткаў за межамі ў Украіне і Сібіры, па Ніжняй Волзе і г. д. Адыход на заробаткі тут мае вельмі вялікую вагу, асабліва каля Масквы, дзе значная частка сялянства йдзе ў сталіцу. Часамі на вёсках застаюцца толькі бабы, дзеці ды старыкі, бо ўсе працаздольныя мужчыны адыходзяць у гарады. Амаль-што па ўсёй Усходняй Эўропе працуюць калускія грабары, цесьляры, пяннікі, ніжагародзкія грузчыкі; паўсюды вандруюць яраслаўскія ды ўладзімірскія гандляры (офені, коробейнікі), твярскія хурманы і г. д.

Вёскі тутэйшых сялян складаюцца з аднапаверхавых драўляных хат і маюць шэры ўбогі выгляд. Затое шмат якія вёскі, насельнікі якіх займаюцца саматужнымі промысламі, пабагацелі, адбудаваўся на гарадзкі ўзор, вырасьлі і перавярнуліся ў запраўдныя гарады. Замест нашых мястэчак там сустракаюцца, як у старавераў Беларускага лесастэпу, яшчэ так званыя „пасады“, якія зьяўляюцца часта запраўднымі гарадамі з буйной прамысловасьцю і бойкім гандлем. Наагул паселішчы гарадзкога тыпу тут сустракаюцца часьцей, як у іншых мясцовасьцях Усходняй Эўропы. Тутэйшыя гарады адзначаюцца вялікай колькасьцю цэркваў і кляштаруў. Часта месцы з 2-3 тысячамі насельнікаў маюць болей цэркваў, як самыя вялікія гарады Беларусі. Часта па сярэдня-расійскіх гарадох захаваліся й так званыя „крэмлі“, крэпасці ў асяродку гарадоў з руінамі старасьвецкіх муроў, веж і г. д.


Званіцы цэркваў і кляштаруў побач з коінамі фабрык, вежы старасьвецкага крамля поруч з сучаснымі многапаверхавымі камяніцамі кідаюцца перш за ўсё ў вочы і ў сталіцы Вялікарусі, у галоўным горадзе краіны—у *Маскве*. Горад гэты ляжыць, можна сказаць, у самым асяродку Усходняй Эўропы, прыблізна ў роўнай адлегласьці ад Белага і Чорнага мораў, ад Польшчы і ад Уралу, ад Касьпійскіх стэпаў і ад прыстань Балтыцкага мора. Першым горадам Усходняй Эўропы Масква магла зрабіцца толькі тады, як уся Усходняя Эўропа была ўжо больш-менш роўна залюднена і ўся больш-менш запазычыла агульна-эўропэйскую культуру.

Заложаная яшчэ ў XII веку, Масква хутка зрабілася сталіцай Маскоўскага вялікага княства, а потым Маскоўскага царства, і праз увесь час існаваньня Маскоўскай дзяржавы павялічвалася, умацнялася, багацела. Нават перанясецьне сталіцы ў Ленінград ня зьнішчыла вялікай вагі гэтага гораду. Масква заставалася месцам, багатым гістарычнымі ўспамінамі, асяродкам вялікарускай самабытнай культуры.

Асяродкавае палажэньне Масквы прымушала пракладаць праз яе галоўныя чыгункі Расійскай дзяржавы, і яна зрабілася галоўным вузлом дарог Усходняй Эўропы. У той час, калі Ленінград быў асяродкам замежнага гандлю Вялікарусі, Масква была асяродкам гандлю ўнутранага. (Ган-

длёвья абароты яе да вайны перавышалі 2 мільярды рублёў золатам). Калі-ж Ленінград пасья вайны страціў сваю вагу з прычыны спыну замежнага гандлю Расіі, Масква зрабілася першым горадам Усходняй Эўропы, а ўслед за тым яе зноў зрабілі сталіцай Расійскай дзяржавы.

Як старасьвецкая сталіца Маскоўскага царства, Масква змяшчае шмат цікавых і прыгожых помнікаў мінуўшчыны. Перш за ўсё такім помнікам трэба лічыць Крэмль, старасьвецкую крэпасць, якая ляжыць у асяродку сталіцы на беразе ракі Масквы. З усіх бакоў гэтую даўнюю крэпасць атачаюць мураваныя сьцены з прыгожымі вежамі, а ў сярэдзіне яе знаходзяцца таксама вельмі старыя кляштары і саборы, палацы цароў, „палаты“ (Грановітая і Оружэйная), якія зьяўляюцца запраўднымі музэямі царскіх даўнасьцяй. Каля крамлёўскіх муроў ляжыць так званы Бельны горад, найболей эўропэйская частка Масквы.




Мал. 95.—Крэмль у Маскве.

Прамысловую, фабрычную частку сталіцы становяць яе многалічныя ўскрайкі, у якіх побач з харошымі паркамі і прытульнымі дачамі пабудаваны вялізныя фабрыкі, на якіх вырабляюцца крамніна розных гатункаў, скураныя тавары, металёвыя прылады, папера, прадметы раскошы і г. д., якія адгэтуль вывозіліся ня толькі ўва ўсе куты даўнай Расійскай імперыі, але нават у Кітай, Пэрсію, Афганістан і Манголію. (Продук-

цыя маскоўскіх фабрык дасягала да вайны 200 мільёнаў рублёў золатам). Як культурны асяродак Вялікарусі, Масква мае шмат вышэйшых школ (у тым ліку найстарэйшы і найлюднейшы унівэрсытэт Расіі, сельска-гаспадарчую акадэмію, шэраг асаблівых тэхнічных вышэйшых школ і г. д.), слынных музэяў („Третьяковская галлея“, „Румянцевский музей“), шмат бібліотэк, навуковых і іншых культурных устаноў.

Перад вайной Масква была восьмым горадам у сьвеце паводле сваёй велічыні. Ува ўсходняй Эўропе толькі Ленінград перавышаў яе па колькасьці насельнікаў. У 1917 г. тут было болей за 2 мільёны насельнікаў. Аднак ад гэтага часу ў зьвязку з агульным заняпадам гарадоў Расіі насяленьне Масквы пачало зьмяншацца. У 1920 г. тут засталася толькі 1028000 насельнікаў; Масква перагнала Ленінград, але сярод гарадоў сьвету апынулася толькі на 18 месцы. Затым горад зноў пачаў адраджацца, і цяпер налічвае ўжо каля 1500000 насельнікаў.




Мал. 96.—Масква. „Красная плошадь“.

Навокала Масквы ляжыць шмат другарадных гарадоў, якія складаюць падмаскоўны прамысловы раён. Сюды належаць *Падольск* (13000 насельн.), *Багародск* (25000 н.) з буйным вырабам крамніны, *Арэхава-Зуева* (44000 н.), якое лічылася вёскай аж да рэвалюцыі, хаця фактычна было важным і багатым прамысловым месцам. Фабрыкі падмаскоўнага прамысловага раёну будуць у будучыне карыстацца замест апалу электрычнай энэргіяй, якую будзе вырабляць электрычная станцыя ў *Ягор'еўску*. Гэтая станцыя будзе працаваць, карыстаючыся, як апалам, мясцовым торфам.

Такі самы прамысловы раён, як пад Масквой, ёсць і на паўночным усходзе краіны. Асяродкам гэтага раёну зьяўляецца горад *Іванова-Вазьнясенск* (72000 н.), які лічыцца галоўным асяродкам расійскай баваўнянай прамысловасці, і з гэтай прычыны завецца расійскім Манчэстэрам. У хуткім часе тут мусіць пабудавацца вялікая электрычная станцыя, якая заменіць апал на мясцовых фабрыках электрычнай энэргіяй. Сама гэтая станцыя будзе карыстацца, як апалам, вакалічнымі запасамі торфу.

Аднак самыя важныя пасля Масквы гандлёвыя гарады краіны ляжаць на Волзе, як на галоўным гандлёвым шляху ўсёй Вялікарусі. На вышнявіне Волгі на межах з Беларуссю ляжыць старое крывіцкае места. *Ржэва* (27000 н.). Там існуюць значныя фабрыкі з вырабам ільняніны.



Мал. 97.—Ніжні-Ноўгарад.

Ніжэй супроць вусця Твярцы, злучанай Вышнявалоккім каналам з Мстой, якая належыць ужо да Балтыцкага вадазбору, ляжыць губэрскі гандлёва-прамысловы горад *Твер* (83000 н.). Гэта—пачатковы пункт паражнага руху па Волзе і важная станцыя на чыгунцы з Масквы ў Ленінград. Яшчэ большую гандлёвую вагу мае *Рыбінск* (49000 н.), волская прыстань, якая ляжыць проціў вусця Шаксцы, злучанай каналамі і рэкамі з Онескім возерам. Тут тавары, што прывозяцца з Ніжняй Волгі, перагружаюцца з параждаў на баркі, у якіх іх вязуць па Шаксьне і далей у Ленінград. Увясну і ўлетку сюды на працу збіраюцца дзесяткі тысяч асначоў з усёй краіны.

Ніжэй па Волзе ляжаць губэрскія гарады, важныя гандлёва-прамысловыя асяродкі: *Яраслаў* (90 тыс. насельн.) і *Кострома* (59 тыс. нас.). Першы з іх ляжыць на чыгунцы з Масквы ў Архангельск і вырабляе ільняніну і баваўнянку. Другі таксама мае шмат фабрык, вырабляючых крамніну, асабліва ільняніну.

Нарэшце, на крайнім усходзе краіны, каля сутокі Волгі і Акі, знаходзіцца багаты гандлёвы горад *Ніжні-Ноўгарад* (134 тыс. насельн.), сьлыны сваім кірмашом, які адбываецца што-год з 15 ліпеня па 25 жніўня. У час кірмашу тутакі збіраюцца дзесяткі й сотні тысяч гандляроў з усіх куткоў Усходняй Эўропы, Паўночнай і Заходняй Азіі.

Гэта самы вялікі кірмаш усяго сьвету, на які прывозяць тавараў што-год коштам на 150 мільёнаў рублёў. З Сібіру сюды вязуць хутры, мяса й масла, з Уралу—жалеза, з Масквы, а даўней яшчэ і з Польшчы і Нямецчыны, вязлі крамніну, з Каўказу—газу, з Астрахані—рыбу, з поўначы—лес, з Туркестану—баваўну, з Украіны—пшаніцу. Блізка ад Ніжняга-Ноўгараду каля места Балахны на Волзе будзецца моцная электрычная станцыя, якая будзе карыстацца, як апалам, запасамі лявольскіх пакладаў торфу. Гэтая станцыя будзе падаваць на ніжагародскія фабрыкі электрычную энэргію, якая заменіць там апал. Дзякуючы гэтаму Ніжні-Ноўгарад у будучыне можа зрабіцца вялікім прамысловым асяродкам.

Па Ацэ пабудаваліся значна меншыя гарады, як па Волзе. Там ніжэй вусця р. Вугры ляжыць, напрыклад, *Калуга* (43000 нас.), ціхі губэрскі горад з слаба разьвітай прамысловасцю. Большую прамысловую вагу маюць места, што ляжаць ніжэй па Ацэ ў суседзтве з сталіцай: *Серпухаў* (36 тыс. насельн.) з ткацкімі фабрыкамі і гарбарнямі, і *Каломна* (25 тыс. насельн.), ля сутокі Акі з Масквой-ракой, з вялікай вагона-будавальнай фабрыкай. З 1922 г. для гэтай фабрыкі пабудавана Кашырская электрычная станцыя, якая замяняе для Каломны апал электрычнай энэргіяй.

Ніжэй па Ацэ мала прамысловых гарадоў, і толькі на нізавіне яе, каля самага Ніжняга-Ноўгараду, дзе знаходзяць жалезную руду, пабудован горад *Паўлава*, які да рэвалюцыі лічыўся сямом. У вакаліцах гэтага места вырабляюць замкі, нажы, відэльцы, нажнічкі і іншыя рэчы з жалеза і з сталі.

**Вазэрная краіна** ляжыць на паўночны захад ад Волскай вышнявіны і проста на поўнач ад Беларусі. З захаду лагчына Чудзкага возера і р. Наровы аддзяляе гэтую краіну ад Эстоніі, а на поўначы западзіна вялікіх вазёр (якіх?) і рэк, што злучаюць гэтыя вазёры паміж сабой і з Фінскай затокай (як завуцца гэтыя рэкі?), становіць мяжу між Вазэрнай краінай і Карэліяй.

На поўдні і паўднёвым усходзе краіна мае выгляд значнага ўзгор'я, якое атрымала назоў Валдайскай гор і зьяўляецца самай паўночнай часткай Сярэдня-Рускага ўзвышша. На поўнач паверхня пакрысе зніжаецца, і краіна пераходзіць у нізіну, роўную або ледзь хвалістую, балотную,

аднастайную. На поўначы, над западнай вялікіх вазёр, гэтая раўніна раптам абрываецца прыступкай так звананага глінту (глядзі агляд Эстоніі), які зьяўляецца берагам даўнага мора, што злучала калісь Фінскую затоку праз Ладаскае і Онезкае вазёры з Белым морам. Рэкі, якія сьцякаюць з глінту ў Ладаскае возера (Волхаў, Сясь) або ў Няву, утвараюць тут парогі або вадаспады (напрыклад, Гасьцінапольскія парогі на р. Волхаў).

Краявід Вазёрнай краіны вельмі тыповы для краёў, пакрытых ледавіковым навалам. На поўдні краіна мае бязмаль-што горны выгляд. Высокія, а часамі стромкія ўзгоркі, нібы засеяныя ледавіковым каменнем, зьмяняюцца далінамі рэк і многалічнымі вазёрнымі катлінамі.

У той час, як у Маскоўскай прамысловай краіне ад часу вялікага зьледзянення прайшло многа тысячагодзьдзяў, і рэкі пасьпелі глыбока ўрэзацца ў грунты, тут сьляды ледавіковага пэрыоду сьвяжэйшыя, рэкі яшчэ не пасьпелі стварыць паўсюды глыбокіх далін і часта маюць выгляд праток паміж вазёрамі. Вазёры мала дзе пасьпелі перавярнуцца ў балоты і зарасьці травой і мохам, і паўсюды зьяўляюцца тыповай адзнакай краявіду. Апрача вялікіх вазёр: Чудзкага, Ладаскага і Онезкага, лежачых на ўскрайках краіны, у жыцці гэтай краіны вялікую ролю грае няглыбокае возера Ільмень, што ляжыць у самым асяродку яе і зьбірае ваду многіх рэк, якія сюды ўліваюцца з захаду (Шалонь), з паўдня (Ловаць) і з усходу (Мста). З Ільменя ў Ладагу цячэ магутны Волхаў, так што галоўныя рэкі краіны выносяць сваю ваду ў мора за дапамогай стоку Ладагі—Нявы. (Пэралічы азначаны на карце рэкі і вазёры краіны. Дзе знаходзяцца пачаткі Волгі?). Вазёры і балоты ўпарадкоўваюць колькасць вады ў рэках, так што ўлетку гэныя рэкі не мялеюць гэтак моцна, як у Окска-Волскай краіне, або тым барджэй у Паўднёвай Маскоўшчыне.

Блізкасьць Балтыцкага мора робіць клімат Вазёрнай краіны крыху мякчэйшым, як у Сярэдняй Расіі. Ня глядзячы на вышэйшую географічную шырыню, сярэдняя тэмпература году тутака бязмаль такая самая, але зіма значна цяплейшая, а ўлетку ня бывае такой сьпякоты, як там.

Ленінград мае сярэдняю тэмпературу году  $+3,7^{\circ}$ , студзеня  $-9,3^{\circ}$ , ліпеня  $+17,7^{\circ}$ . Параўнай з адпаведнымі лічбамі для Масквы.

Увясну тут часьцей бываюць ранічныя маразы, ад якіх вельмі церпіць збожжа і садовіна. Недахват летняй цяпліні і сьвятла адбіваецца на асаблівасьцях расьлінных згуртаваньняў. Праўда, і тут побач з хвоямі і елкамі расьце дуб, ясьень, вяз, ліпа, але наагул лясы горшыя, як на Беларусі або ў Сярэдняй Расіі. Балоты займаюць тутака большы процант паверхні, як там.

Першапачатковая люднасьць Вазёрнай краіны, як і ў іншых краінах Маскоўшчыны, складалася з розных фінскіх пляменьняў надбалтыцкай галіны (водзь, весь, іжора, чудзь), аднак сюды вельмі даўно надшылі славянскія перасяленцы, галоўным чынам крывічы з Паўночнай Беларусі. Як у

межах Маскоўскай прамысловай краіны, гэтак і тут славяне мяшаліся з пачатковымі насельнікамі, прышчэплялі ім сваю культуру і мову, так што няма нічога дзіўнага, што нарэшце й тут утварыўся такі самы вялікарускі люд, як і там. Аднак у той час, як там прыродныя варункі былі досыць выганднымі для гаспадаркі, тут славянскія перасяленцы знайшлі густыя лясы, непраходныя балоты, убогую глебу і няпрыветлівы клімат. З гэтай прычыны залюдненьне Вазёрнай краіны адбывалася марудней, пашырэнне земляробства і наагул славянскай культуры пасоўвалася наперад павольна, так што аж да цяпершняга часу ня ўсе тутэйшыя фіны пасьпелі авялікарусіцца, і некалькі дзсяткаў тысяч людзей ужываюць яшчэ фінскую мову.

Як у Сярэдняй Маскоўшчыне асяродкам славянскай колёнізацыі была з даўных часоў Масква, так і тут яшчэ раней утварыўся вялікарускі асяродак—Ноўгарад, які згуртаваў каля сябе вялікарусаў Вазёрнай краіны і зрабіўся магутнай самастойнай дзяржавай, якая панавала над гандлем па вялікай вадзяной дарозе „з Вараг у Грэкі“.

Адзелены ад Маскоўскага княства непразымі імшарамі і высокімі Валдайскімі ўзгоркамі, Ноўгарад жыў самастойным культурным і політычным жыццём, быў цесна злучаны з ганзэйскім хаўрусам нямецкіх гарадоў, гандляваў, багацеў і пашыраў славянскую культуру на крайняй поўначы Ўсходняй Эўропы ў глухой тайзе. Толькі ў XV в. Масква заўдала Вялікім Ноўгарадам; непакорных ноўгародаў сілком перасялілі ў Сярэдняю Маскоўшчыну, а на іх месцы асадзілі падмаскоўных вялікарусаў. Вазёрная краіна пазбавілася сваёй самастойнасьці, сваёй гандлёвай вагі і свайго багацьця. У канцы XVII і ў пачатку XVIII в. маскоўцы зьвярнулі ўвагу на Вазёрную краіну, пабудавалі нарэшце каля вусьцяў Нявы новую гандлёвую прыстань—сучасны Ленінград,—які хутка зрабіўся новым асяродкам эаанамічнага і культурнага жыцця краіны.

У XVIII веку праз Вазёрную краіну пралажылі важныя вадзяныя дарогі—каналы, якімі злучылі вадазбор галоўнай ракі Маскоўшчыны—Волгі—з вадазборам Балтыцкага мора.

Вышывалоскі канал злучыў Волгу з Нявой цераз Твярцу, Мсту, Волхаў і Ладаскае возера; Ціхвінскі шлях злучыў тья-ж Волгу з Нявой цераз Малогу, Чагадощу, Ціхвінку, Сясь і тое-ж Ладаскае возера; нарэшце Марынскі вадзяны шлях, цяпер самы важны, цягнецца па Шаксьне, Белым возеры, Выцегры, Онескім возеры, Сьвіры і Ладазе.

З дапамогай каналаў рэкі Вазёрнага краю злучаны ў адзіную сець вадзяных дарог з рэкамі рэшты Вялікарусі. Такім чынам краіна апынулася на галоўнай дарозе, па якой вывозіцца паволскае збожжа і тайговы лес у Заходнюю Эўропу. Гандаль маскоўскімі таварамі зьяўляецца асновай дабрабыту Вазёрнай краіны. З сваіх уласных тавараў краіна вывозіць лён, лес і драўляныя вырабы, бо лясоў тут захавалася яшчэ шмат. Па берагох рэк і вазёр часамі ўся дарослая люднасьць ваколічных вёсак займаецца валкай, перавозкай і сплавам лесу.

Ральніцтва ў краіне стаць горай, як на Беларусі або ў Сярэдняй Маскоўшчыне. Трохпалёўка тут таксама пераважае над іншымі спосабамі ральніцтва, але тут яшчэ вельмі пашыраны лядавы спосаб гаспадаркі (што гэта за спосаб?). Жыта тут яшчэ пануе над іншымі гатункамі збожжа, але расьце горай, як у нас, дрэнная тамака й бульба. Затое авёс, які не вымагае трывалага лета, не патрабуе шмат цяплыні, набывае тут большую вагу. Таксама вялікую карысьць селяніну дае лён. Лёнам засяваюць найлепшыя землі, яго вывозяць і за межы за дапамогай вандроўных гандляроў, купляючых ільняніну ад сялян. Асабліва многа лёну вырабляюць Пскоўская і Ноўгародзкая губэрні. Пасьля вайны плошча засеваў лёну значна зьменшылася.

Многалічныя вазёры краіны слывуць сваімі рыбнымі багацьцямі, між іншым корушкай, сігамі, сьняткамі і ласоскамі, лоў якіх дае важны даход ваколічным насельнікам.

Саматужная прамысловасьць тутака ня мае тэй вагі, як у Маскоўскай прамысловай краіне. (Толькі па Валдайскіх узгорках карыстаецца славай выраб мядзяных званочкаў ды ў пачатках Волгі саматугам вырабляюць на продаж боты). Затое адыход на працу ў гарады, асабліва ў Ленінград, адцягвае шмат працоўных рук ад ральніцтва. Шмат у якіх месцах краіны знаходзяць жалезную руду (вазэрную і балотную), а каля места Баравічаў трапляецца і буры вугаль, але фабрычная прамысловасьць карыстаецца прывозным апалам, пераважна ангельскім вугалем, і гуртуецца каля Ленінграду, куды гэты апал лягчэй за ўсё прывезьці. Толькі пільны і фабрыкі сернічак распаўсюджыліся блізка-што па ўсёй краіне.

Як і паўсюды ўва Ўсходняй Эўропе, вясковая люднасьць у Вазэрнай краіне пераважае над гарадзкой. Вёскі тут маленькія, але чысьцейшыя, як у Сярэдняй Маскоўшчыне, часта па іх сустракаюцца й двохпаверхавыя хаты. Гарады тут маюць болей заходня-эўропэйскіх адзнак, чым гарады Маскоўскай прамысловай краіны.

*Ленінград*, як асяродак Вазэрнай краіны, якая заўсёды бойка гандлявала з Заходняй Эўропай, мае выгляд чыста эўропэйскага, сучаснага гораду. Тут няма гэі самабытнасьці, якой адзначаецца Масква. Сярод насельнікаў Ленінграду спатыкаюцца прадстаўнікі ўсіх народаў Эўропы, асабліва Ўсходняй. Апрача маскоўцаў, украінцаў, беларусоў, жыдоў і палякоў тут жыве многа немцаў, фінляндаў, эстонцаў, латышоў, татараў, шведаў і г. д. Абапал простых, шырокіх, добра brukаваных вуліц тут цягнуцца аднастайныя, як кашары, пераважна трохчатырох паверхавыя будынкi. Аднак і тут ёсьць шмат прыгожых сабораў (Ісакаўскі, Казанскі, Васкрасенскі), помнікаў (Пётру Першаму), даўнацарскіх палацаў (Зімовы, Мармуровы, Анічкін), тэатраў, будынкаў, вышэйшых культурных і асьветных устаноў і г. д. Акрасай гораду зьяўляецца Нява, у вусьці якой, на астравах дэльты ён пабудаваны. Вялізныя харошыя масты, гранітныя надбярэжжы, параходны рух дадаюць шмат характава

былай сталіцы Расійскай дзяржавы. На так званым Ленінградзкім востраве („баку“), які зьяўляецца найдаўнейшай часткай гораду, ёсьць шмат старасьвецкіх будынкаў XVIII веку, у тым ліку Петрапаўлаўская крэпасць і шэраг іншых. Культурныя ўстановы (Унівэрсытэт, Горны Інстытут, Акадэмія Мастацтваў) гуртуюцца на Васілеўскім востраве. Драбнейшыя астравы зьяўляюцца прыгожымі паркамі або былымі дачнымі прадмесцямі. Ленінградзкая прыстань на Фінскай затоцы ёсьць найбліжэйшай морскай прыстанню для ўсёй Сярэдняй Маскоўшчыны. З гэтай прычыны Ленінград зрабіўся найважнейшым асяродкам замежнага гандлю для ўсёй Маскоўшчыны. (Перад вайной гандлёвы абарот Ленінградзкай прыстані перавышаў 265 мільёнаў рублёў золатам. Параўнай з Лёндонам, Гамбургам, Лівэрпулем, Рыгай і г. д.).

Выгоднае палажэньне вусьцяў Нявы зьвярнула на сябе ўвагу Пётры I, які й залажыў Ленінград у 1712 годзе. Спачатку расійскі ўрад сілком зганяў сюды працаўнікоў, гандляроў і рамесьнікаў з усіх кутаў Маскоўшчыны; потым народ і сам зразумеў выгоды жыцьця ў гэтым горадзе, і люднасьць яго пачала хутка ўзрастаць. У 1869 г. тут было ўжо 667000 насельнікаў, у 1897—ужо 1267000, а ў 1914 гэты лік дасягнуў 2300000, так што Ленінград па колькасьці насельнікаў займаў 7-е месца ў сьвеце. Вайна спыніла замежны гандаль Расіі і выклікала заняпад Ленінграду. У 1920 г. тут заставалася ўжо толькі 906000 нас. Але цяпер іх лік зноў перавысіў мільён.

Да рэволюцыі Ленінград быў адміністрацыйным асяродкам, сталіцай Расійскай дзяржавы; самая рэволюцыя тут распачалася і адгэтуль заліла сваімі хвалямі ўсю Ўсходнюю Эўропу.

Як прамысловы асяродак, Ленінград мае шмат фабрык, на якіх перад вайной працавала 150000 чалавек. Тут апрацоўвалася баваўна, воўна, ільняніна; тут існавала шмат гісэрань, машына-будавальных, табачных фабрык, паперань, цукраварань, фабрык сьвечак, мылаварань і г. д. Каля Ленінграду будуюцца цяпер вялікая электрычная станцыя, якая будзе карыстацца, як апалам, пакладамі торфу і будзе перадаваць па дротце электрычную энэргію замест апалу на ленінградзкія фабрыкі.

Як у культурным асяродку, тутака згуртаваліся розныя вышэйшыя навуковыя ўстановы (Акадэмія Навук), музэі, вышэйшыя школы (Унівэрсытэт і асабліва тэхнічныя вышэйшыя школы), бібліотэкі. (Публічная бібліотэка Ленінграду мае больш за мільён тамоў кніг і лічыцца 3-й у Эўропе).

Як у ваколіцах Масквы, гэтак і навокала Ленінграду пабудаваліся дачныя месцы з прыгожымі паркамі, чароўнымі фонтанамі і вялізнымі палацамі: Дзецкае сяло (даўней Царскае, 15000 насельн.), Пэтэргэф, Паўлаўск (цяпер Слуцк), Гатчына (цяпер Троцк, 12249 н.), Ораніенбаум і г. д. У прадмесці Пулкаве знаходзіцца сьлынная абсэрваторыя, у Колпіне (12000 нас.) буйныя машына-будавальныя фабрыкі. На Фінскай затоцы на востраве Кот-



ліне ляжыць *Кронштат* (30000 нас.), важная морская крэпасць, якая засланяе Ленінград ад наступу з мора.

Старадаўны *Ноўгарад* (28000 нас.), лежачы каля выйсця р. Волхаву з Ільменскага возера, меў у сярэднія вякі каля 400000 насельнікаў. Цяпер гэта ціхі губэрскі гарадок. Толькі руіны старой крэпасці „дзяцінца“, старасьвецкі Софійскі сабор ды іншыя помнікі сьведчаць аб мінулай магутнасці гэтай сталіцы сярэднявяковай славянскай рэспублікі. На поўдзень ад Ільменя ляжыць *Старая-Руса*, здароўніца з салонамі крыніцамі, якія скарыстаны для лекарскіх мэт.

*Пскоў* (37000 насельн.), як і Ноўгарад, у сярэднія вякі быў незалежнай рэспублікай, а цяпер зьяўляецца асяродкам гандлю ільнянінай. Як і ў Ноўгарадзе, тут захавалася шмат старасьвецкіх будынкаў і руіны „дзяцінца“.



Мал. 98.—Пётэргоф. Фонтаны каля царскага палацу.

Каля ст. Званка, Паўночн. чыгунак, згодна пляну электрыфікацыі СССР будзе пабудавана вялізная электрычная станцыя, якая будзе замест апалу карыстацца сілай падаючай вады ракі Волхаў. Такія-ж станцыі павінны лабудавача на рацэ Сьвір каля парогаў гэтай ракі. Усе гэтыя станцыі мусяць зусім забяспечыць Ленінградскі край таннай энэргіяй, дзякуючы якой фабрыкі гэтага краю будуць абыходзіцца без замежнага вугалю. Гэтыя станцыі апроч таго зьменяць варункі дастаўкі лесу і іншых тавараў па Марыінскім вадзяным шляху ў Ленінград, бо механізуюць працу на перавалачных пунктах гэтай дарогі.

**Усходня-Эўропэйская тайга** ляжыць у вадазборы Паўночнай Дзвіны і паўночных прытокаў Волгі. Краіна гэтая адзначаецца роўнасьцю паверхні, і нават на вадападзеле між Волскім і Беламорскім вадазборамі знаходзяцца толькі нізкія ўзгоркі, якія атрымалі назой Паўночных грудой (увалаў). Як на поўнач, гэтак і на поўдзень ад гэтых грудой паверхня зьніжаецца вельмі павольна, ледзь прыметна, на паверхні ляжаць мяккія морэнавыя адклады, а на поўнач ад прытокі Паўночнай Дзвіны—Вычагды—іх замяняюць адклады Ледаватага мора, якое пакрывала калісь крайнюю поўнач Усходняй Эўропы.

Клімат Усходня-Эўропэйскай тайгі параўнаўча халодны, жорсткі, сухі. Праўда, улетку яшчэ хапае цяплыні нават для даспяваньня эбожжа, але затое зіма паўсюды вельмі халодная, марозная. Сьнегавы насьціл пакрывае краіну ў працягу 5-6 месяцаў. Халодная пара году цягнецца каля 6 месяцаў, а часам і болей.

Места Вусьць-Сысольск, на ўсходзе краіны, мае сярэднюю тэмпературу году +0,3°, сярэдняю студзеня—15,2°, ліпеня+16,6°. На поўначы Архангельск мае такую самую сярэднюю тэмпературу году, але дзякуючы суседзтву Белага мора, там лета халаднейшае (ліпень+15,8°), а зіма не такая марозная (студзень—13,7°).

У час кароткага лета не паспяваюць адкрасаваць і прынесці плады звычайныя ліставыя дрэвы; з ліставых дрэў толькі бяроза, дзе-ні-дзе вольха ды квояла рабіна могуць вытрымаць тутэйшы клімат. Галоўнымі расьлінамі краю зьяўляюцца іглыстыя дрэвы: хвоя, елка, сібірская мадрына, на ўсходзе яшчэ сібірская ельніца, а на крайнім усходзе сібірская ядровая хвоя, ядобрае насеньне якой пад назовам ядровых арэшкаў паўсюды прадаецца па крамах і рынках. Ня вельмі высокія, рэдкія й кволья, пакрытыя лішаймі дрэвы тайгі нібы згарбелі, выстараліся без пары. Паўсюды сярод лясоў сустракаюцца імшары, шмат ёсьць такіх непразных немярэчаў, па якіх ня ступала чалавечая нага. Лясы пакрываюць большую частку краіны і зьяўляюцца галоўным багацьцем яе.

Па глухіх пушчах і немярэчах да цяперашняга часу жыве яшчэ шмат рознастайных жывёл: ласёў, мядзведзяў, ваўкоў, лісаў, рысьяў, куніц, гарнастаяў і расамах. Асабліва-ж многа вавёрак і лясных птушак: глушчоў, цецярукоў, рабкоў.

Затое чалавек у тайзе прымае меншы ўдзел у краявідзе, чымся ў тых краінах, якія ляжаць на поўдзень адсюль. На ўсходзе краіны на кожнага чалавека прыпадае квадратовы кілёметр, або сто й нават болей дзесяцін зямлі. Балотныя, няпрыступныя вадападзелы залюднены вельмі рэдка або й зусім не залюднены. Крышку гусьцей жывуць людзі каля рэк, якія граюць вельмі важную ролю ў жыцці краіны. Поплавы каля рэк даюць найлепшую спажыву дамовай жывёле; рыбныя багацьці даюць яду чалавеку; як узімку, гэтак і ўлетку рэкі зьяўляюцца найлепшымі дарогамі; па рэках

адбывалася колёнізацыя тайгі славянамі; па рэках і цяпер вывозяць за межы галоўнае багацьце краіны—лес.

Ня глядзячы на малую колькасьць ападкаў, выпадаючых у краіне, рэкі тутэйшыя вельмі поўнаводныя, шырокія, глыбокія. Замярзаюць яны на 5-6 і болей месяцаў; увясну, дзякуючы вялікай колькасьці раптам раставаючага сьнегу і лёдавым заторам, яны вельмі шырока разьліваюцца, але ня вельмі мялеюць і ўлетку, бо выпарэньне вады тут малое, а балоты пакрысе жывяць рэкі сваёй вадой у працягу ўсёй навігацыі. Апрача таго, лясы, якіх тут вельмі многа, рэгулююць колькасьць вады ў рэках, бо дапамагаюць павольнаму прасякненьню сьнегавай і дажджавой вады ў грунт.

Галоўная рака краіны—Паўночная Дзьвіна—складаецца з дзьвёх рэк: Сухоны, якая выцякае з Кубенскага возера, і Югу з прытокай Лузай. Ніжэй сутокі Сухоны й Югу Паўночная Дзьвіна прымае яшчэ прытоку Вычагду і робіцца магутнай ракой болей за вярсту ўшыркі. У сваёй нізавіне, прыняўшы яшчэ некалькі буйных прытокаў, Паўночная Дзьвіна дасягае ўшыркі 3-5-7 і болей вёрст і нарэшце ўліваецца ў Дзьвінскую затоку (т. зв. губу) Беллага мора. Для тайгі Паўночнай Маскоўшчыны Паўночная Дзьвіна мае такую-ж вагу, як Волга для Сярэдняй і Паўднёвай Маскоўшчыны. Па ёй праз Архангельск вывозіцца за межы лес, па ёй адбываюцца зносіны паміж асобнымі часткамі краіны. Суднаходны канал злучае Сухону з Шакснай, і такім спосабам злучае яе з Волкім вадазборам і рэчнай сецьцю Вазэрнай краіны (бо Шаксна злучана з Онескім возерам). Вышнявіны Югу і Лузы блізка падыходзяць да пачаткаў рэк Волскага вадазбору (Унжы, Вятлугі), а прытокі Вычагды толькі нізкім вадападзелама адзелены ад прытокаў Камы і Вяткі.

Ужо ў даўныя часы праз гэтыя вадападзелы або волакі, як іх тады звалі, перацягвалі тавары даўныя гандляры, што разьязджалі ў сваіх чаўнох па Паўночнай Дзьвіне і па Волкіх прытоках. Сухона была галоўнай дарогай, па якой у тайгу пранікалі перасяленцы—славяне з Вялікага Ноўгараду. Шукаючы нечэпаных лясоў, багатых на хутровага зьвера, ноўгародзкія зьвералоўцы плылі на ўсход па Сухоне, потым або на поўдзень па Югу і Лузе, па Вятцы і Каме, або на поўнач па Паўночнай Дзьвіне да берагоў Беллага мора.

За зьвералоўцамі ішлі земляробы, якія пабудавалі там свае вёскі і гарады, зьяявалі першапачатковых насельнікаў і далучылі ўсю краіну да ўладаньняў Вялікага Ноўгараду. У XV в. тайга пераходзіць пад уладу Масквы, але сувязь яе з Масквой спачатку была вельмі слабая, і толькі ў XVII в. суды, у бязлюдныя лясныя нетры, пачалі перасяляцца стараверы, якія хаваліся тут ад прасьледаваньняў і ўціску на іх веру з боку маскоўскага ўраду. Нават каля самай Волгі па берагах яе левых прытокаў аж у XIX в. трымаліся патаемныя кляштары старавераў, потым разбураныя расійскім урадам.

Сярод сучасных насельнікаў тайгі пераважаюць расійцы, якія або зьяшчаліся з першапачатковымі тубыльцамі, або адціснулі іх у глухія лясы і тундры на поўнач і ўсход. Тутэйшыя вялікарусы трохі адражняюцца ад сярэдніх і паўднёвых маскоўцаў. Яны захавалі болей старасьветчыны ў сваіх поглядах і звычаях, гаворка іх адзначаецца „оканьнем“, выразным вымаўленьнем безнаціскага „о“. (Паўднёвыя вялікарусы, як і беларусы, гавораць у такіх выпадках „а“, напр., „Масква“, а не „Москва“).

На захадзе краіны ў вадазборы Паўночнай Дзьвіны мясцовыя вялікарусы адзначаюцца высокім ростам, моцным целаскладам, самапэўнасьцю, рухавасьцю, прыгожасьцю. На паўднёвым усходзе па Вятцы жывуць вялікарусы ніжэйшага росту, слабыя, хваравітыя на выгляд. Хаты вялікарусаў у вадазборы Дзьвіны вялікія, адмыслова акрашаныя разьбой; у сярэдзіне хаты чыста, прыгожа, бязмал гарадзкая абстаноўка. У вяціх вялікарусаў хаты брудныя, маленькія, крытыя саломай; у пакоях цемра, убоства, грязь. Адсталасьць і беднасьць вяцічаў тлумачаць большым пашырэннем прыгону ў іх землях, а ніжэйшы рост іх ставяць у залежнасьць ад большай падмешкі фінскай крыві.


Побач з вяцікімі вялікарусамі яшчэ й цяпер жыве шмат даўных насельнікаў краю—фінаў-вацякоў, якія вельмі падобны па абліччы да сваіх вялікарускіх суседзяў, але адражняюцца ад іх галоўным чынам сваёй вацяцкай мовай фінскага караню. Яны таксама нізкія, пахілыя, маўклівыя, жывуць бедна, у цемры і брудзе. Паводле веры яны лічацца праваслаўнымі, але захавалі шмат паганскіх звычаяў і поглядаў.

Поўную процілежнасьць ім становяць зыране, другі фінскі народ, як да гэтага часу складае большасьць насяленьня ў вадазборы Вычагды. Яны сярэдняга або й высокага росту, здаровыя, здольныя, падобныя да вялікарусаў Дзьвінскага вадазбору. Зыране жывуць у чыстых, іншы раз двухпаверхавых хатах, любяць мыцца і каля хаты заўсёды будуць асобную лазню. Зыране добрыя паляўнічыя, лоўкія гандляры, але кепскія земляробы. Паводле мовы як зыране, гэтак і вацякі належаць да прыуральскай галіны фінскага племя.

Як зыране, гэтак і вацякі атрымалі цяпер самаўрад. Залюдненьня імі землі складаюць самаўрадныя рэспублікі Воцкую (29 тыс. кв. клм., 705 тыс. насельн.) і Зыранскую (275 тыс. кв. клм., 203 тыс. насельнікаў).

Усе часткі Ўсходня-Эўропэйскай тайгі вывозяць лес і продукты лясной гаспадаркі: дзёгаць, смалу, шпігінар. Аднак вялікая адлегласьць гэтай краіны ад краін, патрабуючых дрэва, перашкаджае лясному гандлю. У Заходняй Эўропе болей куплялі лясных матар'ялаў з Беларусі і Фінска-Скандынаўскага масыву, бо прывозіць лес з тайгі праз Архангельск і Ледаватае мора было нявыгодна: дарога каштавала болей, як самы матар'ял. Аднак у апошнія часы зьнішчэньне лясоў Сярэдняй Эўропы прымусіла звярнуць болей увагі на лясы далёкай тайгі. Цяпер лясныя промыслы могуць лічыцца галоўным заняткам люднасці тайгі. Ральніцтва тут

адыходзіць на другое месца. На поўначы, на нізавіне Дзвіны, і на ўсходзе, у вадазборы Вычагды, збожжа зусім дрэнна расьце і часта не даспявае. На паўднёвым захадзе сеюць жыта, авёс, бульбу, лён, як і ў Вагёрнай краіне, але маюць ад гэтага мала карысьці, і калі сяляне жывуць досыць заможна, дык дзякуючы іншым галінам гаспадаркі (лясным заняткам, малачарству і г. д.). Найвялікшую вагу мае ральніцтва на паўднёвым усходзе, бо там найлепшыя грунты і найцяплейшае лета. З гэтай прычыны там можна сеяць, апрача жыта і аўсу, нават пшаніцу і мець збожжа ў дастатку, тады як у рэшце краіны свайго збожжа не хапае. Трохпалёўка на паўднёвым усходзе, у вадазборы Вяткі, пануе над іншымі спосабамі ральніцтва, у іншых месцах пераважае лядавы спосаб.



Мал. 99.—Пільня каля Архангельску.

Там дзе не хапае збожжа, асабліва на Сухоне і на нізавіне Паўночнай Дзвіны, па багатых поплавах пасьвяць найлепшае малочнае быдла. Вялікай славай карыстаецца, напрыклад, халмагорскае быдла каля вусьцяў Паўночнай Дзвіны. Масла і сыр вывозяцца ў Ленінград і Маскву.

У Зыранскай тайзе, у вадазборы Вычагды, галоўным заняткам можна лічыць паляваньне. Ледзь пачнуцца маразы, як зыране, згуртаваўшыся ў маленькія суполкі, пакідаюць свае вёскі і йдуць у ляс, дзе будуць сабе часовыя хаты і па некалькі месяцаў займаюцца выключна ловам вавёрак, лісаў, кун, расамах і мядзведзяў. На вёсках часта застаюцца толькі жанчыны ды дзеці.

На ўзьбярэжжы Белага мора і на нізавіне Паўночнай Дзвіны, дзе жывуць так званыя паморы, тыповыя паўночныя вялікарусы, вельмі важным

заняткам зьяўляецца рыбацтва. Паўночная Дзвіна багата навагай і сёмгай, а ў Белым моры вельмі многа селядцоў. Паморы з дзіцячых гадоў прызвычаліся да рыбага лову. Яны сьмела выяжджаюць і ў адкрытае мора, дзе б'юць маржакоў, нэрп дзеся іх лою і скуры, бялугу (жывёлу, падобную да дэльфінаў) і г. д. Часта паморы ганяюцца за кітамі па Ледаватым моры, забіраюцца на скалаватыя астравочкі гэтага мора, палююць там морскіх птушак, у тым ліку на гаг, качак, гусей (дзе яшчэ ловяць гаг?).

Адным з галоўных асяродкаў рыбацтва на Белым моры зьяўляюцца Салавецкія астравы, залюдненыя чарняцамі Салавецкага кляштару. У час рэлігійных змаганьняў на Маскоўшчыне стараверы 8 гадоў баранілі гэты кляштар ад урадовага войска.

Галоўнай прыстанню краіны ёсьць *Архангельск* (54 тыс. насельн.) што ляжыць у вусьці Паўночнай Дзвіны. Праз гэты горад з тайгі вязуць дрэва, смалу, дзёгаць, шпігінар, з Сухоны лён, з-пад Вяткі збожжа і г. д. Тут існуе шмат пільняў і некалькі іншых фабрык. Асабліва вялікую вагу набываў Архангельск у часы заняпаду Балтыцкіх прыстань у часы войн, калі Маскоўшчына магла вывозіць свае тавары толькі праз Белае мора. Так было ў XVI, XVIII в., калі яшчэ ня было Ленінграду; тое-ж было ў часы Напалеонаўскіх войн і ў час мінулай сусьветнай вайны.

На паўднёвым захадзе ў вадазборы Сухоны ляжыць на скрыжаваньні чыгунак Масква-Архангельск і Ленінград-Вятка-Перм *Вологда* (53 т. насельн.), асяродак унутранага гандлю краіны, а на паўднёвым усходзе на адназасоўнай рацэ пабудавалася *Вятка* (52 тыс. насельн.), старадаўная колёнія Вялікага Ноўгараду, цяпер галоўны пункт загатоўкі збожжа для архангельскіх рыбакоў.

**Тундра** крайняга паўночнага ўсходу Эўропы, у вадазборы рэк Пячоры і Мезені, у канцы ледавіковага пэрыоду была дном Ледаватага мора. Мяккія глістыя і пескавыя адклады гэтага мора роўным паземным пластом адклаліся ў гэтай надзвычайна роўнай нізіне. Толькі па сярэдзіне краіны з паўночнага захаду на паўднёвы ўсход на Пячорска-Мезенскім вадападзеле цягнуцца шэраг нявысокіх узгоркаў, так званы Тыманскі груд. Гэта старадаўны ланцуг зморшчавых гор, адгор'е Уральскіх гор, моцна размытае вадой і разведзенае выпятрэньнем. У ледавіковы пэрыод гэты груд быў востравам або ланцугом астравоў, пакрытым грубым пластом лёду, як і ўсё сухазем'е Паўночнай Эўропы. Яшчэ й цяпер самы далёкі паўночна-заходні адзел Тыманскага груду—паўвостраў Канін—аддзяляецца ад галоўнай часткі груду морскай затокай (Чэскай губой). Паўвостраў Канін даўней быў востравам. Пярэсмек, які злучае яго з контынэнтам, зьяўляецца нізінай і пакрыт морскімі адкладамі. Гадоў 100 назад на гэтым пярэсмеку яшчэ была апошняя рэштка мора—возера, з якога рэкі адначасна выцякалі на захад у Белае мора і на ўсход у Чэскую губу, так што навокала Каніна можна было скрозь праехаць вадой. (Які кавалак сухазем'я

да цяперашняга часу застаўся востравам Ледаватага мора каля берагоў тундры на захад ад вусьцяў Пячоры і на ўсход ад Каніна?).

Клімат Усходня-Эўропэйскай тундры халодны, хмуры, няпрямны. Нават і лета тутака халоднае, вельмі кароткае, нават і ўлетку здараюцца маразы. Зіма нязвычайна сьцюдзёная; сьнегавы насьціл трымаецца болей за 6 месяцаў, рэкі скуты лёдам каля 7 месяцаў; каля берагу і Ледаватае мора, як і Белае, на паўгода пакрываецца лёдам.

Сярэдняя тэмпература году паўсюды ніжэй за 0°, а каля вусьцяў Пячоры ніжэй за —6°. Самы цёплы месяц мае ў сярэднім +6, +8°, а самы халодны —14°, —22°.

Ападкаў у тундры выпадае мала (меней за 300 мілім.), але параваньне такое малое, што вільгаці заўсёды болей, як трэба. Вільгацьцю паўсюды насыкненыя грунты і на мяккіх грунтох скрозь утварыліся вялізныя, бязмежныя балоты. Грунты прамязваюць на многа аршын глыбіні, а ўлетку пасьпяваюць адтаваць толькі на самай паверхні. На глыбіні 10-30 вяршкоў ляжыць вечна-мёрзлы грунт, які перашкаджае пранікаць у зямлю карэньню дрэўных расьлін.



Мал. 100.— Самаеды.

З гэтай прычыны лясоў тут няма, а галоўным расьлінным згуртаваньнем зьяўляюцца імшары, пакрытыя тарфяным мохам, журавінамі, расіцай. Характэрная паўночная ягада пабоч з журавінай—марошка. Прухнуцы мох пакрысе ператвараецца ў торф, з якога склаліся цэлыя гарбавінкі так званай „бугрыстай тундры“. Найлепшымі куточкамі тундры зьяўляюцца засланёныя ўзгоркамі сухія схілы, пакрытыя прэстым дываном красак і траў, падобным да альпійскіх лугоў.

Як і ў Лапаршчыне, тут захавалася яшчэ шмат падканцавосных жывёл: лемінгаў, блакітных лісаў, сьнежных соў, пардваў або белых курапат. Улетку сюды прылятаюць з выраю мільёны качак, гусей, лебядзэй і іншых балотных

і вадзяных птушак. Мошкі і камары становяць кару насельнікаў тундры, мучаць жывёлу і не даюць адпачынку чалавеку. Рэкі краіны багаты рыбай, і рыбацтва дае галоўныя сродкі да жыцьця. З гэтай прычыны і насяленьне гуртуецца каля рэк, тым барджэй, што рэкі зьяўляюцца адзіным надзейным шляхам для зносін улетку. На вадападзелах насельнікі гадуюць паўночных аленьяў, якія, на жаль, часта сотнямі мруць ад пошасных хвароб. З скуры аленьяў вырабляюць замшу, лепшыя гатункі якой вывозяць у Сярэднюю Расію.

Першапачатковыя насельнікі тундры—самаеды, фінскага племя—нізкага росту, вузкавокія, жорсткавалосыя, з нізкім лобам, плескаватым носам і жоўтай скурай. Яны жывуць у так званых „чумах“, складзеных з простых кіёў, убітых у зямлю, зьвязаных наверх канцамі і абцягнутых скурай аленьяў. З аленевых скур робяць самаеды і вoprатку: кашулю хутрам унутр і „маліцу“—кашулю з нагавіцамі і хутрам знадворку.

Самаеды вядуць бадзяжны спосаб жыцьця, вандруюць з аленьямі па тундры, жывяцца мясам і малаком гэтых аленьяў. Па веры самаеды лічацца праваслаўнымі, але трымаюцца паганскіх паглядаў і побач з крыжам но-



Мал. 101.—Места Мезень у тундры.

сяць на сабе фігуры паганскіх бажкоў. Гультаяватыя, бедныя, цёмныя, брудныя, прыхільныя да п'янства, самаеды, як іх алені, патроху выміраюць ад пошасных хвароб. Патроху іх выціскаюць зьране, якія заўладалі ў

вышнявіне Пячоры блізка-што ўсімі аленямі, і расійцы-стараверы, якія захапілі ўсе рыбныя промыслы на Пячоры.

Гарадоў у тундры мала, і яны маюць характар дробных бедных мястэчак. (Глядзі мал. 101).

## У р а л.

(Азнач паводле карты географічнае палажэнне Уральскага горнага ўкладу. Якія астравы Ледаватага мора лічыш магчымым прызнаць за працяг Уральскіх гор контынэнту? Якія моры—часткі Ледаватага—атачаюць гэтыя астравы? Якія пратокі аддзяляюць гэтыя астравы адзін ад аднаго і ад контынэнту?)

Уральскі горны ланцуг зьяўляецца найдаўжэйшым горным укладам нашае часткі сьвету. Пачынаецца ён пад вечным лёдам Ледаватага мора і цягнецца аж да напаленых сонцам пустынь Арала-Каспійскай катліны. Спачатку (на астравах Новай Зямлі) ён выгінаецца на захад, потым (на поўнач ад падканцавоснага кола) выгінаецца на ўсход, далей—зноў на захад і нарэшце (на поўдні)—зноў на ўсход. На ўсім сваім працягу ён мае аднальковую геалёгічную будову. Пасярэдзіне цягнецца пас крышталічных спрадвечных скал: гранітаў, гнэйсаў, крышталічных лунякоў; абাপал гэтага пасу цягнуцца йстужкі пазьнейшых, пераважна пластовых адкладаў: вапнякоў, маргляў. Урал мае выразную будову зморшчавых гор, але зморшчыліся тут толькі самыя даўнія пласты (азойскай і палеозойскай эр да каменна-вугальнай эпохі ўключна), а пазьнейшыя адклады ляжаць паземна. Адгэтуль відаць, што Урал утварыўся вельмі даўно, калі яшчэ ня было пазьнейшых адкладаў, бо йначай і яны склаліся-б у маршчыны.

Зморшчы, з якіх складаецца Уральскі ланцуг, цягнуцца роўналежна з поўначы на поўдзень. Усходнія з іх моцна сьціснуты з бакоў, адзначаюцца большай вышынёй і стромкасьцю, чымся заходнія. Шмат у якіх месцах яны патрэскаліся, а з шчылін, якія такім спосабам утварыліся, павылівалася цякучая лява. З гэтай лявы стварыліся жылы і цэлыя горы выбуховых скал, у якіх галоўным чынам і залягаюць багатыя паклады карысных мінэраляў, якімі славяцца ўсходнія пакаты Уралу. Заходнія зморшчы нявысокія, шырокія і адхонныя; пакрысе яны пераходзяць у асобныя парослыя лесам плоскаўзвышшы, так званыя пармы, пакрытыя паземнымі пластамі маргляў і пескавікоў.

Здаецца дзіўным самотнае палажэнне Уралу, адсутнасьць сувязі з іншымі зморшчавымі гарамі, бо звычайна зморшчавыя ланцугі становяць працяг адзін аднаго, пераходзяць адзін у другі. Аднак дакладнае азнамленьне з Уралам паказвае, што гэта толькі руіны магутнага горнага ўкладу. Самыя ўсходнія зморшчы Уралу зьнішчаны нядаўна, параўнаўча з узростам Уралу, размыты вадой мора, што існавала на месцы сучаснай Заходня-Сібірскай нізіны. Некаторыя вучоныя гавораць, што даўней Урал цягнуўся далёка на поўдзень, быў злучаны з Цянь-Шанем і іншымі гарамі

Азіі. Як старадаўны, моцна размыты і выпятрэлы ланцуг, Урал мала дзе дасягае значнай вышні. Найвышэйшая гара яго (Тэльпос-Іс) дасягае 1656 м. н. р. м., праходы ляжаць паўсюды нізка, а ў сярэдняй частцы ўздымаюцца толькі на 300 м. н. р. м. і побач з суседнімі плоскаўзвышшамі ўсходняй Эўропы маюць выгляд невялікіх узгоркаў. Вадападзел між рэкамі Эўропы і Сібіру праходзіць па сярэднім крышталічным пасе ланцуга. На ўсход ад вадападзелу ўсходні схіл (складзены з стромкіх, моцна сьціснутых зморшчавых) стромка спадае ў бок роўнай Заходня-Сібірскай нізіны; заходні схіл наадварот—павольна зьніжаецца, так што трудна прымець, дзе канчаецца ўсходня-Эўропэйская раўніна і пачынаюцца першыя ўзгоркі Уральскага ўкладу. З гэтае прычыны Урал звычайна далучаюць да Эўропы, а не да Азіі, ад якой ён выразна адмяжоўваецца. Аднак і ўсходні схіл Уралу можна толькі ўмоўна лічыць мяжой Эўропы і Азіі. Па той бок яго пануюць такія-ж прыродныя варункі, як і ў Эўропе. Уральскі ланцуг занізкі нават для таго, каб затрымаць усю вільгаць заходніх вятроў, якія пануюць абাপал яго. Праўда, на яго схілах выпадае болей ападкаў, чымся ў суседніх старонках, але й Заходні Сібір абвадняецца галоўным чынам тымі дажджамі, якія пераходзяць цераз Урал з захаду.

Урал, аднак, можна лічыць усходняй мяжой уплываў Гольфштрому. На захад ад Уралу сярэдняя тэмпература году пад уплывам Гольфштрому вышэй, чымся ў іншых мясцовасьцях, лежачых на такой самай шырыні. На ўсход ад Уралу тэмпература году ніжэй за сярэднюю тэмпературу ўсіх мясцовасьцяў, лежачых на такой самай шырыні. Урал, як кажуць, ляжыць на ізонамале 0°. На захад ад яго ляжаць нібы перагрэтыя краіны, на ўсход—нібы перасьцюджаныя.

Расьлінныя згуртаваньні мясцовасьцяў, што ляжаць абাপал Уралу, бязмаль аднальковыя. Пасы гэтых згуртаваньняў у Сібіры складаюць працягі адпаведных пасаў Эўропы. Толькі самы хрыбет Уралу адразьняецца ад суседніх старонак расьліннасьцю, тыповай для вышэйшых шырынёў. (Чаму?)

Народы Эўропы і Сібіру лёгка пераходзілі цераз Уральскія нізкія праходы. Як ува ўсходняй Эўропе, гэтак і ў Заходнім Сібіры абাপал Уралу цяпер жывуць пераважна маскоўцы, якія патроху выцскаюць першапачатковых насельнікаў, належачых да фінскіх і туркскіх пляменьняў. Абাপал Уралу на аднальковай шырыні, у аднальковых расьлінных пасах пануюць і аднальковыя заняткі насельнікаў. Толькі самы ланцуг і яго прыгор'і, дзякуючы вялізным запасам мінэральнага багацьця, зьяўляецца старонкай, у якой побач з сельскімі заняткамі пашырыліся нетракапальная і фабрычная прамысловасьць і гандаль.

У XVIII веку Урал, як край, багаты жалезнай рудой і дрэўным апалам, быў галоўным жалезадабывальным краем Эўропы. Ад таго-ж часу, як жалеза пачалі выплаўляць за дапамогай каменнага вугалю, значэньне

Уралу зьменшылася, бо каменнага вугалю тутака мала, а колькасьць лясоў што-год зьмяншаецца. Апрача таго, Уралу шкодзіць яго далячыня ад культурных краёў Эўропы.

Адзіны з геолёгічнага погляду, Урал можа быць падзелены на 4 геаграфічныя краіны ў залежнасьці ад геаграфічнай шырыні, клімату, колькасьці падземных багацьцяў і іншых прыродных асаблівасьцяў: 1) астравы Новая Зямля і Вайгач разам з грудом Пай-Хой на контынэнце могуць разглядацца, як першая з гэтых краін *Падканцавосны Урал*; 2) ад Карскага мора да 60° паўночн. шыр. цягнецца так зьв. *Паўночны Урал*; 3) далей да шырыні 55<sup>1</sup>/<sub>2</sub>°—*Сярэдні* або *Рудны Урал* і 4) адтуль на поўдзень—*Башкірскі* або *Паўднёвы Урал*.

**Падканцавосны Урал** зьяўляецца нібы адгор'ем галоўнага ланцуга. Каля 68° паўн. шырыні ад Уралу аддзяляецца ў кірунку на паўночны захад груд Пай-Хой. Працягам гэтага груду ёсьць горы вострава Вайгач. Гэта паўднёвая частка Падканцавоснага Уралу, вярхі якой нідзе не дасягаюць вышыні сьнегавай мяжы. Зусім іншы выгляд маюць горы Новай Зямлі, якая можа лічыцца працягам Вайгачу. Там, асабліва на паўночным востраве Новай Зямлі, вярхі гор дасягаюць 1400 і болей мэтраў увышкі. Горы выглядаюць хмурымі і дзікімі, завінуты хмарамі, а па вярхох пакрыты вечным сьнегам. Магутныя ледавікі спаўзаюць адтуль беспасрэдна ў Карскае і Барэнцава моры. Вялізныя адломкі такіх ледавікоў, цэлыя ледавыя горы заўсёды плаваюць па Карскім моры. Іншы раз, нават улётку, з-за іх нельга праехаць па гэтым моры. Наадварот, заходнія берагі Новай Зямлі знаходзяцца яшчэ пад слабым уплывам Гольфштрому і ўлетку не замярзаюць. Заходнія берагі Новай Зямлі пашматаны глыбокімі вузкімі затокамі, вельмі падобнымі да фіордаў Норвэгіі, усходнія—зрывістыя, недаступныя, заўсёды забітыя лёдам.

Клімат краіны вельмі халодны (сярэдня гадавая тэмпература каля пратокі Маточкін Шар—8°), так што мала якія расьліны могуць вытрымаць тамтэйшыя маразы. Здалёку скалы Новай Зямлі, ніжэй сьнегавай мяжы, здаюцца зусім голымі, але там яшчэ трапляюцца лішаі, мох ды паўзучая падканцавосная нічая лаза. Жывёлы краіны трымаюцца каля мора, дзе яны могуць жывіцца рыбай. Туды часта заходзіць белы мядзьведзь, забягае блакітны ліс, а заўсёды там жывуць толькі многалічныя морскія птушкі.

У канцы мінулага веку на Новай Зямлі пасялілася некалькі сямей самаедаў, якія там займаюцца рыбацтвам і паляваньнем, а продукты свае мяняюць на збожжа, якое сюды прывозяць час ад часу архангельскія паморы.

**Паўночны Урал** пачынаецца ў 30 вёрстах ад Карскага мора. (Там знаходзіцца гара Константынаў Камень 520 м. увышкі). Спачатку Паўночны Урал цягнецца на паўднёвы захад, а каля 64<sup>1</sup>/<sub>2</sub>° паўн. шыр. (каля гары Саблі) зварочвае проста на поўдзень. Найвышэйшыя горы краіны, так званыя

там „Камені“, дасягаюць значнай вышыні і здалёку выглядаюць, запраўды як голяя вялізныя камені, паднятыя над зялёнымі прасторами суседніх тундр і тайговых лясоў. Вярхі некаторых тутэйшых гор дасягаюць вышыні 1500 і болей мэтраў, так што гэтая краіна зьяўляецца самай высокай часткай Уралу.

Ледавікоў у межах краіны бязмаль-што зусім няма, хаця шмат якія горы дасягаюць сьнегавай мяжы. Аднак у ледавіковы перыяд ледавікі пакрывалі краіну, як і ўсю Паўночную Эўропу. Сучасны клімат Паўночнага Уралу вельмі жорсткі, сухі, адзначаецца малой колькасьцю ападкаў і марознай зімой.

Нават на крайнім поўдні краіны паселішча Багаслоўскі завод мае сярэдняю тэмпературу году—1,3°, ліпеня—17°, студзеня—19,4°.

У паўднёвай частцы краіны па схілах гор сустракаюцца іглыстыя лясы з сібірскіх кядровых хвой, ельніцы і мадрын. Асабліва-ж багаты на лес плоскаўзвышшы—пармы, якія цягнуцца ўдоўж заходняга схілу Уральскага ланцуга.

Паўночны Урал яшчэ мала асочаны, але, агулам кажучы, гэта бедны і ўбогі куток Эўропы. Паляваньне на тайговых зьвяроў ды рыбацтва, а на поўначы яшчэ гадоўля паўночных аленьяў даюць магчымасьць існаваць рэдкаму насяленьню краіны. Жывуць тут пераважна фінскія пляменьні: на поўначы—самаеды, на поўдні—зыране, асьцякі, вагулы. Толькі на крайнім поўдні вялікарусы пасьпелі пабудаваць некалькі паселішчаў, але й там не пашырылася ральніцтва, бо й там у час кароткага лета не дасьпявае часамі ня толькі збожжа, але нават і гародніна. Вялікарусы займаюцца там пераважна гандлем, купляюць хутры ад зыран і вагулаў, а ім дастаўляюць збожжа, соль, крамніну, гарбату.

**Сярэдні Урал** завецца йначай Рудным, бо адзначаецца вялікім багацьцем на ўсялякія карысныя мінэралы. Асабліва тутака многа жалезнай руды, з якой месцам складаюцца цэлыя горы (напр., гара Благадаць і Высокая з магнэзавага жалезьняку). Болей за ўсё жалеза на ўсходніх схілах Сярэдняга Уралу ў выбуховых скалах, якія калісь выліліся там на паверхню ў стане цякучай лявы праз шчыліны земнай кары. Апрача таго, тамака ў жылах і золатародных пясках знаходзяць золата і плятыну ў такой колькасьці, як нідзе ў Эўропе. Плятына сустракаецца вельмі рэдка, але гэта наагул вельмі рэдкі каштоўны мэтал, так што й на ўсім сьвеце яго не знаходзяць столькі, як на Урале. Далей у Сярэднім Урале трапляецца маляхіт і іншыя мядзяныя руды, руды волава і серабра, мангану, нікелю, жывога серабра, ёсьць шмат мінэральных крыніц, з якіх здабываюць соль. Ёсьць тут і дарагія камені: топазы, амэтысты, бэрылы, горны крыштал, смарагд, ёсьць і каштоўныя будаўнічыя камені: апрача маляхіту—мармур, яшма і г. д. Сустракаецца й каменны вугаль, але ня вельмі добрага гатунку.

У адзнаку ад Паўночнага Уралу, параўнаўча высокага, Урал Сярэдні складаецца з нявысокіх узгоркаў і грудоў, да самага верху пакрытых лясамі кедравых хвой, ельніц, мадрын і г. д. Праходы ляжаць тутакса на вышыні 300 і меней мэтраў над роўнем мора, так што гэта найніжэйшая частка Уральскага ланцуга—нібы брама з Эўропы ў Азію, брама, цераз якую з даўных часоў пераходзілі з адной часткі сьвету ў другую. Нават пракладаньне чыгунак праз Сярэдні Урал не вымагала пракопваньня тунэляў.

Зразумела, што ў Сярэднім Урале нельга спадзявацца знайсці вечных сьнягоў або ледавіковых струменяў. Нават у ледавіковую эпоху, дзякуючы сухому клімату, тут існаваў параўнаўча тонкі лёдавы насцьціл, і ледавіковы навал тут ня кідаецца ў вочы.

Сухі, контынэнтавы клімат пануе й цяпер у гэтай краіне. Уплывы Гольфштрому адчуваюцца тут вельмі слаба, і сярэдняя тэмпература году тут ніжэй, як у іншых месцах Эўропы, што ляжаць на тэй самай шырыні. Зіма вельмі сьцюдзёная, лета гарачае, але часамі нават у летнія ночы здараюцца маразы. Садовіна тут расьці ня можа, дый збожжа часамі церпіць ад недахвату цяпліні. Глебы тут падзолныя, неўраджайныя; толькі на крайнім поўдні сустракаецца чорназем. З гэтай прычыны на поўдні чалавек расьцерабіў лясы, займаецца ральніцтвам і задавальняе збожжам усю краіну. На поўначы ральніцтва дае мала карысьці: там захавалася многа лясоў, а сьяляне побач з ральніцтвам займаюцца ляснымі промысламі, валяць і сплаўляюць па рэках дрэва, гоняць смалу, выпальваюць дрэўны вугаль. Але большую карысьць даюць мінеральныя багацьці краіны. Паўсюды, асабліва-ж на ўсходніх схілах, тысячы працоўных людзей капаюць жалезную руду, працуюць на фабрыках, гутах, гісэрнях. Даўней па колькасці здабыванага жалеза краіна займала першае месца ўва ўсходняй Эўропе. Цяпер Урал застаўся з гэтага боку ззаду ўкраінскай Крывароскай акругі, але й цяпер тут існуе буйная жалезапрацоўчая прамысловасьць. Каменны вугаль здабываюць абалал ланцуга, і хаця яго тут ня дужа многа, але ён грае важную ролю, як апал для тутэйшых гут і фабрык. Так званыя „старацелі“ саматугам здабываюць золата і плятыну. Гэта дробныя прамыслоўцы, якія шукаюць дарагіх мэталаў на скарбовай зямлі і здабытак аддаюць за грошы прадстаўнікам ураду.

Лежачы на межах Эўропы і Азіі, маючы шмат выгодных праходаў, Сярэдні Урал мае вялікую гандлёвую вагу. З Маскоўшчыны па Каме, з Сібіру па прытоках Обі, адусюль па чыгунках сюды вязуць сырыну, крэмніну, збожжа, адгэтуль ува ўсе бакі вывозіцца сталь, чыгун, бляха, іншыя жалезныя вырабы і асабліва зброя.

Першапачатковыя насельнікі краіны—пермякі, якія разам з зыранамі і вацякамі належаць да прыуральскіх фінаў, захаваліся толькі ў невялікім ліку ў вадазборы Камы; значная частка іх зусім аславянілася, і пакрысе іх выціскаюць вялікарусы, якія паўсюды складаюць большасьць і ўладаюць бязмаль ўсёй зямлёй, усімі капальнямі, руднямі, гутамі.

Ужо ў XIV в. сюды надышлі ноўгародцы. У XV в. краіна была далучана да Маскоўшчыны, а ў XVI в. большая яе частка была аддадзена гандляром Строганавым, якія адчынілі тутакса сальварні. З таго часу пачалася шпаркая колёнізацыя краю. Сяляне-ўцекачы ад паноў, стараверы і звычайныя бадзязгі з Маскоўшчыны пачалі сяліцца сярод тутэйшых фінаў і мяшацца з імі. У часы Пётры Першага тут пабудавалася першая жалезная гута („Няўянскі завод“), і залюдненьне Сярэдняга Уралу пачало хутка пасоўвацца наперад. Часамі сялян Сярэдняй Маскоўшчыны сілком перасялялі на Урал і прымушалі працаваць на руднях і гутах. Пакрысе фінскія тубыльцы—пермякі, часткай вацякі і зыраны (на поўначы) бязмаль-што зусім разышліся ў грамадзе маскоўскага люду.

Значная частка уральскіх вялікарусаў жыве па так званых „заводах“. Гэта мястэчкі і пасёлкі, якія пабудаваліся каля рудняў, капальняў, гут або фабрык і іншы раз маюць выгляд запраўдных гарадоў. Часта ў такіх „заводах“ жыве колькі дзсяткаў тысяч насельнікаў, ёсьць па некалькі фабрык, шмат крам і г. д.

У драбнейшых „заводах“ заўсёды ў асяродку стаіць гута або фабрыка, каля якой гуртуюцца будынкі шпіталю, аптэкі, палац уласьніка фабрыкі, царква. Ад асяродку ўва ўсе бакі разыходзяцца простыя, даўгія, досыць частыя і шырокія вуліцы, абалал якіх стаяць маленькія, але прытульныя хаты працоўнага люду. Асабліва многа такіх „заводаў“ на ўсходніх схілах ланцуга (чаму?).


У асяродку самай багатай прамысловай акругі ляжыць і самы вялікі горад краіны *Кацярынбург* (97 тыс. насельнікаў), злучаны чыгункамі з Сібірам, Паўднёвым Уралам і Паўночнай Маскоўшчынай. Гэта галоўны асяродак нетракапальнай прамысловасьці ў землях, залюдненых маскоўцамі і самы важны фабрычны горад краіны. У ім знаходзіцца буйная дзяржаўная фабрыка шліфаваньня дарагога каменя і галоўныя ўстановы, што кіруюць нетракапальнымі промысламі, а ў адным з прадмесцяў (Верх-Ісецкім заводзе) ёсьць адна з найвялікшых гісэрняў. Навокала Кацярынбургу існуюць сотні „заводаў“, з якіх некаторыя й цяпер ужо атрымалі назой гарадоў. Самы вялікі з іх *Ніжнятагільск* (27000 нас.) пасья рэвалюцыі авешчан горадам. Вялізныя гуты гэтага места апрацоўваюць жалезную руду, якую здабываюць побач у гары Высокай. У ваколіцах Ніжнятагільску ёсьць багатыя паклады мядзяных руд.

У будучыне прамысловасьць Сярэдняга Уралу муسیць карыстацца электрычнай энэргіяй, якая будзе вырабляцца на электрычных станцыях у Ягоршчыне каля Кацярынбургу і на р. Чусавой. Гэтыя станцыі будуць карыстацца замест апалу сілай цякучай вады.

Заходнія схілы Сярэдняга Уралу маюць значна меней гарадоў і „заводаў“, чым усходнія. Нетракапальныя промыслы там адыходзяць на другі плян, затое большую вагу маюць лясныя заняткі. Галоўным горадам там

зьяўляецца *Перм* (68000 нас.), які ляжыць на Каме ніжэй сутокі гэтай магутнай ракі з сваёй уральскай прытокай—Чусавой. Дзякуючы параднаму руху па Каме і чыгункам, што злучаюць горад з Ленінградам і Кацярынбургам, Перм зьяўляецца галоўным гандлёвым асяродкам Руднага Уралу. У час вайны тут адчыніўся універсітэт, дый наагул гэта важны культурны цэнтр Уралу. У некалькіх вёрстах ад гораду знаходзіцца Мотовіліхінскі „завод“ з вялізнымі гісэрнямі і фабрыкамі зброі.

Вышэй Пермі каля Камы ляжыць некалькі мястэчак, слыхных здабываннем солі з салонных крыніц. Да іх належаць *Солікамск*, *Усолье*, *Ленва* і *Дзядзюхін*. У Усольскім павеце знаходзяцца й галоўныя капальні каменнага вугалю на Урале каля мястэчка *Луньнеўкі*. Там будзеца вялікая электрычная станцыя, якая будзе задавальняць электр. энэргіяй ваколічныя капальні.



Мал. 102.—Рака Чусавая ў Сярэднім Урале.

**Паўднёвы або Башкірскі Урал** складаецца з асобных ланцугоў, якія вахляром разыходзяцца з поўначы на паўднёвы ўсход, на поўдзень і паўднёвы захад, і дасягае значна большай вышыні, чым Сярэдні.

На крайнім усходзе цягнуцца нявысокія Ільменскія горы; бязмаль роўналежна ім цягнеца вадападзельны ланцуг Урал-Таў; далей на захад уздымаюцца яшчэ вышэйшыя ланцугі: Ірэмель (1599 м. выш. над роўнем мора), Яман-Таў (1642 м. н. р. м.), Зігальга, Урэнга і Таганай, з захаду да Паўднёвага Уралу прыгарнулася Уфімскае плоскаўзвышша, на поўдні так званыя Губэрлінскія горы і плоскаўзвышша р. Сакмары, на паўднёвым

усходзе Паўднёвы Урал мае свой працяг—Мугоджарскія горы, якія пакрысе знікаюць у стэпе Арала-Каспійскай нізіны. Між асобнымі ланцугамі Паўднёвага Уралу ў шырокіх прадоўжных далінах працякаюць важныя рыбныя рэкі, а на поўначы краіны знаходзіцца важны рэчны вузел, дзе сваімі пачаткамі сходзяцца рэкі Каспійскага ды Обскага вадазбораў. На захад адтуль бяжыць прытока Камы Белая з сваёй прытокай Уфой, на поўдзень—Урал, на ўсход у Заходні Сібір—рэкі Обскай рэчнай сеці.

Клімат тутака трохі цяплейшы, але яшчэ сушэйшы, як у Сярэднім Урале. Марозная зіма тутака трывае месяцы тры, цёплая пара (з сярэдняй тэмпературай ночадзеньня вышэй за +10°) цягнеца 4-5 месяцаў, а ў ліпені стаіць надзвычайная сьпякота (з сярэдняй тэмпературай ночадзеньня вышэй за +20°, як у Паўднёвай Эўропе).

Орэнбург, на поўдні краіны, мае сярэднюю тэмпературу года +3,3°, сярэднюю студзеня—15,4°, сярэднюю ліпеня +21,6°.

Па схілах гор тут яшчэ пераважаюць лясы, але ўжо рэдка ігlastыя, хіба толькі па вярхох гор, а часцей ліставыя, складзеныя з ліп, бяроз і дубоў. Па падгор'ях, а на поўдні нават і па самых горах, растуць толькі травы тыповага кавыльнага стэпу. Згодна з гэтым там глебы пераважна чорназемныя, вельмі ўраджайныя, што ў зьвязку з цёплым кліматам дазваляе збіраць багатыя ўраджаі пшаніцы і рознага іншага збожжа, якое адгэтуль вывозіцца ў Паўночную Маскоўшчыну і ў Кіргіскі стэп на поўдзень. Саджаюць тут кавуны, дыні, гарбузы, гуркі; займаюцца і гадоўляй жывёлы, бо спажывы тут для яе хапае як у стэпе, гэтак і на поплавах у рэчных далінах. Даўней кожны гаспадар тут трымаў па некалькі тысяч коняў; цяпер ужо няма такіх статкаў, але гадоўля коняў і авечак і да гэтага часу зьяўляецца адным з важнейшых заняткаў люднасці. Як і ў Сярэднім Урале, тут сустракаюцца багатыя паклады жалезнай руды (Бакальская рудня, гара Магнэзавая), дарагіх мэталаў і каштоўных каменяў. Апрача таго, на поўдні краіны знаходзяцца вялікія запасы падземнай каменнай солі. Дзякуючы гэтаму, і тут пашырылася нетракапальная прамысловасьць; усюды зьявіліся гуты і фабрыкі; але ўраджайнасць глебы адцягвае працоўны люд ад нетракапальных і фабрычных заняткаў.

Як і ў Сярэднім Урале, першапачатковымі насельнікамі краіны былі розныя фінскія народы, але ўжо ў IX веку іх выціснулі адгэтуль горды башкіраў, якія прышлі сюды з Азіі і пачалі вандраваць па прыуральскім стэпе з сваімі статкамі без перашкод, пакуль краіну не захапілі маскоўцы. З маскоўцамі башкіры ўпарта змагаліся за сваю незалежнасьць і некалькі разоў паўставалі супроць маскоўскага ўраду. Змаганьне было бязьлітасным. Часамі башкіры выкапвалі з магіл расійскіх нябожчыкаў, каб на башкірскай зямлі не заставалася ані жывых, ані памершых чужынцаў. Але кожны раз маскоўцы перамагалі башкіраў, і ў XVIII в. паўстанні апошніх спыніліся. Расійцы пачалі й тут будаваць свае гуты, фабрыкі, гарады, занеслі сюды земляробства. Аднак і да цяпершняга часу башкіры складаюць значны



процант тутэйшай люднасці, а ў шмат якіх месцах пераважаюць над расійцамі. Башкіры адзначаюцца шырокім плоскім тварам, плескаватым носам, круглай галавой і сярэднім ростам. Яны лічаць сябе за патомкаў ногайскіх татар і звычайна разглядаюцца, як народ туркскага племя. (Некаторыя даследчыкі аднак лічаць башкіраў за ататараных тубыльцаў Уралу—фінаў).

Башкіры, прынамсі да прыходу маскоўцаў, былі простымі, сумленнымі і лёгкавернымі людзьмі. Гэтым часта карысталіся расійцы, каб ашукаць іх і купіць за нівошта вельмі каштоўныя землі, на якіх сустракаліся карысныя мінэралы.

Уладаўшы калісь неагляднымі статкамі жывёлы, башкіры пад уладай маскоўскіх цароў хутка зьбяднелі і часта галадавалі каля складаў збожжа, сабранага расійцамі з башкірскай зямлі, бо самі не навучыліся добра вырабляць зямлю. Цяпер яны жывуць асела, займаюцца ральніцтвам, але ня любяць гэтага занятку. Польшую працу вядуць кабеты, а мужчыны, ледзь пачнецца вясна, кідаюць свае вёскі і разам з сваёй жывёлай перабіраюцца на пашу, дзе жывуць у часовых хатах—берасьцяных або лямцовых палатках, якія там завуцца кібіткамі. Тут на сочнай траве аджывае башкірская жывёла—коні ды авечкі, аджываюць і самі башкіры. Кумыс—кабылье малако, якім жывяцца там башкіры—вельмі карысны для здароўя, і за лета башкір пасьпее раздобрэць і набрацца сіл для наступнай зімы. Увосені башкіры зварачваюцца ў свае вёскі, і такім чынам вядуць да цяперашняга часу напалову вандруючы, напалову аселяючыся.

Зімовыя хаты башкіраў пабудаваны кепска, маюць выгляд няскончаных або зруйнаваных і сьведчаць аб тым, як мала цікавіць башкіра яго сталае месца жыцця. Хаты будуцца ня ўдоўж вуліц, як у нас ці ў маскоўцаў, а без парадку; на славянска башкірская вёска наганяе смутак і жал.

Пасьля рэволюцыі часткі башкірскага стэпу, у якіх башкіры да гэтага часу складаюць большасьць, былі вылучаны з даўнейшых Уфійскай і Орэнбургскай губэрняў і абвешчаны самаўраднай Башкірскай рэспублікай (2573000 насельн.).

Апрача расійцаў і башкіраў у межах Паўднёва-Уральскай краіны жывуць народы фінскага племя—мешчаракі і цепцяры, якіх лічаць уцекачамі з Паволжа і Казаншчыны. Яны ўжо на абашкірыліся і разам з башкірамі трымаюцца магомэтанскай веры. У час башкірскіх паўстанняў мешчаракі разам з башкірамі біліся за незалежнасьць Башкірскага Уралу, а цепцяры, наадварот, падтрымоўвалі маскоўцаў. З гэтай прычыны маскоўцы пасьля перамогі над башкірамі надзялілі цепцяроў зямлёй, а мешчаракоў і башкіраў прасьледвалі і ганьбілі аж да апошняга часу.

Маскоўцы Паўднёвага Уралу жывуць як па вёсках, гэтак і па гарадох і „заводах“, падобных да „заводаў“ Сярэдняга Уралу.

Дзякуючы прыродным багацьцям краіны, гарады тутакса шпарка растуць, адзначаюцца вялікім разьвіцьцём прамысловасьці і бойкім гандлем. Асабліва бойка гандлююць тэя гарады, што ляжаць на вялікай чыгунцы з Маскоўшчыны ў Сібір (так званай Вялікай Сібірскай чыгунцы). Таксама бойкі абмен тавараў адбываецца і ў тых гарадох, якія пабудаваліся на межах Паўднёвага Уралу і Кіргіскага стэпу (Арала-Каспійскай катліны).

Самы важны з гэтых гарадоў—*Орэнбург* (106000 насельн.) ляжыць на рацэ Урал у тым месцы, дзе яе пераразае чыгунка з Маскоўшчыны ў Туркестан (на Ташкент). Горад зьяўляецца пасярэднікам у гандлі Маскоўшчыны з Кіргіскім стэпам і ўсёй Сярэдняй Азіяй. Пасьля рэволюцыі Орэнбург зроблены сталіцай Кіргіскай самаўраднай рэспублікі.

Даўней гандаль Маскоўшчыны з Кіргіскім стэпам гуртаваўся ў *Троіцку* (25000 насельнікаў). Яшчэ й цяпер тут што-год адбываецца вялікі кірмаш, на які на вярблодах прывозяцца вырабы Кіргіскага стэпу і Туркестану: шэрсць вярблодаў, баваўняная і шоўкавая сырына, мігдал, фісташкі, абрыкосы і іншыя плады з-пад гор Сярэдняй Азіі. У замену Маскоўшчына сюды пасылае крамніну, а Урал—жалеза, збожжа, медзь.

Каля Вялікай Сібірскай чыгункі ляжаць: *Уфа* (84000 нас.), важны гандлёвы горад на сутоцы рэк Белай і Уфы; *Златавуст* (34000 нас.) у тым месцы, дзе чыгунка падымаецца на уральскі хрыбет з вялікай фабрыкай, на якой вырабляюцца нажы, шаблі і іншыя сталёвыя вырабы; *Міас* (23000 нас.), асяродак нетракапальнай прамысловасьці Паўднёвага Уралу, і *Чалябінск* (54000 насельн.), багаты, гандлёвы горад, асяродак важнай золатароднай акругі, з вялікімі паравымі млынамі, на якіх апрацоўваюць мясцовае і сібірскае збожжа.

У Чалябінску мусіць быць заложана вялікая электрычная станцыя, якая будзе карыстацца мясцовымі пакладамі бурага вугалю. Гэтая станцыя будзе абслужваць як чалябінскія фабрыкі, гэтак і нетракапальны раён Златавусту.

## Паўднёвая Маскоўшчына.

(Азнач яе географічнае палажэньне. Пералічы тэя староны, з якімі яна мяжуецца).

Паўднёвая частка зямель, залюдненых вялікарусамі, або, карацей кажучы, Паўднёвая Маскоўшчына належыць ужо да паўднёвага, стэпавага пазу ўсходняй Эўропы і ляжыць на захад ад Паўднёвага Уралу і на поўдзень ад Акі.

У сярэдняй частцы гэтага краю яшчэ сустракаюцца ледавіковыя адклады, але тут яны пахованы пад грубым пластом лёсу і ня высоўваюцца на паверхню. Асабліва сьці краёвіду залежаць тут перш за ўсё ад уласьцівасьцяў лёсу. Раўчакі ды яры ў розных кірунках пераразаюць

гэты край, але й яны надаюць мала рознастайнасці краявіду. Даўней тут сустракалася досыць многа лясоў, так што краіна мусіць лічыцца пераважна лесастэпам, але цяпер большая частка гэтых лясоў павысыкана і перавернена на бязмежныя палі. Верхні пласт тутэйшых лёсавых грунтоў, багаты перагнилай травой, складае вельмі ўрадлівую чорназемную глебу. Аднак каля рэк дзе-ні-дзе трапляюцца і пяскі, падобныя да пяскоў Палесься. Такімі неўраджайнымі куточкамі краю зьяўляюцца мясцовасці, што ляжаць па Сярэдняй Ацэ, па Суры і па левым беразе Волгі між Вятлугай і Камай. Там па пяскох растуць пераважна хваёвыя бары, таго часу як у рэшце краю па лепшых глебах калі і ёсьць лясы, дык галоўным чынам ліставыя—асабліва дубовыя гаі, з усіх бакоў абкружаныя нівамі ці стэпам. Запраўдны кавальны стэп (а не лесастэп) пакрывае толькі паўднёва-ўсходнія ўскрайкі старонкі.

Паводле будовы паверхні Паўднёвую Маскоўшчыну можна падзяліць на 4 краіны: 1) на захадзе, на мяжы з Беларуссю і Украінай, уздымаюцца ўзгор'і Сярэдня-Рускага ўзвышша; 2) на ўсход адтуль цягнецца прамытая рэкамі Окска-Донская нізіна, якая злучае Чорнаморскую нізіну з нізінамі Окска-Волскага міжарэчча; 3) яшчэ далей на ўсход удоўж правага берагу Волгі ўздымаюцца Прыволскія ўзвышшы; 4) па-за Волгай нізкі левы бераг ракі зьяўляецца пачаткам Заволскай нізіны.

Клімат у Паўднёвай Маскоўшчыне чыста контынэнтавы, сухі, і чым далей на ўсход, тым яшчэ й яшчэ сушэйшы. Зіма вельмі сьцюдзёная, асабліва на паўночным усходзе. (Сярэдня тэмпература студзеня хістаецца між  $-7^{\circ}$  і  $-14^{\circ}$ ). Затое ўлетку паўсюды пануе амаль адналькавая высокая тэмпература. (У ліпені старонка ляжыць між роўнацёплымі лініямі  $+20^{\circ}$  і  $+22^{\circ}$ ). Дажды выліваюцца ў найвялікшай колькасці ўлетку, але звычайна—вялікімі ўлевамі, вада якіх хутка сыцяе, не пасьпеушы прамачыць грунт. Часта здараюцца сухмені, калі бязмал ад самай вясны да восені ня бывае дажджу, і сонца выпальвае ўсю расьліннасць. Чым далей на ўсход, тым часьцей і небясьпечней гэтыя сухмені, якія выклікаюць час ад часу страшэнныя неўраджаі.

У гады сухменнай нівы выгараюць, часамі ўсыхаюць нават асобныя дрэвы, і ўся старонка прымае выгляд голай, убогай пустыні. Затое ў тыя гады, калі выліваецца досыць дажджу, чорназемная глеба дае надзвычайныя ўраджаі, сяляне не пасьпяваюць жаць, і старонка напаўняецца працоўнымі людзям з Паўночнай Маскоўшчыны, які шукае тады тут заробкаў.

Сельская гаспадарка тут грае яшчэ большую ролю, як у Паўночнай Маскоўшчыне. Большую частку зямлі ўжо ўзаралі, але вырабляюць зямлю кепска, змагацца з сухмянямі ня ўмеюць, прылады ўжываюць старыя. Галоўным збожжам тут зьяўляецца жыта (а не пшаніца, як на Украіне), сеюць, апроч таго, авёс, бульбу, каноплі, грэчку. У апошнія часы замест грэчкі ўсё часьцей сеюць проса, якое лягчэй пераносіць сухмені і дае большыя ўраджаі, чым грэчка. Ня глядзячы на надзвычайную ўраджай-

насьць чорназемнай глебы, сяляне жывуць бедна. Зямлі ў іх было мала, і яны, прынамсі да рэвалюцыі, мусілі працаваць на панскай зямлі. Вёскі Паўднёвай Маскоўшчыны складаюцца з драўляных брудных шэрых халуп, выцягнутых абпал даўгой бяздрэўнай вуліцы. Тут няма прыгожых вясковых садоў, якімі багата суседняя Украіна, няма і высокіх двухпаверхавых чыстых будынкаў, якія часта сустракаюцца па вёсках Паўночнай Маскоўшчыны.

Першапачатковае насяленьне Паўднёвай Маскоўшчыны складалася з розных фінскіх пляменьняў: мешчаракоў, мардоўцаў, марыйцаў (чэрамісаў), чувашоў і г. д., але ўжо ў сярэдня вякі сюды пачалі надыходзіць з захаду славяне, а з усходу татарскія (туркскія) народы. Фінскія пляменьні або ататарыліся, як чувашы, або амаскаліліся, і толькі ад мардоўцаў ды марыйцаў засталіся значныя рэшткі да гэтага часу. Славяне, злучыўшыся з фінамі, як і ў Паўночнай Маскоўшчыне, утварылі такі самы вялікарускі народ, але тут ім прышлося спачатку вытрымаць цяжкую барацьбу з татарамі. Спачатку татары былі пераможцамі. Славянскія княствы былі адкінуты за Аку, і нішто не перашкаджала татарскім вандрунікам панаваць на ўсёй прасторы Чорназемнай Маскоўшчыны. Аднак у XV в. вялікарусы паступова адваёўваюць гэты край. Маскоўскі ўрад высоўвае за Аку свае ўмацаваньні-гароды; каля гарадоў пачынаюць сяліцца сяляне, змагаюцца з фінамі і татарамі і пакрысе мяшаюцца, зьліваюцца з імі. У XVI в. маскоўцы захапляюць асяродак Татарскай дзяржавы—Казань, спускаюцца на ніз па Волзе і пакідаюць там сваіх асаднікаў, так званую вольніцу, якая й дапамагае зьнішчэнню апошніх рэштак вандруйнага жыцця.

Большасць сучасных насельнікаў Чорназемнай Маскоўшчыны належыць да вялікарусаў, і, як большасць вялікарусаў, адразьняецца ад беларусоў і ўкраінцаў ніжэйшым ростам, шырэйшым тварам, большым выступаньнем скул. У характары іх прымячаецца больш азійскага, больш усходніх звычаяў, усходніх поглядаў, якія выяўляюцца, напрыклад, у дэспотычным прыгначэнні кабеты. Запазычыўшы цераз Украіну і Беларусь грэцкую бізантыйскую культуру, яны перарабілі яе на свой лад, даласавалі да сваіх сьветапаглядаў.

Мова паўднёвых вялікарусаў адразьняецца ад паўночна-вялікарускіх гаворак некаторай падобнасьцю да беларускай мовы.

Яны таксама, як і беларусы, акаюць (вымаўляюць „о“ бяз націску, як „а“), таксама, як і мы, вымаўляюць „г“ (як латынскае „h“), гук „в“ у іх часта пераходзіць у „ў“, „т“, у трэцяй асобе спражэньня дзеясловаў яны вымаўляюць мякка.

Паводле сваёй культуры паўднёвыя маскоўцы стаяць значна ніжэй за паўночных маскоўцаў, за беларусоў і ўкраінцаў. Няписьменных тут яшчэ болей, як там. Ня маюць паўднёвыя вялікарусы і тых энэргій і гандлёвых здольнасцяў, якімі адзначаюцца паўночныя маскоўцы.

Ня глядзячы на вялікую розьніцу ў прыродзе і на значную розьніцу ў люднасьці, Паўднёвая Маскоўшчына аднак становіць адно цэлае з Маскоўшчынай Паўночнай. Тлумачыцца гэтае адзінства Маскоўшчыны галоўным чынам яе рэчнай сецьцю. Таксама, як ядро Паўночнай Маскоўшчыны Окска-Волскае міжрэчча абвадняецца Волгай і яе прытокамі, гэтак і большая частка Паўднёвай Маскоўшчыны ляжыць у Волскім вадазборы. Як Дняпро лічыцца нацыянальнай ракой украінцаў і беларусоў, як Вісла зьяўляецца нацыянальнай ракой Польшчы, гэтак Волга ёсьць галоўнай жылай Маскоўшчыны. Волга дапамагла Маскоўшчыне злучыцца ў адну вялікую дзяржаўную адзінку; па волскіх прытоках і па Волзе кіравалася маскоўская коланізацыя далёкіх ускрайкаў; асабліва ў Волскага вадазбору, злучанага ня з морам, а з Каспійскім возерам і адрэзанага нават ад гэтага возера Прыкаспійскай пустыняй, зрабілі Маскоўшчыну замкнутай сухаземнай дзяржавай, якая доўга ніяк не магла прабіцца да патрэбных ёй морскіх прыстаней. Да Паўднёвай Маскоўшчыны належыць толькі сярэдняе цячэньне Волгі ад сутокі яе з Акой да Царыцыну. На ўсім працягу гэтай часткі свайго цячэньня Волга цячэ між высокім і зрывістым правым берагам і нізінным лугавым берагам левым, заўсёды точыць і размывае правы бераг і адступае ад левага.

Гэтая ўласьцівасьць усіх рэк паўночнай паўкулі тлумачыцца вярчэньнем зямлі навокала сваёй восі

(Пералічы, якія рэкі Волскага вадазбору працякаюць па Паўднёвай Маскоўшчыне. Якія яшчэ рэкі пачынаюцца ў гэтай старонцы?).

Паўднёвую Маскоўшчыну можна падзяліць на 4 краіны: 1) чыста вялікарускую Паўднёва-Заходнюю Маскоўшчыну, 2) Прыволскае ўзвышша, 3) Заволжа і 4) Казаншчыну на паўночным усходзе.

**Паўднёва-Заходняя Маскоўшчына** ляжыць у вадазборы вышняй і сярэдняй Акі, пераважна па правым беразе гэтай ракі. Заходняя частка гэтай краіны належыць да Сярэдня-Рускага ўзвышша і становіць вадападзел Дняпра, Дону і Волгі. Тут пачынаецца Сэйм, галоўная прытока Дзясны, Дон, Ака. (Якія яшчэ рэкі цякуць па заходняй частцы краіны?). На ўсход ад вышнявіны Дону паверхня зьніжаецца і пераходзіць у Окска-Донскую нізіну.

Клімат краіны сухі, але ападкаў тут выліваецца болей, як у іншых краінах Паўднёвай Маскоўшчыны, а сухмені бываюць радзей. Лясоў тут захавалася болей, асабліва каля рэк. Глеба пераважна чорназемная і толькі па ўзбярэжжах Акі пераходзіць у падзолную і пескавую.

Славяне тут асталяваліся раней, чымся ў іншых краінах Маскоўшчыны. Першапачатковыя насельнікі—фіны—тут зусім зьліліся з славянамі; татарскія ўплывы таксама тут адчуваюцца слабей, як на ўсходзе Паўднёвай Маскоўшчыны.

З даўных часоў большасьць зямлі, гожай на раллю, тут распрацавана, але гаспадарка стаіць кепска. Да апошняга часу плугі і жалезныя бароны сустракаюцца досыць рэдка. Сяляне да цяпершняга часу карыстаюцца пераважна старасьвецкай сахой і драўлянай бараной. Краіна досыць густа залюднена, і сяляне ўладаюць маленькімі надзеламі; зямлэй карыстаюцца супольна, усёй вёскай, і час ад часу зямлю пераразьмяркоўваюць згодна зьменам у колькасьці членаў кожнай сям'і. Значная частка зямлі да рэвалюцыі належала тутак да паноў, і малазямельныя сяляне мусілі працаваць у дварох. Аднак і там не хапала працы для ўсяго насяленьня, і значная частка яго што-год падавалася на заробаткі на Ўкраіну ці ў казацкія стэпы. Дзякуючы дрэннай гаспадарцы, глеба ўжо не дае такіх багатых ураджаяў, як даўней, і вымагае ўгнаеньня, але пакуль-што ў звычайныя гады ўраджаі збожжа яшчэ вялікія і задавальняюць хлебам усё насяленьне, нават даюць магчымасьць вывозіць збожжа за межы. Болей за ўсё тут сеюць жыта, далей ідзе авёс, пшаніца, бульба. Вялікую вагу маюць засевы цукровых буракоў і табакі. Блізка-што ўсе сяляне сеюць каноплі, і паводле вырабу пняккі краіна займае першае месца ў Маскоўшчыне. Параўнаўча з іншымі краінамі Маскоўшчыны, тут даволі часта сустракаюцца сады.


У Окска-Донскай нізіне (у Тамбоўскай і Варонскай губ.) пашырылася гадоўля заводзкіх коняў-рысакоў і грузавых біцюгоў. Параўнаўча з іншымі краінамі Маскоўшчыны тутак трымаюць даволі многа свіней, але значна меней, як на Беларусі або на Ўкраіне. Па Сярэдняй Ацэ ў акругах, што ляжаць блізка ад Масквы, распаўсюджылася прамысловая гадоўля курэй. Наагул блізка-што ўсе галіны сельскай гаспадаркі граюць тут большую ролю, як у рэшце Маскоўшчыны. Параўнаўча з іншымі краінамі Маскоўшчыны, гэта найболей тыповая сельска-гаспадарчая краіна. Апрацоўчая прамысловасьць і гандаль стаяць тут вельмі нізка. Нават саматужная прамысловасьць, распаўсюджаная ў Паўночнай Маскоўшчыне, тутак не пашырылася. Толькі каля Тулы саматужным спосабам вырабляюцца асобныя часткі самавараў, якія аднак зьбіраюцца ў адно ўжо на самаварных фабрыках у самой Туле. За выключэньнем Тульскай акругі, у рэшце Паўднёва-Заходняй Маскоўшчыны на фабрыках апрацоўваюцца толькі сельска-гаспадарскія продукты. У вадазборы Сэйму (у Куршчыне) па буйных дварох працуюць цукраварні і бравары; паўсюды па гарадох і маёнтках сустракаюцца паравыя млыны, алейні, крухмальні. Аднак большая частка мясцовых продуктаў вывозіцца за межы ў неапрацованым стане. Галоўныя продукты вывазу: збожжа, пняккі і жывёла.

Мала дзе яшчэ па гарадох жыве такі малы процант усёй люднасьці, як у Паўднёва-Заходняй Маскоўшчыне. Рашучую большасьць складае вясковая люднасьць. Вёскі, значна большыя, чым у Паўночнай Маскоўшчыне складаюцца часта з брудных „курных“ хат, у якіх узімку часам разам з чалавекам жыве й жывёла. Што-год многа вёсак гіне ад пажараў, бо хаты пераважна драўляныя.

Толькі ў апошнія часы па ўзоры суседзяў-украінцаў пачынаюць будаваць гліняныя хаты-ляпянкi. Гарады краіны зьяўляюцца асяродкамі загатоўкі збожжа для вывазу за межы.

Толькі Тула (123000 насельнікаў) можа лічыцца прамысловым асяродкам дзякуючы вялізным фабрыкам зброі, самавараў і іншых металёвых вырабаў. У ваколіцах Тулы знаходзяцца паклады бурога вугалю, якім карыстаюцца тульскія фабрыкі, і значныя запасы жалезнай руды. На мясцовым вугалі будзе працаваць вялікая электрычная станцыя, якая дазволіць замяніць апал на тульскіх фабрыках электрычнай энэргіяй.

На поўдзень ад Тулы, на вышнявіне Акі, ляжыць *Арол* (72000 насельнікаў), з якога па Рыга-Арлоўскай чыгунцы праз Смаленск, Віцебск і морскія прыстані Латвіі вывозілася на захад шмат жыта, пшаніцы і пнянкі. Мясцовыя фабрыкі апрацоўваюць пнянку, вырабляюць крупы і алей. Яшчэ далей на поўдзень над Сэймам на чыгунцы, што злучае Маскву, Тулу і Арол з Харкавам і Крымам, стаіць *Курск* (86000 насельнікаў), які гандлюе збожжам, жывёлай, скурамі і цукрам.



Мал. 103.—Жыгулёўскія горы над Волга.

У вадазборы вышняга Дону ляжаць *Ялец* (40000 насельнікаў) і *Казлоў* (45000 насельнікаў), асяродкі хлебнага гандлю, і *Варонеж* (94 тыс. насельнікаў), важны культурны і гандлёвы асяродак з буйнымі млынамі, гарбарнямі і мылаварнямі. Тут загатаўляюць для вывазу збожжа і алей, сюды-ж прывозяць для пагрузкі і вывазу слынных заводзкіх коняй.

У асяродку Окска-Донскай нізіны на р. Цне ляжыць *Тамбоў* (70000 насельнікаў), з якога вывозяць збожжа, сала, скуру, воўну і коняй. На Сярэдняй Аце ляжыць невялікае губэрскае места *Разань* (45 тысяч насельнікаў), у якім вырабляюць сельска-гаспадарчыя прылады.

**Прыволскае ўзвышша** аймае сярэдняю частку Паўднёвай Маскоўшчыны і складае высокі правы бераг Волгі на працягу ад сутокі яе з Акой да Царыцыну. На поўначы, ад вусыця Акі да вусыця Камы, высокі правы бераг Волгі мае назой Фадзееўскіх гор, складаецца з бязлесных чырвоных скал і становіць рэзкую процілежнасьць левабярэжжым нізінным густым лясом.

Асаблівай прыгожасьцю адзначаецца правы бераг Волгі ў так званых Жыгулёўскіх горах, якія пачынаюцца ніжэй места Ульянаўск (Сімбірск) і адзначаюцца чароўнай зьменай дзікіх голых скал і акругленых лясных схілаў. Жыгулёўскія горы зьяўляюцца адзіным скідам усёй Усходня-Эўропэйскай раўніны. У тым месцы, дзе цяпер Волга выгінаецца ў так званую Самарскую луку, калісь утварылася ў шырынёвым кірунку вялікая шчыліна ў земнай кары. Пласты, што ляжалі на поўдзень ад гэтай шчыліны, падняліся мэтраў на 200 над пластамі, якія засталіся на поўнач ад шчыліны. Такім спосабам і ўтварыліся горы на самай дарозе ракі Волгі. Волга мусіла абысці Жыгулёўскае ўзвышша і прабілася праз яго толькі каля места Самары. У гэтым месцы прарыву ракі праз Жыгулёўскі скід, нават і на левым, звычайна нізінным, беразе ўздымаюцца ўзгоркі—так званыя Сакаловы горы—працяг Жыгулёў.

На поўдзень ад Жыгулёў. Прыволскае ўзвышша дасягае найвялікшай вышыні (385 м. н. р. м. каля м. Хвалынску), цягнуцца далей да Царыцыну, пакрысе зьніжаецца і нарэшце на поўдзень ад Царыцыну застаецца ў баку ад Волгі і пераходзіць у ланцужок Эргеньскіх узгоркаў на вадападзеле Каспійскага і Чорнаморскага вадазбораў.

Пачынаючы ад вусыцяў Камы і далей на поўдзень правы бераг Волгі ляжыць каля самага вадападзелу. Толькі маленькія кароткія рэчкі сьцякаюць з гэтага вадападзелу на ўсход беспасрэдна ў Волгу. Большасць рэк цячэ адтуль або на захад у Аку (Мокша), або, як Мядзведзіца і Ілаўля,—на поўдзень у Дон, або, як Сура і Сьвіяга,—на поўнач у Волгу. Сура і Сьвіяга цякуць амаль роўналежна Волзе, але ў адваротным кірунку.

Сьвіяга каля Ульянаўску цячэ толькі ў 3-х вёрстах ад Волгі (затое на 20 сажняў вышэй), але далей, перш як уліць у Волгу сваю ваду, бяжыць у паўночным кірунку 375 вёрст. Такім чынам калі з Ульянаўску паехаць за вадой па Сьвіязе, дык, праехаўшы некалькі сот вёрст па гэтай рацэ ды колькі сот вёрст па Волзе, можна зноў апынуцца ў Ульянаўску. Волга бязупынна падгрызае свой правы бераг, і магчыма, што ў хуткім часе ўся адлегласьць між ёй і Сьвіягай будзе зрунана, а Сьвіяга будзе ўлівацца ў Волгу ня ў Сьвіяску, як цяпер, а каля Ульянаўску, і з значнай ракі перавернецца ў зусім кароткую.

Клімат Прыволскага ўзвышша сушэйшы, як у Паўднёва-Заходняй Маскоўшчыне. Улетку ўсё тут сьмягне ад сьпякоты, узімку і расьліны, і жывёлы, і чалавек церпяць ад марозу.

Саратаў мае сярэдняю гадавую тэмпературу +5,7°, сярэдня студзеня—10,8°, ліпеня +22°.

Сухмені—самае звычайнае зьявішча краіны і самае жудаснае няшчасьце. Раз у 4-5 гадоў сухмені нішчаць усё збожжа, гароды і сады, ад сухменяў гіне ўся трава, трэскаюцца грунты, і краіна ператвараецца ў пустыню.

Дзікая расьліннасць краіны наагул убогая. Калісь існавалі на поўначы краіны лясы, але яны даўно павысяканы; ад іх засталіся хіба маленькія дубовыя гаі. Прыгожыя дубовыя ды ліпавыя лясочкі апрачаюць яшчэ толькі схілы Жыгулёўскіх гор, ды на пяскох над вышнявінай Суры растуць яшчэ нават хваёвыя бары. Аднак лясы хутка замяняюцца нівамі, і што-год зьмяншаецца плошча, пакрытая дрэўнай расьліннасцю. На поўдзень ад Саратаву пачынаецца праўдны кавыльны стэп, там хіба ў далінах рэк ды па ярох сустракаюцца ўбогія кусткі і дрэўкі.

Люднасць Прыволскага ўзвышша вельмі рознастайная. Тут даўжэй, як на захадзе Маскоўшчыны, трымалася панаваньне вандроўнікаў, сюды пазьней надышлі аселяю славяне з Сярэдняй Маскоўшчыны, і з гэтай прычыны тут болей захавалася рэштак даўных насельнікаў.

З сучасных народаў краю самымі даўнымі насельнікамі Прыволскага ўзвышша лічаць прыволскіх фінаў. З гэтай галіны фінскага племя самымі многалічнымі, культурнымі, здаровымі і здольнымі зьяўляюцца мардоўцы (каля 1000000 чал.). Спачатку гэты народ жыў па ўсёй паўночнай, лесастанавай палове краіны, але цяпер мардоўцы перамяшаліся з вялікарусамі, запазычылі шмат якія расійскія звычаі, адносяцца ў маскоўскую вопратку і жывуць астравоўкамі сярод прастораў, залюдненых расійцамі. Параўнаўча з іншымі прыволскімі фінамі мардоўцы адзначаюцца высокім ростам, моцнай будовай цела, значнай сілай, энэргіяй і самапэўнасьцю. Мардоўцы займаюцца пераважна ральніцтвам, зямлю апрацоўваюць старэнна і жывуць багацей за сваіх суседзяў-расійцаў. На поўначы краіны на межах з Казаншчынай спатыкаюцца чувашы і татары. Апошніх многа й па гарадох усёй краіны.

Татары надышлі ў краіну ў XIII в. і панавалі тутак а ж да XVI в., калі расійцы разбурылі апошнія татарскія царствы. У XVII в. сюды надышло ўжо шмат славян з Маскоўшчыны і Украіны. Перш за ўсё гэта былі ўцекачы з Сярэдняй Маскоўшчыны, якія не жадалі цяпець уціску маскоўскіх баяраў і ваяводаў. Гэтая так званая паволская вольніца білася з рэшткамі суседніх вандроўных народаў, а часамі падымала паўстаньні (пад кіраўніцтвам Разіна, Пугачова) супроць маскоўскага ўраду.

Большасць сучаснага насяленьня складаюць расійцы (патомкі паволскай вольніцы), якія жывуць тутак так сама бедна, як і ў Паўднёва-Заходняй Маскоўшчыне. Лепей жылі ўкраінцы, якіх даволі многа ў паўднёвай частцы краіны, і асаднікі-немцы.

Немцаў сюды запрасіў урад Кацярыны II. Ём далі шмат зямлі, спачатку нават звольнілі ад салдатчыны і падаткаў. Немцы не мяшаліся з расійцамі, у чыстае захавалі тут сваю мову, звычаі і лютэранскую веру, жылі багата і карысталіся найлепшымі сельска-гаспадарчымі прыладамі. Дзякуючы вышэйшай культуры, яны лепей за расійцаў змагаліся з сухмянямі. Аднак голад 1921 году палажыў канец іх дабрабыту. Пасьля рэволю-

цыі немцы-асаднікі краіны разам з немцамі Заволжа атрымалі самаўрад. Ёх землі складаюць асобную самаўрадную рэспубліку „Немцаў Паволжа“ (502 тыс. насельн.).

Ральніцтва ў Прыволскім узвышшы зьяўляецца галоўным заняткам люднасці. Жыта, як наагул блізка-што па ўсёй Маскоўшчыне, займае першае месца сярод гатункаў збожжа. За жытам ідуць услед пшаніца і ячмень; дзеля алею сеюць сонечнік, лён, каноплі, а ў нямецкіх асадах— яшчэ гарчыцу, якая лёгка пераносіць сухмені і дае вялікія ўраджаі. У сярэднім краіна мае некаторы надмер збожжа і алею, і звычайна вывозіць яго ў Сярэдняю Маскоўшчыну. Аднак на выпадак сухмяняў, каб не галадаваць, кожны гаспадар мусіць рабіць запасы збожжа на 2-3 гады. У паўднёвай палове краіны (у Саратаўшчыне) вельмі добра сьпеюць кавуны (асабліва ля места Камышын); каля рэк і ў ярох саджаюць садовіну, пераважна яблыні і вішні, бо йгрушы і сьлівы гінуць ад зімовых маразоў. Саматужная прамысловасць пашырана ў нямецкіх асадах, дзе карыстаюцца славай саматужныя ткацкія вырабы. Фабрычная прамысловасць накіравана на апрацоўку мясцовага збожжа, асабліва на выраб мукі. Каля Волгі апроч таго пабудавалася многа пільняў, на якіх пілуць сплаўленае з Паўночнай Маскоўшчыны дрэва.

Галоўнай адзнакай краіны зьяўляецца сувязь яе з Волгай. Волкае рыбачтва, праўда, ужо страціла сваю даўнейшую вагу, і толькі на поўдні ловяць яшчэ шмат волскай рыбы, але Волга зьяўляецца важным гандлёвым шляхам, які злучае краіну з Каспійскім стэпам і Каўказам, з Сярэдняй і Паўночнай Маскоўшчынай і Уралам. Тысячы людзей знаходзяць сабе заробкі на Волзе. Тысячы грузчыкаў, плытнікаў і асначоў ад вясны да позьняй восені працуюць на волскіх прыстанях, на розных параходах, на барках, бярынах і плытох. Волга зрабіла краіну гандлёвым пасярэднікам між асяродкам Маскоўшчыны, Сярэдняй Азіяй і Каўказам; дзякуючы Волзе, краіна адразьняецца ад Паўднёва-Заходняй Маскоўшчыны сваім вялікім гандлёвым значэньнем.

Аднак у галодныя гады ніякія дапаможныя заняткі не даюць дастатных заробкаў насельнікам краіны, і сотні тысяч тутэйшых сялян кідаюць свае вёскі ды йдуць у гарады, выязджаюць у суседнія краіны, на Дон, Кубань, на Украіну.

Гарады Прыволскага ўзвышша ўтварыліся з даўна-маскоўскіх крэпасьцяй, пабудованых з мэтай засланяць Маскоўшчыну ад заволскіх стэпавых вандроўнікаў. З часам разьвіцьця параходнага руху па Волзе гэтыя гарады набылі значэньне абменных пунктаў і асяродкаў апрацоўкі сельска-гаспадарчых produkтаў. Зразумела, што найвялікшыя з іх павырасталі над самай Волгай на высокім правым беразе яе. Шмат цяпяць гэтыя гарады ад размываньня ракой гэтага берагу. Кожны год рака перасоўваецца на захад, цэлыя кварталы гарадоў абурваюцца і спаўзаюць у раку, а насельнікі гарадоў мусяць будаваць свае хаты ўсё далей і далей на захад.

На паўночным усходзе краіны над Волгай і Сьвігай у тым месцы, дзе паміж гэтых рэк застаецца толькі вузкі пярэсмек у 3 вярсты ўшыркі, ляжыць губэрскі горад *Ульянаўск* або Сімбірск (69 тыс. нас.), асяродка загатоўкі збожжа і лесу, з вялікім чыгуначным мастом цераз Волгу.

Ніжэй Самарскай луці стаіць *Сызрань* (43 тыс. нас.), таксама важны пункт пераправы цераз Волгу. Мост цераз Волгу ў Сызрані зьяўляецца найвялікшым ува ўсёй Усходняй Эўропе (дасягае 1 вярсты 175 сажняў удоўжкі). У ваколіцах Сызрані ў Жыгулёх капаюць асфальт. Ёсьць тут таксама значныя паклады гаручых лупнякоў. Імі будзе карыстацца, як апалам, вялікая электрычная станцыя, якую тут спадзяюцца пабудаваць.

Далей на поўдзень ляжыць, так сказаць, сталіца краіны—*Саратаў* (183 тыс. насельн.), які бойка гандлюе прыволскім збожжам, прыкамскім лесам, ніжняволскай рыбай і каўкаскай нафтай. Мільёны гудоў дрэва, што спляўляецца сюды па Волзе, пілуецца на многалічных пільнях Саратаву; яшчэ большую вагу мае апрацоўка мясцовых produkтаў—апрацоўка скуры, выраб мукі, круп ды алею. Саратаў зьяўляецца зборным месцам волскіх плытнікаў і асначоў, якіх тут лягчэй за ўсё наняць для працы на рэчных судзінах. Як у культурным асяродку Прыволскага краю, у Саратаве шмат усялякіх школ і ў тым ліку ёсьць універсітэт.

Ніжэй Саратаву, у тым месцы, дзе Волга мяняе свой паўднёвы кірунак на паўднёва-ўсходні і зварочвае ў Прыкаспійскі саланчакowy стэп, стаіць *Царыцын* (107 тыс. насельн.). Сюды прывозяць і адгэтуль размяркоўваюць па ўсёй Усходняй Эўропе рыбу волскай нізавіны і каўкаскую газу; адгэтуль-жа размяркоўваюць па стэпе лес, які прывозіцца па Волзе з Паўночнай Маскоўшчыны. У ўраджайныя гады праз Царыцын вывозіцца на паўднёвы захад да прыстаняй Азоўскага і Чорнага мора значная частка прыволскага збожжа.

Адкідныя матар'ялы царыцынскіх і саратаўскіх пільняў будуць служыць апалам для вялікіх электрычных станцый, якія будуць тут пабудаваны згодна пляну электрыфікацыі Расіі. Царыцынская станцыя мусіць даваць энэргію між іншым для электрычнай чыгункі ў Данеччыну.

У баку ад Волгі на вышнявіне Суры, у асяродку Мардоўскай зямлі, ляжыць значны губэрскі горад *Пенза* (80 тыс. нас.) з вялікімі паравымі млынамі і буйным хлебным гандлем.

**Заволжа** адразьняецца ад Прыволскага ўзвышша як сваёй прыродай, гэтак і люднасьцю. Гэта вялікая роўная нізіна, даўнейшае дно Каспійскага мора і суседніх з ім даўно зьнікшых несалонных вазёр. Ледзь прыметна нізіна павышаецца на ўсход, пакрысе пераходзячы ў так званая Прыуральскае ўзвышша (якое йначай завецца. Обшчым Сыртам). Левы бераг Волгі паўсюды нізінны, роўны і голы або пакрыты лярэчным поплавам. Толькі супроць Самарскай луці, дзе Волгу пераразае Жыгулёўскі скід, і тут, на левым беразе, уздымаюцца гэтак званыя Сакаловы горы і паміж іх цікавы сваёй самотнасьцю Цараў Курган.

Пескавыя і глістыя каспійскія адклады Заволжа пакрыты ўраджайнай чорназемнай глебай, але клімат тут яшчэ сушэйшы, як у Прыволскім узвышшы, і сухмені яшчэ болей перашкаджаюць гаспадарцы, як там. Калі ўвясну выпадаюць дажджы, ураджаі бываюць надзвычайна вялікія, але наста здараецца, што ад пачатку вясны аж да канца лета дажджу зусім ня бывае, і тады засевы гінуць да каліва пад палючымі праменьнямі сонца. Тысячы людзей паўміралі тут з голаду ў 1873 г., але яшчэ болей адбіўся на жыцьці краіны галодны 1921 год. Зіма ў краіне сухая, бяссьнежная, але марозная, багатая на завірухі з моцнымі паўночна-ўсходнімі вятрамі. Лясоў тутака зусім няма; паўсюды пануе стэп, голы, жоўты, аднастайны, выпалены сонцам.

Заволжа залюднілася яшчэ пазьней, як Прыволскае ўзвышша, і да гэтага часу насяленьне тут радзейшае, як там. Зямельнай цеснасьці тут яшчэ не адчуваецца, сяляне ўладаюць яшчэ вялікімі надзеламі і ня дбаюць аб тым, каб скарыстаць кожны кавалак зямлі. Замест трохпалёўкі, распаўсюджанай на захадзе ад Волгі, тут пануе дзірванны або аблогавы спосаб ральніцтва, пры якім зямлю засяваюць да таго часу, пакуль яна дае добрыя ўраджаі, а потым кідаюць пад дзірван на некалькі гадоў, пакуль яна не адновіць сваю ўрадлівасьць. Замест жыта тут сеюць пераважна пшаніцу, а на папары і на ялавіне пасьвяць вялікія статкі авечак, коняў і быдла. Кваснае кабылячае малако, гэтак званы кумыс, зьяўляецца ўлюбёным мясцовым піцьцём. Яно лічыцца вельмі карысным для здароўя і прынаджае сюды ў стэп многа хворых на грудзі, якія прыяжджаюць сюды на лета з іншых мясцовасьцяў Маскоўшчыны. Апрача збожжа і алейных расьлін, тут сеюць табак, пераважна махорку, а на так званых баштанах—кавуны, дыні, гарбузы, гуркі. Затое садоўніцтва тут зусім немагчыма, садовыя дрэвы растуць вельмі кепска. Палешаныя сельска-гаспадарчыя прылады тутака болей пашыраны, як у рэшце Маскоўшчыны, і звычайна сяляне жывуць значна замажней, як у Паўднёва-Заходняй Маскоўшчыне або ў Прыволскім узвышшы. Затое ў галодныя гады раптам зьнікае ўсё багацьце, усюды адчуваецца ўбоства і беднасьць.

Сярод насельнікаў Заволжа рашуча пераважаюць вялікарусы, паміж якіх шмат старавераў.

Хаваючыся ад уціску маскоўскага ўраду, з даўных часоў стараверы ўцякалі сюды, у бязьлюдны стэп, і закладалі тут свае патаемныя суполкі і кляштары. Па берагох ракі Іргізі асабліва доўга існавалі стараверскія скіты, качанткава зьнішчаныя маскоўскім урадам толькі ў першых дзесяцігодзьдзях XIX в. У XVIII в. там зьбіраліся казакі-паўстанцы на чале з Пугачовым; там Пугачоў атрымаў благаслаўленьне стараверскіх папоў на змаганьне з войскам Кацярыны II.

Апрача расійцаў у Паўночным Заволжы жыве шмат татарцаў, на ўсходзе—башкіраў, у сярэдняй частцы захаваліся астравоўкі мардоўцаў, а на поўдні каля Волгі пасялілася шмат нямецкіх асаднікаў.

Як у Приволскім узвышшы, гэтак і ў Заволжы галоўнай гандлёвай дарогай зьяўляецца Волга. Каля Волгі гуртуецца найболей густое насяленьне, на Волгу вязуць свае тавары сяляне ўсёй краіны, каля Волгі пабудаваліся галоўныя гарады.

Найвялікшым з гэтых гарадоў зьяўляецца *Самара* (150 тыс. нас.), якая ляжыць каля ўсходняга канца Самарскай луці. Толькі тут і мог пабудавацца значны горад на левым беразе Волгі, бо толькі тут узгоркі, якія лічацца працягам Жыгулёў, стаяць у беспасрэднай блізкасці ад ракі, тады як у іншых месцах удоўж левага берагу цягнуцца шырокія лугавыя нізіны, якія заліваюцца ў час веснавых разводзьдзяў. Праз Самару праходзіць чыгунка з Масквы ў Сібір, што выклікае шпаркі рост гандлю і прамысловасці гораду. У звычайныя гады Самарская прыстань грузіць на волскія судзіны мільёны пудоў пшаніцы і іншага збожжа, табакі, лою, мыла і скуры. Вялікія паравыя млыны перарабляюць у Самары мільёны пудоў збожжа на муку. Зразумела, што ў галодныя гады гандаль і прамысловасць прыходзяць у заняпад.

На поўдзень ад Самары (між вусьцем Іргізу і Саратавам) каля левага берагу Волгі стаіць самая важная з нямецкіх асад—*Марксітат*—сталіца самаўраднай рэспублікі немцаў Паволжа. Яшчэ далей на поўдзень супроць Саратаву ляжыць бойкая гандлёвая прыстань—*Пакроўск*, даўней украінская слабада (30 тыс. насельн.).

**Казаншчына** ляжыць абাপал сярэдняга цячэння Волгі і абাপал нізавіны Камы. На захадзе яе мяжой зьяўляюцца рэкі Сура і Вятлуга; на ўсходзе яна дасягае да сутокі Камы і Белай.

Гэтая краіна займае пасярэдняе месца паміж лесастэпам і стэпам Приволскага ўзвышша ды Заволжа з аднаго боку і тайгой ды Прыуральскім краем—з другога. Тут, прыблізна ў асяродку краіны, злучаюцца дзьве найвялікшыя ракі Маскоўшчыны: Волга і Кама. Злучыўшыся, яны цякуць па роўнадзейнай лініі на поўдзень, але яшчэ на вялікай адлегласці ад сутокі можна прасачыць каля левага берагу чыстую блакітную камскую ваду, а каля правага—каламутную жоўтую ваду волскай вышнявіны. Здаецца, нібы Кама і Волга не жадаюць зліцца, хаця й цякуць у супольным рэчышчы.

Уся Казаншчына можа лічыцца нізінай, але правы бераг Волгі і тут, параўнаўча з левым, высокі і стромкі, і можа лічыцца працягам Фадзеўскіх гор з аднаго боку і Жыгулёў з другога боку.

Як у Приволскім узвышшы, гэтак і ў Казаншчыне, Волга бязупынна точыць і размывае свой правы бераг і пакрысе перасоўвае сваё рэчышча ўсё далей управа, на паўднёвы захад. Гарады і вёскі, пабудованыя на правым беразе, патроху абурваюцца ў раку і мусяць перасоўвацца ўсё далей на паўднёвы захад. Наадварот, паселішчы, што ляжаць на левым беразе Волгі, патроху застаюцца ўсё далей і далей ад ракі.

Так, напрыклад, Казань даўней стаяла на самым беразе Волгі, а цяпер Волга цячэ за 5 вёрст ад яе, і толькі ў час разводзьдзяў волская вада дасягае да прадмесцяў Казані.

На поўначы краіны удоўж левага берагу Волгі між Вятлугай і Камай грунты складаюцца з нанесеных Волгай пяскоў. Ніжэй Камы, на ўсход ад Волгі, ляжаць адклады прэснага возера, якое там калісьці было і, мусі-быць, мела сувязь з Каспійскім возерам. Удоўж правага берагу Волгі на паверхні ляжыць лёс. Ледавіковых адкладаў у Казаншчыне няма.

Клімат краіны параўнаўча з кліматам іншых мясцовасцяў, якія ляжаць каля берагоў Волгі, найболей халодны.

Сярэдняя гадавая тэмпература ў Казані +3° Ц., студзень там мае сярэднюю тэмпературу—13,8°, ліпень +19,6°.

Вясна тут пачынаецца пазьней, як на вышнявіне і на нізавіне Волгі. З гэтай прычыны Волга тут узьнімаецца на твдзень пазьней, як там. Ужо па волскай вышнявіне ідзе крыга, а сутока Волгі з Камай застаецца пад лёдам. Крыга вышнявіны забіваецца пад лёд, утвараецца лёдавы затор, і вада не знаходзіць сабе дарогі, выходзіць з берагоў і залівае ваколіцы. У травені ровень вады ў Волзе на 4-6 сажняў вышэй, як улетку.

У Казаншчыне яшчэ могуць расці ліставыя дрэвы, прынамсі каля берагоў Волгі; гэта, можна сказаць, самы ўсходні куток пасу эўропэйскага мяшанага лесу. Аднак ігластыя лясы тут ужо пераважаюць, асабліва на поўнач ад Волгі і Камы. На поўдні краіны лясоў вельмі мала, там іх павысякаў і расьцерабіў чалавек. Голы, або пакрыты нівамі, правы бераг Волгі становіць рэзкую процілежнасць лясному левому берагу.

У адзнаку ад іншых частак Маскоўшчыны ў Казаншчыне вяліка-русы складаюць толькі меншасць мясцовага насялення. Патомкі першапачатковых фінскіх насельнікаў краіны тут, галоўным чынам на захадзе краіны, жывуць яшчэ шчыльнай групай, а не астравокамі, раскіданымі сярод прастораў, залюдненых вялікарусамі. Да приволскіх фінаў тут належаць марыйцы або чэрамісы, якія залюдняюць пераважна левы бераг Волгі між Вятлугай і Ілеццоў.

Ужо ў XIII в. ноўгародскія славяне залажылі на іх зямлі свае першыя асады, і з таго часу марыйцы знаходзяцца пад вечнай пагрозай асьміляцці маскоўцамі з аднаго боку і татарамі з другога. Яны аднак упарта змагаліся за сваю незалежнасць і нават яшчэ ў XVII в. часамі паўставалі супроць маскоўскага ўраду і перарывалі зносіны між Масквой і Казанню.

Малая частка марыйцаў жыве на правым беразе Волгі супроць вусьця Вятлугі. Гэта так званыя горныя марыйцы, якія адзначаюцца досыць высокім ростам, займаюцца пераважна ральніцтвам і падпалі пад мац-

нейшы ўплыў маскоўцаў. Агулам кажучы, марыйцы адзначаюцца плескаватым носам, выдатнымі скуламі і вузкім разрэзам вачэй. Большасць марыйцаў, што жыве на левым беразе Волгі, займаецца паляваньнем, пчалярствам і рыбацтвам, ня любіць ваджацца з зямлёй і ня можа добра гаспадарыць. Марыйцы лічацца праваслаўнымі, але шануюць і Магомэта і сваіх старых паганскіх багоў, якіх часамі блытаюць з праваслаўнымі сьвятымі.

На паўднёвым захадзе Казаншчыны, на правым беразе Волгі між Сурай і Сьвігай, жывуць чувашы, народ фінскага паходжэньня, але ататарыны, запасычыўшы ад татараў большую частку слоў сваёй мовы. Ад расійцаў чувашы запазычылі праваслаўную веру, але, як і марыйцы, яны захавалі шмат паганскіх звычаяў і поглядаў. Кволя і няўключдыня на погляд, чувашы аднак жывуць досыць заможна, старэнна вырабляюць зямлю і сваёй працавітасцю перавышаюць усіх сваіх суседзяў: маскоўцаў, марыйцаў, татараў і нават мардоўцаў.

З 1839 г. ў чуваскіх школах выкладаецца родная мова, і цяпер на чуваскай мове напісана ўжо досыць багатая літаратура, пераважна рэлігійнага зместу, бо аб такой літаратуры болей за ўсё клапаціўся расійскі ўрад да рэвалюцыі.

У сярэдзіне і на ўсходзе Казаншчыны большасць насельніцтва складаецца з казанскіх татараў, якія па гарадох Маскоўшчыны распаўсюджыліся далёка за межы краіны. За межамі яны займаюцца гандлем, купляюць і прадаюць старую вопратку, працуюць, як парабкі, хурманы, грузчыкі і г. д.

У Казаншчыну татары надыйшлі ў XIII в., ататарылі камскіх балгараў і частку прыволскіх фінаў, якія жылі тут раней, а на месцы багатага Балгарскага царства, што панавала тут з X да XIII в., заляжылі яшчэ болей магутнае Казанскае царства. Толькі ў XVI в. расійцы захапілі Казань і зруйнавалі Казанскую дзяржаву, але знайшлі тут сталую самастойную культуру. Выгоды географічнага палажэньня Казаншчыны на скрыжаваньні дарог з поўначы (Кама), з захаду (Вышняя Волга) і з паўдня (Ніжняя Волга) дапамаглі татарам дасягнуць такога эканамічнага і культурнага разьвіцьця, што расійцы ня здолелі іх амаскаліць.

Татары ўпарта баранілі сваю культуру ад расійскіх уплываў. У сваёй вопратцы, звычаях і поглядах яны захавалі поўную незалежнасьць ад расійцаў. Магомэтанская вера, якой трымаюцца татары, забараняе есьці свініну, але яны ня грэбуюць затое канінай. У кожнай татарскай вёсцы ёсьць мячэць і школа-мэдрэсэ, у якой даўней мясцовы мула вучыў дзяцей паарабску; з часам у школах пачала выкладацца татарская мова. Ужо ў канцы XVIII в. зьявілася і пачало пашырацца самастойнае татарскае пісьменства.

Пасьля рэвалюцыі Казаншчына падзялілася на тры самаўрадна часткі: Татарскую самаўрадную рэспубліку на ўсходзе (2504 тыс. насельн.),

Чуваскую самаўрадную краіну на паўднёвым захадзе (776 тыс. насельн.) і Марыйскую самаўрадную краіну на паўночным захадзе (371 тыс. насельн.).

Ува ўсіх трох гэтых частках галоўным ганяткам насельнікаў зьяўляецца ральніцтва, асабліва сяўба жыта, аўсу і грэчкі.

Найлепей стаяла ральніцтва ў Чуваскай краіне, і толькі голад 1921 г. выклікаў заняпад гэтай багатай акругі. Поплавы левага берагу Волгі даюць найлепшую спажыву для жывёлы, і гадоўля авечак, коняй, кароў мае вялікую вагу як у татараў, гэтак і ў марыйцаў. Дастатнасьць жывёлы становіць грунт для фабрычнай прамысловасьці: шмат у якіх гарадох Татарскай рэспублікі існуюць буйныя і дробныя гарбарні, мылаварні, фабрыкі сьвечак і г. д.

Асновай багацьця краіны аднак можна лічыць гандаль. З Уралу па Каме сюды прывозяць руду і жалеза, з-пад Масквы па вышній Волзе — крамніну, з Прыволжа па ніжняй Волзе збожжа. На гэтым гандлі грунтуецца значэньне галоўнага гораду краіны — *Казані* (158000 нас.). Горад гэты ляжыць на рэчцы Казанцы, але лічыцца волскай прыстанню, хаця параходы прыстаюць у некалькіх вёрстах ад яго. У асяродку Казані захаваўся старасьвецкі крэмль-крэпасць з вежай Сумбэкі — помнікам часоў Казанскага царства. Цяпер Казань ёсьць сталіцай Татарскай рэспублікі і важным культурным асяродкам. Казанскі унівэрсытэт (заложаны ў 1804 г.) адзін з найстарэйшых ува ўсходняй Эўропе. Як гандлёва-прамысловы горад, Казань славіцца сваімі гарбарнямі і мылаварнямі, а таксама гандлем з Уралам, Сібірам, Сярэдняй Азіяй і Сярэдняй Маскоўшчынай.

Папярэднікам Казані па сваёй гандлёвай вазе быў да XIV веку горад Балгар, што ляжаў ніжэй вусьцяў Камы ў часы панаваньня ўва ўсходняй Маскоўшчыне камскіх балгараў. Да гэтага часу захаваліся толькі руіны гэтага гораду.

Апроч Казані ў краіне мала значных гарадоў. Сталіца Чуваскага краю — *Чабаксары*, і сталіца Марыйскага краю *Краснакакшайск* могуць паводле сваёй велічыні раўняцца хіба з дробнымі мястэчкамі Беларусі.

Большую вагу маюць *Чыстопаль* (21000 нас.) на Каме і *Сарапул* (25000 нас.), што ляжыць ужо за межамі Татарскай рэспублікі. Блізка ад Сарапулу на мяжы з Прыуральскім краем ляжаць: *Воткінск* (24500 нас.) з жалезнымі гутамі, фабрыкамі паравозаў, параходаў і сельска-гаспадарчых прылад, і *Іжэйск* (52000 нас.), сталіца Воцкага краю (глядзі агляд тайгі) з вялікай фабрыкай зброі.

У будучыне можна чакаць разьвіцьця прамысловасьці ў *Сьвіяску*, што ляжыць каля сутокі Волгі і Сьвіягі. Там будзе пабудована вялікая электрычная станцыя, якая будзе карытацца торфам, як апалам. Гэтая станцыя зьмэханізуе ўсю мясцовую мылаварную, скураную і інш. прамысловасьць.



## Україна.

(Азнач географічнае палажэнне. Пералічы старонкі і краіны, з якімі Украіна мяжуеца. Якое мора абмяжоўвае Украіну з паўдня?).

На паўднёвы захад ад Паўднёвай Маскоўшчыны між вусьцямі Дону і Карпатамі расцьгнулася Украіна, самая багатая, вялікая і самая тыповая частка паўднёвага пасу Ёсходняй Эўропы.

З захаду на ўсход ад Карпат да р. Данца па сярэдзіне Украіны цягнецца яе аснова — старадаўны гранітны груд. Калісь гэты гранітны груд быў запраўдным горным ланцугом, але з таго часу прайшло многа мільёнаў гадоў; вада і выпятрэньне зрабілі сваю справу — бязмаль дашчэнт зруйнавалі ўкраінскі ланцуг. З цягам часу гранітны ланцуг зусім знізіўся, і нават усю Украіну пакрыла скрозь вада мора. Калі затым Украіна зноў паднялася над роўнем мора і зрабілася сухазем'ем, дык уся яна была ўжо пакрыта грубым пластом морскіх адкладаў. Паверх гэтых адкладаў у ледавіковы перыяд у Паўночнай Украіне адклаўся пласт морэн, але нідзе гэты ледавіковы навал не выступае на паверхню. Паўсюды на паверхні Украіны адклаўся яшчэ пласт лёсу. Морскія ды ледавіковыя адклады і лёс пакрылі Украіну паземнымі пластамі, пад якімі схаваліся ўсе даўнейшыя няроўнасьці старонкі, у тым ліку і гранітны ўкраінскі груд.

Краявід Украіны залежыць галоўным чынам ад асаблівасьцяў самага павярхоўнага пласту, ад асаблівасьцяў лёсу. Раўчакі, яры і рэкі, якія тут утварыліся з раўчакоў, густой сеткай пакрываюць Украіну. Рэкі прамылі сабе глыбокія даліны ў мяккіх пластох і часамі ўрэзаліся ў гэтыя пласты аж да самай іх гранітнай падставы. Такім чынам агаліўся ў рэчных далінах стары ўкраінскі гранітны груд і затрымаў далейшае ўразаньне рэчышчаў у зямную кару. Рэкі адхіліліся на ўсход, пачалі абыходзіць груд, але нарэшце некаторыя з іх здолелі прабіцца праз яго і так-сяк трапілі да мора. Асабліва выразна адхіляецца гранітным грудом на ўсход галоўная рака Украіны — Дняпро. У тым месцы, дзе Дняпро прабіваецца праз груд, утварыліся слынныя дняпроўскія парагі, у якіх магутная рака з страшэннай шпаркасьцю імкнецца паміж спрадвечных крышталічных скал і іх адломкаў. Выплыўшы на нізіну, спусьціўшыся з гранітнага ланцуга, Дняпро ды іншыя ўкраінскія рэкі, большасьць якіх цячэ наагул на поўдзень у Чорнае мора, супакойваюцца, цякуць павольна, а каля самага мора ўтвараюць шырокія, але мелкія вусьці, так званыя ліманы, падобныя да вазёр або морскіх заток (з несалонай вадой), перад якімі морскія хвалі накідваюць пескавыя гакі. Ліманы вялікіх рэк — Днястра, Бугу і Дняпра, хаця і аддзелены ад мора пескавымі гакамі, але маюць праходы ў моры — так званыя горлы; ліманы дробных рэк зусім адлучаюцца ад мора, ператвараюцца ў ляморскія вазёры з салонай вадой, з якой што-год на дно ліману асядае новы пласт солі. (Пералічы адзначаныя на карце рэкі Украіны з іх галоўнымі прытокамі).

Клімат Украіны вільгатнейшы, як у Паўднёва-Ўсходняй Маскоўшчыне, але наагул сухі, з вялікімі хістаньнямі тэмпературы. Узімку маразы там прыблізна такія-ж, як і на Беларусі, або нават яшчэ большыя, ня глядзячы на меншую географічную шырыню (сярэдня тэмпература студзеня ад—4 да—8° Ц.), але затое ўлетку гарачыня без параўнаньня большая, як у нас (у ліпені сярэдняя тэмпература на паўночным захадзе +20°, на паўднёвым усходзе +23°). Марозная пара трывае 3—4 месяцы, цёплая (з тэмпературай сутак вышэй за +10°) — каля паўгодадзя. Узімку вятры дзьмуць пераважна з паўночнага ўсходу і прыносяць мала сьнягоў. З гэтай прычыны маразы прыносяць яшчэ больш шкоды, бо сьнег не засланяе глебу ад прамярзаньня. Улетку таксама адчуваецца недахват дажджу. Найболей дажджоў выліваецца ў чэрвені, але і тады яны маюць характар улеваў, вада іх сьцякае па ўсохлым, ацьвярдзелым грунце і не пасьпявае як трэба прамачыць глебу.

У зьвязку з гэтым тут кепска растуць дрэвы. Уласна кажучы, дрэвы яшчэ маглі-б вытрымаць сухасьць, але ім перашкаджае вялікі процант шкодных соляў і вапны, якімі багатыя грунты Украіны. Маладыя дрэвы, карэньні якіх яшчэ не пасьпелі ўглыбіцца ў багатыя солямі слаі грунту, а трымаюцца ў вышніх выпаласканных слаях глебы, растуць на Украіне добра, але як толькі карэньні дасягнуць глыбейшых слаёў, у якіх вада не пасьпела выпаласкаць соль і вапну, дрэва пачынае сохнуць і гіне. З гэтай прычыны спачатку ўся Украіна была пакрыта бяздрэўным кавыльным стэпам. Аднак з цягам часу на поўначы каля рэк ды ў ярох, дзе веснавыя разводзьдзі добра прамываюць зямлю і выпаласкаваюць з яе соль і вапну, пачалі зьяўляцца дрэвы, пераважна дубы і іншыя шырокаліставыя віды. Там, дзе раз утварыўся лес, там вада ўжо ня так хутка сьцякае, як у стэпе. Лес затрымоўвае раставаньне сьнягоў увясну, дапамагае павольнаму прасякненьню вады ў грунт. З гэтай прычыны лес дапамагае далейшаму выпаласкваньню соляў з грунту, і такім чынам сам нібы прачышчае сабе дарогу. Лес пашыраецца, захапляе ўсё новыя прасторы і выціскае стэпавую расьліннасьць. Так патроху ўся паўночная паласа Украіны пакрылася лесам, або, дакладней кажучы, перавярнулася ў леса-стэп, па якім дубовыя гаі чаргуюцца з плямамі бяздрэўнага кавыльнага стэпу. Запраўдным стэпам можна лічыць толькі паўднёвую паласу Украіны, што цягнецца на поўдзень ад гранітнага груду аж да берагоў Чорнага і Азоўскага мораў. Там дрэўныя расьліны сустракаюцца толькі ў раўчакох, ды і то звычайна маюць выгляд маленькіх хмызьнячкоў.

Усюды, дзе растуць або расьлі стэпавыя травы, утварылася ўрадлівая чорназемная глеба. Прухнучыя травы ператвараюцца ў перагной, мяшаюцца з суглінкавымі часткамі лёсу, і такім спосабам пераварачваюць вышні слой лёсу ў чорназем. Па сярэдзіне Украіны з захаду на ўсход цягнецца шырокая паласа асабліва тлустай глебы, якая зьмяшчае 6—10 і болей процантаў перагною. На поўначы, на мяжы з Беларуссю, дзякуючы большай колькасьці лясоў, глеба мае сьвятлейшы колер. Грунтавая вада пасьпела

там раскласьці і выпаласкаць значную частку перагною, так што там яго засталася 3-6%. Гэта так званы паўночны чорназем і шэрыя лясныя глебы, якія сустракаюцца і на Беларусі. Таксама і на поўдні Ўкраіны, дзе стэп складаецца з горшай травы і часамі пераходзіць у саланчакі, таксама глеба горшая. Чорназем там завецца чакалядным і каштанавым і зьмяшчае толькі 4-6% перагною.

Агулам кажучы, зямля паўсюды вельмі ўраджайная, і ральніцтва паўсюды дае вялікую карысьць. Зразумела, што пры такіх варунках плуг знайшоў дарогу ўва ўсе куты старонкі, а нечাপаныя стэпы і большасьць лясоў украінскага лесастэпу даўно замяніліся нівамі. Неўраджаі здараюцца тутакра рэдка, ды і украінцы прызвычаліся змагацца з сухмямі. Земляробская культура стаіць тут вышэй, як у Маскоўшчыне. На ўсю Эўропу Ўкраіна можа лічыцца самай багатай на пшаніцу старонкай. Пшаніца тут зьяўляецца галоўным збожжам. Гэтым Украіна адрозьняецца ад Дунайскіх нізін, дзе пераважваюць кіяхі, і ад Паўднёвай Маскоўшчыны, дзе болей сеюць жыта. Проса, табака, цукровыя буракі і каноплі, якія вымагаюць добрай глебы і сонечнага лета, знаходзяць на Ўкраіне найлепшыя для сябе варункі. Для алею сеюць каноплі, сонечнік, лён і рапс (расьліну, падобную да сьвірэпкі).

Звычайнае гародніцтва на Ўкраіне не пашырана; затое на поўдні вялікую вагу маюць баштаны, вялікія гароды, на якіх сеюць кавуны, дыні, гарбузы, гуркі. Вельмі любяць украінцы садоўніцтва. Каля кожнай хаты, дзе толькі могуць расьці дрэвы, саджаюць яблыні, грушы, сьлівы і вішні, але пакуль што прамысловую вагу садоўніцтва мае толькі ў некаторых маленькіх куточках.

Гадоўля жывёлы ў апошнія часы адыходзіць на другі плян, адступае перад земляробствам. Прынамсі гадоўля авечак лепшых гатункаў з мяккай тонкай воўнай у апошнія часы значна зьменшылася. Аднак і да гэтага часу ўкраінскія коні, авечкі, быдла, сьвіньні карыстаюцца славай і вывозяцца за межы.

Украіну часамі завуць залатым дном Усходняй Эўропы. Запраўды, гэтая надзвычайна ўраджайная старонка зьяўляецца адным з багацейшых краёў сьвету. Вялізныя багацьці хаваюцца і пад зямлёй на Ўкраіне. Тут знаходзяць найлепшыя гатункі жалезнай руды, каменнага вугалю, ёсьць тут і соль, і нафта, і медзь, і манган, і жывое серабро. Але гэтыя багацьці мала асочаны і яшчэ ня выкарыстаны належным чынам. Толькі ў апошнія гады ў каменнавугальных акругах пабудаваліся буйныя гуты і фабрыкі.

Палажэньне Ўкраіны зьяўляецца вельмі выгодным для замежнага гандлю. Украіна ляжыць над Чорным морам, якое нават каля берагоў замярзае толькі на некалькі тыдняў. Да гэтага мора кіруюцца і галоўныя прыродныя дарогі Ўкраіны—рэкі. Украінскае збожжа, жывёлу і іншыя мясцовыя тавары лёгка па рэках і чугунках даставіць да Чорнага мора, а адтуль у Заходнюю Эўропу. Цераз Украіну па Дняпры вывозіцца ў Між-

земнаморскія краіны і беларускае дрэва. Праз прыстані Чорнага мора вывозіцца большая частка ўсходня-эўропэйскіх тавараў, тады як Балтыцкае мора служыць пераважна для прывозу тавараў ува ўсходнюю Эўропу з захаду. Аднак замежны гандаль Украіны заўсёды знаходзіўся ў руках чужаземцаў, а сталы ўнутраны гандаль—у руках жыдоў. Украінскае сялянства прымае ўдзел галоўным чынам толькі ў кірмашовым гандлі, ды і на кірмашох украінцы ня любяць заклікаць пакупцоў і задавальняюцца ціхамірным чаканьнем таго моманту, калі да іх возу падыдзе штосьці купляць жyd, масковец або цыган.

У даўнейшыя часы украінцы любілі так званы чумацкі гандаль—пераезды з таварамі на валох з аднаго канца старонкі ў другі, але ў апошнія часы гэты гандаль зьнік з прычыны разьвіцьця чыгунак, і тавары перавозяцца або па рэках, або па чыгунках.

Украінцы (на захадзе іх часьцей завуць русінамі, на ўсходзе часам яшчэ маларусамі), якія паўсюды становяць большасьць насяленьня старонкі, належаць, як маскоўцы і беларусы, да ўсходня-славянскіх народаў. Ад беларусоў і маскоўцаў яны адрозьняюцца высокім ростам, цяжнейшым колерам скуры і вачэй і пераважна чорнымі валасамі. Параўнаўча з маскоўцамі яны зьяўляюцца болей чыстымі славянамі, але ад беларусоў адрозьняюцца падмешкай крыві розных туркскіх народаў, якія вандравалі калісь па ўкраінскім стэпе. Вынікам гэтай прымешкі можна лічыць спакойны, ціхамірны нораў украінца. Паважнасьць, дасьціпнасьць, філёзофскі погляд на акалічнасьці, адсутнасьць маскоўскай рухавасьці і прагавітасьці, упартасьць зьяўляюцца галоўнымі адзнакамі ўкраінцаў. Аднак у свой час, напрыклад, на вачорках, украінец з захапленьнем аддаецца вясёласьці, гульням і скокам. Становішча кабеты ў украінскай сям'і лепшае, як у маскоўскай, і наагул украінец ня ведае дэспатызму. Зямлёй украінцы ўладаюць пераважна падворна, а ня супольна ўсёй вёскай, як маскоўцы. Польную працу ўкраінец уважае болей за ўсе іншыя заняткі, вырабляе зямлю старэнна, значна лепей, чымся масковец. Аднак багацьце глебы не вымагае ад яго такой цяжкай працы, якую прыкладае да сваёй нівы беларус. У вопратцы, у страве, у мяшканьні, у будоўлі праглядае добры густ і ахайнасьць украінца. Вёскі і хутары складаюцца з чыстых, прыгожых і



Мал. 104.—Украінская дзяўчына.

прытульных хат-ляпянак, зробленых з галья і гліны і заўсёды пабеле-ных вапнай. Каля хат звычайна засаджаны газоны прыэстых кветак і садочкі вішнёвых дрэў.

Украінская мова, як і польская, беларуская або расійская, зьяўляецца асобнай славянскай мовай, багатай і прыгожай, прыемнай для вуха, змяшчае мала чужаземных слоў. Народная поэзія ўкраінцаў па колькасці, зместу і мілагучнасці песень, казак і прыказак можа раўняцца з беларускай і значна перавышае народную поэзію палякоў або расійцаў. Украінскія пісьменьнікі (Шаўчэнка, Куліш, Коцюбінскі, Віннічэнка і іншыя) могуць лічыцца адным з лепшых славянскіх пісьменьнікаў. Аднак як на Беларусі, гэтак і на Украіне многа вякоў панавалі чужынцы, якія лічылі ўкраінскую мову мужыцкай, хлопскай, простаю. Палякі казалі, што ўкраінская мова ёсць адна з польскіх гаворак, маскоўцы звалі яе сапсутай расійскай. Паўкраінску забаранялася вучыцца, і гэта адбілася на становішчы асветы. Украінцы паводле асветы стаяць значна ніжэй за палякоў, процант няпісьменных на Украіне такі-ж вялікі, як у Маскоўшчыне.

З вельмі даўных часоў багаты на траву ўкраінскі стэп прывабліваў вандроўнікаў з Сярэдняй Азіі. Горды іх адна за адной навальваліся на Украіну, пасьвілі свае статкі па стэпе і перасяляліся далей цераз Карпаты ў Вугоршчыну і Заходнюю Эўропу. Яшчэ задоўга да хрысціянскай эры грэцкі вучоны Гэродот пісаў аб тым, што па ўкраінскіх стэпах вандравалі нейкія скіты. У часы вялікіх перасяленьняў праз Украіну пранесліся гуны, якія зруйнавалі потым вялікую Рымскую імперыю. Нават тады, як сюды надышлі і тут асталіся славяне, продкі сучасных украінцаў, нават і тады сюды надыходзілі вобры (авары), хазары, вугры, торкі, печанегі, полаўцы, нарэшце татары, разбурвалі даўна-славянскія гарады і вёскі Украіны, руйнавалі ўкраінскую аселасць і культуру, але самі хутка рассыпаліся, падпадалі пад культурны ўплыў славянаў і зьніклі ў моры ўкраінцаў, зьліваліся з імі ў адзіны народ.

Долей за ўсё пратрымаліся на Украіне татары; у працягу вякоў яны аддзялялі ўкраінцаў ад мора і затрымоўвалі іх культурнае разьвіццё. Ад драпежных вандроўнікаў украінцы мусілі хавацца на поўначы сваёй старонкі, там, дзе ў тыя часы яшчэ існавалі вялікія лясныя пушчы. Там утварылася і першая ўкраінская дзяржава—Кіеўскае вялікае княства, уладу якога прызнавалі ня толькі ўсе украінцы, але нават і вялікарусы Ноўгараду і Мураму. Цяжар татарскай няволі аслабіў магутнасць Украіны, якая з цягам часу падпала пад валадарства Літоўска-Беларускай, а потым Польскай дзяржавы. Пад уладай Польшчы Украіне прыйшлося кепска. Палякі апалячылі ўкраінскую шляхту, павыціскалі з гарадоў мяшчанства, прымацавалі да зямлі сялянства. Між тым крымскія татары, як і даўней, нападлі на Украіну, а палякі не маглі абараніць яе. Тады за абарону бацькаўшчыны ўзяліся самі украінцы. Паднявольныя сяляне Рэчы Пасполітай, як беларускага, гэтак і ўкраінскага пахаджэння, уцякаючы ад панскага прыгону, высяляліся на

паўднёвыя межы даўнай Польшчы, будавалі тамака ўмацаваньні, пад заслонай якіх аралі зямлю, займаліся паляваньнем, рыбачтвам, а часамі й рабункам. Так утварылася слынная казачтва, на чале якога стаялі запароскія казакі, што жылі ніжэй парагоў на Дняпры. Казакі біліся з татарамі, рабавалі жыдоў, а часамі падымалі паўстанні супроць улады польскіх паноў. Самым удалым з гэтых паўстанняў было паўстаньне Багдана Хмяльніцкага, вынікам якога было аднаўленьне незалежнай Украінскай дзяржавы, стварэньне так званай Гэтманшчыны. Аднак хутка зноў Украіна падпала пад панаваньне чужынцаў. Усходняя яе частка аддалася Маскоўшчыне, заходняя частка заставадалася пад Польшчай. Спробы лепшых сыноў Украіны ўтварыць зноў самастойную Украінскую дзяржаву былі няўдалымі. Пасьля падзелу Польшчы большая частка Украіны дасталася маскоўцам, і толькі заходняя Падкарпацкая Украіна пад назовам Усходняй Галіччыны або Чырвонай Русі адышла да Аўстра-Вугоршчыны.

Пасьля войнаў сусветнай і расійска-польскай (1920 г.) заходняя частка Украіны (так званая Наддністранская Украіна, Холмшчына і Заходняя Вальня) адышлі да Польшчы і Румыніі; рэшта пад назовам Украінскай ССР (448000 кв. клм., 27200 тыс. насельнікаў) увайшла ў склад Саюзу Савецкіх Соцыялістычных Рэспублік (СССР).

Паводле асаблівасцяў прыроды Украіну можна падзяліць на 6 частак: 1) Заходнюю Украіну або Падкарпацьце, 2) Правабачную Украіну, 3) Левабачную Украіну, 4) Слабажаншчыну, 5) Данеччыну і 6) Чорнаморскі нізінны стэп або Паўднёвую Украіну.

**Заходняя Украіна** зьяўляецца слаба хвалістым плоскаўзвышшам у 300—475 м. н. р. м. вышыні. Ужо тут каля самых Карпат пачынаецца старадаўны гранітна-гнейсавы ўкраінскі груд, але тут ён ляжыць глыбока пад пазьнейшымі морскімі адкладамі і грубым пластом лёсу. Глыбокія даліны рэк урэзаліся ў Заходня-Украінскае плоскаўзвышша і месцам на сваім дне агалююць спрадвечныя скалы гранітнага груду. Галоўная з гэтых далін—даліна вышнявіны Днястра—аддзяляе так званое Падгор'е ад Падольска-Галіцкага плоскаўзвышша. Першае ляжыць каля самых Сярэдніх Карпат, другое цягнецца ўдоўж левага берагу Днястра і пераразаецца многалічнымі левымі прытокамі гэтай ракі. На паўночным захадзе Падольска-Галіцкае плоскаўзвышша пераходзіць у так званое Расточа, якое ўразаецца між Бугам і Вепрам, між Беларусью і Польшчай.

Параўнаўча з іншымі часткамі Украіны Заходняя Украіна адзначаецца лагаднейшым, мякчэйшым і вільгатнейшым кліматам. Дажду і сьнегу тут выпадае болей за 600 мілім. што-год, значна болей, як у рэшце Украіны.

Львоў, што ляжыць у асяродку краіны, мае сярэднюю гадавую тэмпературу +6,9°, сярэднюю студзеня — 4,6°, ліпеня +18,0°. Чарноўцы, на паўднёвым усходзе, адпаведна маюць +7,6°, —5,4°, +19,7°.

Тут можа расьці бук, сустракаецца і ціс або нягной-дрэўка, тыповыя заходня-эўропэйскія дрэвы. Лясоў тут наагул захавалася многа болей, як у іншых частках Украіны, яны тут пакрываюць прыблізна чвэрць усёй паверхні. Аднак букавыя і дубовыя лясы тут чаргуюцца з кавалкамі стэпу, а быў час, што стэп панавалі паўсюды, так што паўсюды ўтварылася стэпавая чорназемная глеба.

Дзякуючы дастатнасьці лясоў і малой грубасьці сьнегаваго насцьцілу рэкі Заходняй Украіны ўвясну не разьліваюцца так шырока, як на ўсходзе. Затое часамі, дзякуючы вялікай колькасьці летніх ападкаў, тут здараюцца летнія паводкі. Гэтым, як і прысутнасьцю такіх расьлін, як бук і ціс, краіна нагадвае Заходнюю Эўропу.

Насельнікі Заходняй Украіны складаюцца з украінскіх пляменьняў: бужанаў у Расточы, падгаранаў у Падгор'ці, падалянаў на Падольска-Галіцкім плоскаўзвышшы. Апрача таго па гарадох жывуць палякі, жыды, немцы, а на поўдні яшчэ і румыны. Тутэйшыя ўкраінцы трымаюцца пераважна вуніяцкай веры. Царкоўную вуню яны прызналі тады-ж, як і беларусы, але ў Заходняй Украіне, якая не належала да Маскоўшчыны, гэтая вунія захавалася, тады як у нас і ўва ўсходняй Украіне маскоўцы прымусам перавярнулі вуніятаў у праваслаўную веру.

У склад Заходняй Украіны ўваходзяць тры правінцы, з якіх кожная мела асобную гісторыю ў працягу апошні вякоў. Паўднёвы куток краіны—так званая Паўночная Букавіна—належала раней да Малдаўскага княства; у 1775 г. яе захапіла Аўстрыя, а пасля сусьветнай вайны—Румынія. Рэшта Заходняй Украіны належала ў XVIII в. да Польшчы; у 1772 г. большая яе частка, так званая Чырвоная Русь або ўсходняя Галіччына, адышла да Аўстрыі, а пасля сусьветнай вайны і ўпартага нацыянальнага змаганьня зноў увашла ў склад Польскай дзяржавы. Паўночная частка—частка Расточа, якая завецца Холмшчынай—разам з усім так званым Царствам Польскім адышла да Расіі пасля 1812 г. Незадоўга перад вайной яна была вылучана ў асобную Холмскую губэрню і абвешчана незалежнай часткай Расіі, а пасля вайны зноў адышла да Польшчы. Становішча ўкраінскага сялянства ў краіне заўсёды было цяжкім, бо заўсёды польскія паны і ўраднікі панавалі ў Заходняй Украіне, але пад уладай Аўстрыі ўкраінцам жылося ўсё-ж такі лепей, як пад уціскам маскоўцаў, бо аўстрыякі прынамсі не забаранялі ўкраінцам навучаць сваіх дзяцей у роднай мове. Ува ўсходняй Галіччыне з гэтай прычыны больш-менш вольна разьвівалася ўкраінская культура, існавалі ўкраінскія школы, гурткі, коопэратывы. У апошнія перад вайной гады ўсходняя Галіччына была праўдзівым асяродкам украінскага руху.

Як і ўсе ўкраінскія землі, Заходняя Украіна зьяўляецца багатай земляробскай краінай. Праўда, ля Днястра вялікія абшары пакрыты пяскамі і балотамі, але па вышэйшых месцах на лёсе ўтварылася ўраджайная чорназемная глеба. Там добра ўзрастаюць пшаніца, кіяхі ды іншае збожжа;

вялікія прасторы засяваюць цукровымі буракамі, табакай; для алею сеюць лён. На ральніцтве грунтуецца апрацоўчая прамысловасьць: млынарства, цукраварства, браварніцтва і выраб тытуну. Па поплавах каля рэк пасьвяцца лепшыя гатункі быдла і коняй; у Падгор'ці некаторую вагу маюць лясныя заняткі. Аднак і мінэральныя багаціцы краіны вельмі вялікія. У падгор'ях Карпацкага ланцугу трапляецца нафта, соль, земны воск (озокэрыт). Асабліва многа нафты здабываюць у мястэчку Барыслаў каля места Дарагабыч, у якім з гэтай нафты вырабляюць газу, бензыну і г. д. Соль здабываецца з многалічных салонных крыніц, якія сьведчаць аб прысутнасьці пад зямлёй соляродных пластоў. Асяродкам здабываньня звычайнай солі трэба лічыць невялікае места Калуш.


Самы вялікі горад Заходняй Украіны—*Львоў* (220000 насельн.)—ляжыць у самым асяродку краіны на скрыжаваньні чыгунак, якія йдуць з Польшчы ў Румынію і з ўсходняй Украіны ў Вугоршчыну. Горад залюднены пераважна палякамі, аднак гэта адначасна важны асяродак украінскага нацыянальнага руху з многалічнымі культурна-асьветнымі ўстановамі, гурткамі, украінскімі кнігарнямі і г. д. Тут жыве і мітрополіт галіцкі, начальнік вуніяцкага духавенства. Ад часу аўстрыйскага панаваньня тут існуе унівэрсытэт, даўней нямецкі, з некалькімі ўкраінскімі катэдрамі, цяпер—польскі.

Другі горад Заходняй Украіны паводле велічыні—*Чарноўцы* (або Чарнавіцы з 93000 нас.), што ляжыць на рацэ Прут у Букавіне або, як яе яшчэ іначай завуць, на Зялёнай Русі. Горад цяпер належыць да Румыніі. Тут таксама ёсьць унівэрсытэт, які застаўся ад часоў панаваньня аўстрыякаў.

**Правабочная Украіна** ляжыць на правым беразе галоўнай украінскай ракі Дняпра і цягнецца на захад ад Дняпра аж да прытокі Днястра Збруч і вышняявіны Бугу.

З Заходняй Украіны сюды між Днястром і Бугам уваходзіць Падольскае плоскаўзвышша, якое можа лічыцца паўднёвым схілам Украінскага гранітна-гнейсавага груду. Паўночным схілам гэтага груду зьяўляецца ўзвышша Валыні, якое спачатку няпряматна, а потым зрываіста спадае на поўнач у бок нізінных балотных прастораў Палесься. Зрываістая прыступка Валынскага ўзвышша, якая сьцяной уздымаецца над Палесьсем, завецца Аўратынскімі гарамі і на ўсходзе мае свой працяг, які пад назовам Каменнай грады цягнецца аж да Дняпроўскіх парагоў. Каменная града, уласна кажучы, і ёсьць тэй часткай украінскага старадаўнага груду, якая адхіляе на ўсход сярэдняе цячэньне Дняпра. Гранітна-гнейсавыя скалы ўкраінскага груду шмат у якіх месцах пакрыты пазьнейшымі морскімі адкладамі і разам з гэтымі адкладамі хаваюцца на поўначы пад ледавіковым навалам і лёсам, а на поўдні толькі пад лёсам, бо ледавік дасягаў толькі да сярэдзіны ўкраінскага груду, да самага яго хрыбта. Краявід Правабочнай Украіны залежыць галоўным чынам ад уласьцівась-

цяй лёсу, які дадае краіне выгляд роўнага, гладкага плоскаўзвышша, зрэзанага раўчакамі, ярамі і рэчнымі далінамі. Толькі ў гэтых глыбока ўрэзаных у грунт ярох і далінах на дне часамі выглядаюць на паверхню гранітныя і гнэйсавыя скалы ўкраінскага груду. У залежнасці ад уласцівасцяў лёсу рэчныя даліны маюць зрывістыя сьценкі, якія лёгка размываюцца, адзначаюцца частымі абурэннямі, абваламі і спаўзаньнем грунту на ніз. Зрывістым, высокім, бязмаль-што горным выглядае і правы бераг Дняпра, які можа лічыцца ўсходняй мяжой краіны і ўсходнім схілам усяго Прыкарпацкага ўзвышша, якое абымае Заходнюю і Правабачную ўкраіну.



Мал. 105.—Львоў. Марыяцкі пляц.

Клімат у Правабачнай Украіне сушэйшы, як у Заходняй. Ападкаў тут выпадае меней (500-600 міліметраў), зіма значна халаднейшая, лета крышку цяплейшае.

Сярэдняя тэмпература году ў Кіеве  $+6,8^{\circ}$ , сярэдняя студзеня  $-6,2^{\circ}$ , ліпеня  $+19,2^{\circ}$ .

Тут ужо няма букавых лясоў, не сустракаецца і цісу, але й тут стэп чаргуецца з дубовымі ды грабавымі гаімі. На Валыні лясоў захавалася яшчэ многа. Ня глядзячы на тое, што вялікую частку іх павысякалі, выкарчавалі і ўзаралі, нават цяпер пад лясамі там засталася каля трэцяй часткі ўсёй паверхні. На поўдні лясоў меней і там яны туляцца каля рэк і яроў, а на вадападзелах там пануе бяздрэўны кавыльны стэп.

Затое там асабліва ўраджайная чорназемная глеба. Нідзе чорназем не залягае такім грубым пластом, як на Падольскім плоскаўзвышшы. Зямля зусім не вымагае гною і дае надзвычайныя ўраджай. Па некаторых месцах бязьзёмна што-год сеюць пшаніцу, і толькі за многа гадоў можна прымеціць, што ўраджай робяцца горшымі. Аруць зямлю цяжкім плугам, у які запрагаюць па некалькі пар валоў. У буйных маёнтках, якіх тут было шмат да рэвалюцыі, сустракаюцца і паравыя плугі. Як і ў Заходняй Украіне, тут ня толькі заўсёды хапае збожжа для мясцовай люднасці, але заўсёды лішкі збожжа ў вялікай колькасці вывозяцца за межы. Больш за ўсё сеюць пшаніцы-азімкі; на поўначы да яе далучаецца жыта; у ярыне пачэснае месца займае проса, на поўдні—кіяхі; бульбы сеюць многа толькі на поўначы, на межах з Беларуссю. Каля сядзіб сяляне сеюць шмат табакі і канпель, значна болей, чым у нас на Беларусі. Па маёнтках і часткай па сялянскіх гаспадарках вялікія прасторы засяваюцца цукровымі буракамі. Сяляне сеюць гэтую расліну ў невялікай колькасці, а ўраджай прадаюць на цукраварні пры маёнтках; затое ў маёнтках цукровыя буракі месцам даюць галоўны прыбытак і зьяўляюцца найважнейшай раслінай. Значную вагу мае баштанства, засеў гуркоў, гарбузоў, дынь і кавуноў. Каля вёсак сяляне саджаюць вішнёвыя ды сьліўныя садочкі, а па дварох часамі спатыкаюцца сады яблынь і йгруш, часамі па некалькі дзесяцін прасторай кожны. Любяць украінцы і пчалярства, але нізкі ровень асветы перашкаджае сялянству сачыць за навінамі ў пчалярстве, і цяпер гэтая галіна сельскай гаспадаркі заняпала.

Без параўнаньня большую вагу мае гадоўля коняў і быдла, для польнай працы трымаюць сьлінных доўгарогіх вялікіх і здаровых украінскіх валоў; на мяса гадуець вельмі добрае чаркаскае быдла, якое адгэтуль вывозіцца як у Маскоўшчыну, гэтак і ў Заходнюю Эўропу. Калісь, яшчэ тады, як галоўным спосабам ральніцтва быў дзірванны спосаб (што гэта за спосаб?), па папары пасьвіліся найлепшыя авечкі з мяккай воўнай, але цяпер колькасць авечак зьменшылася, а якасьць пагоршылася. Затое на сьвінні краіна вельмі багатая. Асабліва многа сьвіней на Валыні, дзе іх жывяць жалудамі і пасьвяць па дубовых гаёх. Сала вывозіцца за межы ў яшчэ большай колькасці, як з Беларусі. Многа вывозяць з краіны і продуктаў гадоўлі хатніх птушак: жывых і забітых курэй, гусей, пер'е, пух, яечкі. Наагул усе галіны сельскай гаспадаркі стаяць тут вельмі добра і даюць многа рэчаў для вывазу.

Затое апрацоўчая прамысловасьць накіравана на пераапрацоўку выключна вясковых продуктаў. Найвялікшую вагу маюць цукраварні, якія задавальнялі цукрам, прынамсі да вайны, усю Маскоўшчыну і Беларусь ды яшчэ вывозілі цукер у Заходнюю Эўропу. Асабліва вялікія цукраварні існуюць у мястэчку Сьмела. Апрача таго тут многа буйных паравых млыноў, аляянь, бравароў і г. д.

Правабярэжная Украіна—ядро Украіны, калыска Украінскай дзяржавы і Украінскай культуры. Многалічныя гарадзішчы ды курганы раскіданы па ўсёй краіне і гавораць аб слаўнай мінуўшчыне гэтага краю.

Тут калісь асталяваліся тыя славянскія пляменьні, якія далі пачатак украінскаму народу; тут утварылася першая Украінская дзяржава—Кіеўскае вялікае княства, тут у ляхох хаваўся ўкраінскі люд ад наступаў татар; тут утварылася слаўнае казацтва, якое ў XVII в. здабыло незалежнасць Украіны пад кіраўніцтвам гэтмана Хмяльніцкага.

У 1654 г. яшчэ пры Хмяльніцкім казацтва прызнала над Украінай уладу маскоўскага цара, які абяцаўся захаваць вольнасці ўкраінскага народу і казацтва. У хуткім часе расійцы аднак зменшылі правы Украіны, нават аддалі Правабачную Украіну Польшчы, а ў Левабачнай пачалі прыгнятаць украінцаў. Калі пасля падзелу Польшчы да Масквы адышла і Правабачная Украіна, дык Маскоўшчына была ўжо такой магутнай, што не баялася неарганізаваных паўстанняў. Украінскіх сялян расійцы аддалі пад прыгон паноў, украінскую мову ганьбілі і забаранялі. Толькі пасля 1905 г. ўкраінцы зноў пачалі кратацца, а пасля рэвалюцыі 1917 г. выявілася канешная патрэбнасць утварэння незалежнай Украіны. Апошняя расійска-польская вайна аднак падзяліла Украіну, як і Беларусь, штучнай мяжой на дзве часткі. Да Польшчы адышла ня толькі Заходняя Украіна, але яшчэ заходняя частка Валыні. Рэшта Правабачнай Украіны ўваходзіць у склад Украінскай Савецкай Сцыялістычнай Рэспублікі.

Як краіна чыста земляробская, Правабачная Украіна адзначаецца перавагай вясковай люднасці. Вёскі тутэйшыя складаюцца з белых хатак-ляпанак, якія раскіданы па вёсцы без парадку, а ня ўдоўж вуліц, як у нас. Паселішчы туляцца да рэк і яроў, асабліва на Падольскім плоскаўзвышшы, дзе на вадападзелах вёскі сустракаюцца даволі рэдка. Гарадоў і мястэчак у Правабачнай Украіне многа, маюць яны звычайна па некалькі дзесяткаў тысяч насельнікаў, пераважна жыдоў, але адзначаюцца слабым развіццём прамысловасці. Гэта аднастайныя, брудныя і пыльныя месцы, у якіх толькі ў час кірмашоў пачынаецца жыццё, гоман і клум, збіраецца народ і прывозіць з вёсак і з суседніх краін рознастайныя тавары.

Буйных гарадоў у краіне мала. Найвялікшы з іх—*Кіеў* (435 тыс. нас.)—ляжыць на Дняпры ніжэй сутокі яго з Дзясной, часткай на высокіх узгорках правага берагу, часткай на нізіне пад гэтымі ўзгоркамі, на так званым Падоле.

Уздымаючыся над шырокай магутнай ракой, Кіеў з сваімі старасвецкімі цэрквамі, кляштарамі і саборамі, прыгожымі помнікамі, высокімі сучаснымі камяніцамі, садамі і бульварамі зьяўляецца адным з найпрыгажэйшых гарадоў Усходняй Эўропы.

Палажэнне Кіева вельмі выгоднае. Па Дняпры праз Кіеў з даўных часоў ішоў вялікі вадзяны шлях „з Вараг у Грэкі“; Дзясна зьяўляецца

важнай дарогай на ўсход; трохі вышэй у Дняпро ўліваецца Прыпяць, галоўная з правых прытокаў Дняпра, важная дарога ў Заходнюю Эўропу. З даўных часоў тут, у сталіцы даўна-Украінскай дзяржавы, адбываўся абмен тавараў паміж захадам і ўсходам, паміж поўднем і поўначчу Эўропы. Сюды зьяжджаліся гандляры з Скандынавіі, Польшчы, Нямецчыны, Італіі, Бізантыі, Арабіі і нават з Індыі. Але пасля татарскага надыходу, з заняпадам Украінскай дзяржавы, заняпала й сталіца гэтай дзяржавы. Толькі ў апошнія перад вайной гады Кіеў зноў набыў вялікую гандлёвую вагу; тут скрыжваліся важныя чыгункі, аджыла прыстань на Дняпры, аднавіўся і гандаль. У лютым у Кіеве адбываецца важны так званы кантрактавы кірмаш, на якім падпісваюцца дагаворы на дастаўку збожжа, жывёлы, цукру і г. д.

У сучаснай Украінскай рэспубліцы Кіеў бязумоўна зьяўляецца галоўным асяродкам украінскага руху і ўкраінскай культуры. Вышэйшыя школы гораду, даўней расійскія, цяпер пачынаюць пакрысе пераварачвацца на ўкраінскія.

Старасвецкія цэрквы і кляштары Кіеву, асабліва-ж сьлінная Пячорская лаўра, прынаджаюць сюды многа богамольцаў з розных канцоў Усходняй Эўропы.

На паўднёвы захад ад Кіеву ляжыць значнае гандлёва-прамысловае места *Белая-Цэркаў* (38 тыс. насельн.) з вялікімі цукраварнямі. Да рэвалюцыі гэты горад заўся мястэчкам, але сярод так званых мястэчак быў найвялікшым.

На захад ад гэтага места, прыблізна ў асяродку Правабачнай Украіны ляжыць *Бярдычэў* (44 тыс. насельн.), які вядзе бойкі гандаль коньмі і мае некаторае прамысловае значэнне.

На поўнач ад Бярдычэву на Валыні ляжыць *Жытомір* (64 тыс. насельн.). Гэты горад зьяўляецца пасярэднікам у гандлі багатага лесам Палесься і багатага збожжам украінскага лесастэпу.

На Падольскім плоскаўзвышшы вялікіх гарадоў мала. Найважнейшыя пункты там: *Вінніца* (51 тыс. насельн.), гандлёвы асяродак гэтай акругі, і *Каменец* (33 тыс. насельн.), старасвецкі горад з прыгожым замкам—старой турэцкай крэпасцю—наверсе аднаго з узгоркаў.

**Левабачная Украіна** ляжыць на левым беразе Сярэдняга Дняпра і зьяўляецца нізінай, якая злучае Палескую катліну з Чорнаморскай нізінай. Як і Правабачная Украіна, Левабачная складаецца з паземных морскіх адкладаў, прыкрытых ледавіковым навалам, а на самай паверхні—лёсам. Як і там, лёсавая ледзь хвалістая паверхня разьедзена тут раўчакамі, ярамі і далінамі рэк (якіх?). Але тут нідзе дно гэтых раўчакоў і далін не дасягае да спрадвечных гранітных і гнейсавых скал.

Клімат тут сушэйшы, як на Правабаччы (ападкаў меней за 500 мілім.), лета бязмаль такое-ж гарачае, але зіма значна халаднейшая (сярэдня

тэмпература студзеня—6°,—8°). Лясоў тут яшчэ меней. На поўначы, у Чарнігаўшчыне, яшчэ часта сустракаюцца дубовыя гаі, раскінутыя сярод бязьлеснага стэпу; у сярэдзіне, у Палтаўшчыне, плошча лясоў ледзь дасягае 6% усёй паверхні, а на крайнім поўдні, пад Крамянчугом, дрэвы могуць расьці толькі па ярах ды ў далінах. Толькі курганы ўздымаюцца над гэтай голай раўнінай і сьведчаць аб мінулых даўно зьнікшых народах, што вандравалі калісьці па стэпе. Першым тутэйшым славянскім насельнікам (севяранам) прышлося асабліва доўга змагацца з вандруюнімі туркскімі гордамі.

Асабліва ўпартыя змаганьні адбываліся між севяранамі і полаўцамі. Але, нарэшце, полаўцы пачалі падавацца пад уплывы славянскай культуры, пачалі пераймаць ад севяранаў праваслаўную веру і славянскую мову, пачалі брацца з севяранскімі дзяўчынамі і наагул пачалі зьлівацца з севяранамі ў адзін народ. Татарская навалыца зноў разбурыла ўкраінскую аселасьць і культуру. У часы панаваньня палякоў краіна была амаль зусім бязьлюднай. Тады сюды пачалі перасяляцца ўцекачы-сяляне з Заходняй і Правабочнай Украіны, з Палесься і Беларусі. З гэтых уцекачоў утварылася казацтва, якое здабыло сабе самастойнасьць, а ў 1654 г. аддалося Маскоўшчыне. Аднак да 1764 г. краіна мела самаўрад, свайго гэтмана і свае парадкі. Да цяпершняга часу ўкраінцы завуць краіну Гэтманшчынай, а шмат якія з тутэйшых сялян завуць сябе казакамі. Урад Кацярыны зьнішчыў казацкую вольнасьць, устанавіў тут прыгон і пачаў ганьбіць украінскую мову.

Левабочная Ўкраіна побач з Кіеўшчынай можа лічыцца сэрцам Украіны. Мясовая палтаўская гаворка лягла ў аснову ўкраінскай пісьменнай мовы, як менская ў аснову беларускай, мясцовыя песні, палтаўская вопратка, прыгожая і барвістая, тутэйшыя хаты-ляпянкі і хутары, што хаваюцца ў зеляніне садоў, лічацца найболей тыповымі для Украіны.


Як амаль паўсюды на Ўкраіне, грунты тут чорназемныя, тлустыя, ураджайныя. Жыта, пшаніца, авёс, ячмень, грэчка, проса, табак, цукровыя буракі растуць тут вельмі добра. Багатыя нівы чаргуюцца з баштанамі, сады каля вёсак—з поплавамі ў далінах рэк. Гадоўля жывёлы мае тут наагул такую-ж значнасьць, як і на Правабоччы, а гадоўля авечак—многа большую. Асаблівай славай карыстаюцца так званыя рашацілаўскія авечкі ў Палтаўшчыне, воўна і скура якіх вывозіцца ў Маскоўшчыну і на захад. Шмат у якіх месцах краіны здабываюць найлепшыя гатункі гліны. У Чарнігаўшчыне каля места Глухаў трапляюцца паклады белалінійна (каоліну), з якой саматужным спосабам, а часткай на фабрыках вырабляюць гаршкі, макатры і іншае глінянае судзьдзе.

Недахват лесу прымушае тутэйшых сялян ужываць на апал так званы кізьяк, сушаны і прасаваны гной. Гарады карыстаюцца пераважна беларускім апалам. Па Дняпры з Беларусі прывозіцца ў замену за пшаніцу як у Правабочную, гэтак і ў Левабочную Ўкраіну вельмі многа дрэва.

Асабліва бойка гандлюе з Беларуссю *Крамянчуг* (56 тыс. насельн.), які ляжыць на Дняпры ў тым месцы, дзе канчаецца правільны параходны рух па гэтай рацэ. Ніжэй Крамянчуга дняпроўскае рэчышча сьціснута гранітнымі скаламі, якія часта ўлетку перашкаджаюць руху параходаў, барак і бярлін.

На паўночны ўсход ад Крамянчуга на прытоцы Дняпра Ворскле ляжыць *Палтава* (88000 нас.), культурны асяродак Левабочча, адзін з найважнейшых асяродакаў украінскага нацыянальнага руху.

У Чарнігаўшчыне найважнейшы горад—*Нежын* (34000 нас.), слынны сваім вышэйшым гісторыка-філэлягічным інстытутам і гандлем гароднінай (асаблівай славай карыстаюцца нежынскія гуркі).



Мал. 106.—Хутар на Ўкраіне каля ракі Псел.

**Слабажаншчына** ляжыць на ўсход ад Левабочнай Украіны і абымае ўзвышшы на вадападзеле Дона і Дняпра. Узвышшы гэтыя становяць паўднёвую частку вялікага Сярэдня-Рускага ўзвышша і складаюцца з паземных даўна-морскіх адкладаў, пакрытых пластом лёсу. Даліны рэк тут глыбей урэзаліся ў грунт, як у Левабочнай нізіне, пашматалі ўсё ўзвышша і дадаюць яму выгляд узгаркаватай, а месцам бязмаль-што горнай краіны.

Зіма тутака яшчэ халаднейшая, як у Сярэдняй Украіне (студзень мае сярэднюю тэмпературу—8°,—10°); ападкаў па схілах узвышша выпадае яшчэ досыць для таго, каб там маглі расьці дубовыя лясы. Прыблізна 10% усёй паверхні пакрыта лясамі; рэшта—даўнейшы стэп—зьбяўляецца багатай бязьмежнай нівай з тлустай чорназемнай глебай. Часамі, у сухія га-

ды, тут здараюцца неўраджаі, але яны з дастаткам папаўняюцца надмернай збожжа ў звычайныя гады. Як і паўсюды на Украіне, тутака сеюць пшаніцу і жыта, проса, кіяхі, цукровыя буракі, табаку. Вялікія прасторы засяваюць сонечнікам, сеюць і каноплі. Параўнаўча з Сярэдняй Украінай тут большую вагу маюць саматужныя промыслы: ганчарства, шавецтва, ткацтва і г. д.

Да XVII веку Слабажаншчына была блізка-што бязлюднай краінай. Потым сюды пачалі надыходзіць уцекачы з гэтай часткі Украіны, якая належала тады да Польшчы. Яны пабудавалі тут свае хутары і вёскі-„слабоды“. Спачатку тутэйшыя насельнікі карысталіся самаўрадам і лічыліся вольнымі казакамі, але адначасна з знішчэннем самаўраду ў Сярэдняй Украіне маскоўскі ўрад абвясціў Слабажаншчыну неаддзельнай часткай Маскоўшчыны.

Побач з украінцамі ў Слабажаншчыне жыве шмат маскоўцаў. Часамі ў адной і гэтай самай слабодзе белыя гліняныя, пашмараваныя вапнай ляпянкай украінцаў чаргуюцца з шэрымі драўлянымі хатамі расійцаў. Першыя раскіданы ў маляўнічым беспарадку і хаваюцца ў зеляніне кветнікаў і садоў, другія цягнуцца вуліцай і адзначаюцца шэрым аднатонным выглядам.

Украінцы аднак паўсюды становяць большасць. Параўнаўча з іншымі украінцамі слабажанцы адзначаюцца энэргіяй, нахілам да прамысловасці і гандлю, большай дэяльнасцю, рухавасцю.

Сярод паселішчаў пераважаюць так званыя слабоды—вялікія многалюдныя вёскі з некалькімі тысячамі насельнікаў у кожнай, раскіданыя па рэчных далінах і ярох. Насельнікі такіх слабод займаюцца пераважна ральніцтвам, радзей саматужнымі промысламі і лічацца сялянамі. Аднак некаторыя слабоды, што ляжаць каля вузлавых станцый чыгунак або ў якіх іншых выгодных па сваім палажэнні месцах, перавярнуліся ў запраўдныя гарады. Гандаль і апрацоўчая прамысловасць у такіх слабодах-гарадох пераважаюць над ральніцтвам. Наадварот, шмат якія павятовыя гарады, якія ляжаць далёка ад сучасных дарог, фактычна зьяўляюцца вёскамі, а насельнікі іх займаюцца амаль-што выключна вясковымі заняткамі.

Сталіцай Слабажаншчыны, а цяпер і сталіцай УССР, зьяўляецца *Харкаў* (311 тыс. насельн.). У XVII в. гэта быў маленькі казацкі хутар, але, лежачы на скрыжаванні дарог, па якіх везлі свае тавары даўна-украінскія чумакі, ён хутка зрабіўся важным гандлёвым месцам. Цяпер, злучаны чыгункамі з Масквой, Кіевам, Крымам і Донам, Харкаў зьяўляецца самым багатым гандлёвым асяродкам Усходняй Украіны. На буйных кірмашох адбываецца бойкі гандаль воўнай, скурамі, алеем, салам, быдлам і збожжам. З Масквы, Ленінграду і Польшчы на гэтыя кірмашы прывозілі крамніну, з Уралу—жалеза і г. д. У апошнія перад вайной гады ў Харкаве пабудавалася шмат розных фабрык, цукраварань і буйных пара-

вых млыноў. Як у культурным асяродку, тут згуртаваліся універсітэт, тэхнолагічны інстытут, сельска-гаспадарчы інстытут і шмат іншых вышэйшых школ.

На паўночны захад ад Харкаву ляжыць другі паводле велічыні горад краіны—*Сумы* (36000 нас.) на рацэ Псёл. Гэта важны гандлёва-прамысловы пункт з буйнымі цукраварнямі і іншымі фабрыкамі. На поўначы краіны ўжо ў межах РСФСР ляжыць важны чыгуначны вузел *Белгарад* (29 тыс. нас.). Тут будзе ў хуткім часе пабудована вялікая электрычная станцыя, якая будзе жывіць электрычнай энэргіяй значную частку электрычна-чыгуначнай лініі Масква—Марыюпаль.

З так званых слабод найболей вядомы *Аляксееўка* (13000 нас.), асяродак вырабу сонечнікавага алею, і *Бутурлінаўка* (28000 нас.), якая ляжыць ужо па-за Донам на межах Украіны і Маскоўшчыны. Бутурлінаўка можа лічыцца запраўдным горадам, мае шмат цагелень, гарбарань, бравароў, ведама вялікім развіццём саматужнага шавецтва і гарбарства і бойкім гандлем.

*Данеччына* ляжыць на правым беразе прытокі Дону Данца і мае выгляд плоскаўзвышша (да 370 мэтраў увышкі над роўнем мора), з якога сьцякаюць рэкі ў Данец, у Дняпро (Самара) і беспасрэдна ў Азоўскае мора (Кальміюс). Рэкі прарылі сабе прыгожыя глыбокія даліны, у якіх на зрывістых правых берагах часта сустракаюцца прыродныя разрэзы пластоў зямнай кары, з якіх складаецца так званы Данецкі груд. Груд гэты ёсьць працягам гэтай Каменнай Грады, якая адхіляе на ўсход цячэнне Дняпра і праз якую Дняпро прабіваецца ў сваіх слынных парагах. Аднак у той час, як Каменная Града складаецца з старадаўных гранітных і гнейсавых скал, прыкрытых толькі лёсам, тут у Данецкім грудзе, апрача спрадвечных скал, пад лёсам ляжаць яшчэ пластовыя адклады (каменная вугальнай эпохі палеозойскай эры), якія змяшчаюць надзвычайна багатыя паклады каменнага вугалю і іншых карысных мінэраляў.

Як і ўвесь старадаўны Украінскі груд, так і Данеччына, якая зьяўляецца яго ўсходнім аддзелам, была калісь запраўднай горнай краінай, але ў працягу мільёнаў гадоў горы былі тутака знішчаны праз выпятрэнне і размыванне. Цяпер гэта толькі ўзгор'е, перарэзанае раўчкамі, ярамі і далінамі рэк. У той час, як Заходняя і Сярэдняя Украіна, а таксама і Слабажаншчына належаць да пасу лесастэпаў, Данеччына зьяўляецца ўжо запраўдным стэпам, у якім ня сустранем ані дрэва, ані кусточка.

Сухі стэпавы клімат і недахват піцьцёвай вады ня прынадзвалі сюды перасяленцаў. Толькі ў XVIII в., калі гэтым краем ужо заўладаў маскоўскі ўрад, пачынаецца залюдненне яго аселям сялянствам. Першымі стальмі насельнікамі краіны былі сэрбы з Хорваціі, якім расійскі ўрад прапанаваў заняць тутака прасторы нечапанага стэпу. (З гэтай прычыны ўся краіна доўга называлася Славяна-Сэрбій). Услед за сэрбамі сюды



надышлі ўкраінцы, якія хутка абукраінілі сэрбаў. У XIX в. пачаліся навуковыя досьледы Данеччыны. Выявілася, што данецкі вугаль па сваёй якасці ня спушчае ангельскаму, і ўва ўсёй Усходняй Эўропе няма такіх багатых пакладаў вугалю, як у Данеччыне. Аднак адсутнасць дарог і малалюднасць ды някультурнасць краіны перашкаджалі распацоўцы гэтага багацця. Ня глядзячы на дастатнасць таннага падземнага апалу, мясцовыя сяляне зусім не звачвалі на яго ўвагі і нават свае хаты агравалі сушаным прасаваным гноём-кізьяком. Толькі гадоў 50 назад тут закладаюцца першыя шахты, адчыняюцца першыя гуты і фабрыкі. На працу ў капальнях і на фабрыках пачалі збірацца працоўныя людзі з усіх канцоў Усходняй Эўропы, спачатку ўкраінцы, потым беларусы, маскоўцы.

Перад вайной у Данеччыне здабывалася болей за мільярд пудоў вугалю, гэта значыць прыблізна  $\frac{2}{3}$  ўсёй колькасці гэтага апалу, здабыванага ў межах даўнай Расійскай імперыі. Тутака знаходзяць вугаль розных гатункаў: як чысты, найлепшы антрацыт, гэтак і так званы тлусты вугаль і г. д. Апроч таго ёсць у Данецкім грудзе і жалеза, і кінавар, і руда жывога серабра, і волава, і цынк, і медзь, і нават серабро. Рудні чаргуюцца з капальнямі і даюць заробокі тысячам людзей; Данеччына— адзіная частка ўкраіны, дзе нетракапальная і фабрычная прамысловасць мае большую вагу, як сельская гаспадарка. Шмат знаходзяць у Данеччыне і каменнай солі; шмат у якіх месцах з-пад зямлі на паверхню выцякаюць салонныя крыніцы, а з вады гэтых крыніц простым выпарэннем можна атрымаць чыстую звычайную соль.

Гарадоў на Данеччыне пакуль што ня лішне многа, але ў апошнія часы лік іх хутка павялічваецца, асабліва з таго часу, як краіну перарэзалі густой сеткай чыгунак. На падставе гандлю вугалем і рудой хутка растуць усе пасёлкі пры станцыях чыгунак, асабліва пры вузлавых станцыях. Гарадамі пасьпелі зрабіцца шмат якія капальні і гуты, якія раней ляжалі ў голым бязьлюдным стэпе.

Адным з важнейшых гарадоў краіны зьяўляецца *Лугань* (або Луганск, 58 тыс. нас.) з вялікімі жалезнымі гутамі, з вырабам машын, лёкамобіляў і г. д. Асяродкам здабывання солі з салонных крыніц ёсць здароўніца *Славянск*, пабудованы яшчэ сэрбамі. Каменная соль і жывое серабро здабываецца ў ваколіцах *Бахмуту* (29 тыс. нас.), які цяпер зрабіўся адміністрацыйным асяродкам краіны; найлепшы антрацыт— у *Грушаўцы*. На поўдні краіны на рацэ Кальміус ляжыць *Юзаўка* (32 тыс. насельн.), таксама важны асяродак здабывання каменнага вугалю і апрацоўкі жалеза. У Юзаўцы знаходзіцца самая даўная з сучасных гут Данеччыны, пабудованая яшчэ ў 1871 годзе.

Паводле проэкту электрыфікацыі СССР у Данеччыне мусяць працаваць 4 вялікія электрычныя станцыі, якія будуць карыстацца горшымі гатункамі мясцовага вугалю і па дроце будуць перадаваць электрычную энэргію далёка на суседнія фабрыкі, гуты і капальні.

**Паўднёвая ўкраіна** абымае нізіну між Украінскім гранітна-гнэйсавым грудом і паўночнымі ўзбярэжжамі Азоўскага мора і Адэскай затокі Чорнага мора. Як і ў рэшце ўкраіны, павярхоўны пласт зямлі складаецца тут пераважна з лёсу, пад якім хаваюцца паземныя адклады даўных мораў. Наагул кажучы, гэта гладкая раўніна, ледзь прыметна нахіленая на поўдзень. Каля мора сухазем'е тут крута абрываецца прыступкай, пад якой застаецца толькі вузкая йстужка так званнага пляжу, якую часамі заліваюць морскія хвалі. Лёсавую паверхню Паўднёвай Украіны пераразаюць раўчакі, яры і рэчныя даліны, выцягнутыя пераважна з поўначы на поўдзень. Большая частка рэк пачынаецца на схілах старадаўнага ўкраінскага груды і каля свайго ўпадання ў мора ўтворае пашыраныя вусці-лі-



Мал. 107.—Дняпроўскія парогі.

маны, якія аддзяляюцца ад мора пескавымі гакамі і маюць выгляд паўморскіх вазёр з салонай або саланаватай вадой. Рэкі нясуць у ліманы шмат глею і пяску і пакрысе засыпаюць іх сваімі адкладамі. Такім спосабам шмат якія ліманы перавярнуліся на саляныя балоты, а ў некаторых такіх балотах граць лічыцца вельмі карыснай для здароўя. Каля такіх ліманаў пабудаваліся лячэбныя месцы—здароўніцы або курорты. Туды штогод зьяжджаецца шмат хворых (на рэўматус, на запаленне нэрваў і г. д.), яны тут купаюцца ў гразі і грэюцца пад гарачымі праменьнямі паўднёвага сонца. У некаторых ліманах вада такая салоная, што з яе што-год асядае на дно ліману пласт солі, якую здабываюць і вывозяць за межы краіны.

У Адэскую затоку ўліваецца толькі 3 ракі, ліманы якіх злучаны з морам так званым горлам. Гэта Днестр, Бог (Паўднёвы Буг) і Дняпро. Ліманы Богу і Дняпра зліваюцца ў адзіны супольны ліман, злучаны з морам штучна паглыбленым горлам і адгароджаны ад гэтага мора падвойным шэрагам пескавых гакаў.

Дняпро зьяўляецца адзінай ракой, якая здолела прарвацца праз Украінскі гранітны груд. Аднак у тым месцы, дзе ён прабіўся праз скалы гэтага груду, між Кацярынаславам і Запарожжам (Аляксандраўскам), утварыліся слынныя Дняпроўскія парогі, якія аддзяляюць нізавіну Дняпра ад яго сярэдняга цячэння. Гранітныя скалы пераразаюць тут рэчышча, і вада з надзвычайнай сілай перакатваецца цераз іх. Падводныя камені паўсюды раскіданы па рэчышчы, і патрэбна вялікая практыка і сьмеласьць, каб прапусьціць праз парогі плыт або барку нават у час веснавых разводзьдзяў. Параходы зусім ня могуць праходзіць праз парогі.

З рэк Азоўскага вадазбору найвялікшыя—Малочная і Кальміус. Даўней па берагах Малочнай жылі расійцы, якія належалі да сэкты малаканаў. Яны жылі паэвангельску, добра гаспадарылі, але адмаўляліся ад вайсковай службы. З гэтай прычыны расійскі ўрад прыгнятаў іх, нарэшце прымусіў кінучь свае вёскі і перасяліцца на Каўказ, а землі іх аддаў нямецкім колёністам.

Клімат Паўднёвай Украіны вельмі сухі, ападкаў там заўсёды мала (часта меней за 400 мілім.), неба заўсёды яснае, лета вельмі гарачае, зіма марозная.

У Адэсе сярэдняя тэмпература году  $+9,8^{\circ}$ , сярэдняя студзеня— $3,7^{\circ}$ , ліпеня  $+26,3^{\circ}$ .

Параваньне вады тут вельмі вялікае, у грунтах вады мала. Ува ўсёй краіне няма крыніц, у калодзежах вада часта высыхае, у некаторых месцах, калі ў калодзежах і ёсьць вада, дык такая салоная, што яе нельга піць. Дрэвы ў краіне зусім не растуць, хіба на штучна абваднёных месцах ды па ярох. Кавыльны стэп, пакрыты травой у рост чалавека, пярэсты ад рознастайных красак увясну, шэры і жоўты ўлетку, існаваў толькі на поўначы краіны. Чым далей на поўдзень, тым болей убогая расьліннасьць пакрывала стэп. На ўзьбярэжжы трава расла толькі пучкамі, а большая частка грунту была зусім голай. Палын і чарнобель займалі там болей пачэснае месца, як кавыль і цыбульныя расьліны. Месцам на поўдні сустракаюцца нават саланчакі, па якіх могуць расьці толькі самыя нягрэблівыя расьліны—саянкі, якія могуць жыцьца салонай вадой. Цяпер нечапаны стэп зьяўляецца ўжо рэдкасьцю; нівы паўсюды павыціскалі стэпавую дзікую расьліннасьць. Толькі пад аховай земляўласнікаў дзе-ні-дзе захаваліся куточки нечапанага стэпу.

Найцікавейшым куточкам нечапанага стэпу зьяўляецца маёнтак Асканія-Нова, што ляжыць на ўсход ад нізавіны Дняп-

ра. Былы ўласнік гэтага маёнтку—Фальцфэйн—збраў там зьяврынец, у якім жывуць, як мясцовыя, гэтак і заморскія жывёлы, прывезеныя з далёкіх краёў. Як нашая Белавеская пушча, Асканія-Нова можа лічыцца „нацыянальным паркам“ Украіны.

У задежнасьці ад асаблівасьцяў стэпавай расьліннасьці, паўночная частка краіны пакрыта ўрадлівай чорназемнай глебай (з 6—10% перагною). Бліжэй да мора—чорназем сьвятлейшы (так званы чакалядавы з 4—6% перагною), а месцам яго замяняюць бурныя глебы (з 2—4% перагною).

Першапачатковымі насельнікамі краіны былі розныя вандроўнікі, што надыходзілі сюды з Азіі, займаліся тут гадоўляй жывёлы і рабавалі суседніх аселях славянаў. Ад гэтых вандроўнікаў захаваліся да гэтага часу толькі могілкі-курганы, у якіх часамі знаходзяць багатыя акрасы і розныя прылады, пахованыя разам з нябожчыкамі. Праўда, ужо ў IX в. сюды надыходзілі аселяць славяне, але кожны раз іх зганялі адгэтуль вандроўныя пляменьні (вугры, торкі, печанегі, куманы, аланы, хазары, гуны, полаўцы, нарэшце татары), якія адціскалі іх ад мора. У XVI в. сюды зноў пачалі надыходзіць украінскія колёністыя-казакі, якія залажылі тут на востраве на Дняпры „Запароскую Сеч“, пачалі змагацца з крымскімі татарамамі і пакрысе адваёўвалі стэп. Аднак, да XVIII в. край заставаўся вельмі малалюдным. Маскоўскі ўрад, заўладаўшы Паўднёвай Украінай, прапанаваў тут сяліцца сэрбам з Аўстрыі, Вугоршчыны і даўнай Турэччыны, немцам, балгарам, маскоўцам. Аднак, у яшчэ большай колькасьці сюды надыйшлі ўкраінцы. Сэрбы хутка ўкраінізаваліся, і ў сучасны момант украінцы рашуча пераважаюць у краіне. Апроч іх, па асобных колёнях тут жыве некалькі сот тысяч немцаў, якія добра забясьпечаны зямлёй, карыстаюцца найлепшымі сельска-гаспадарчымі прыладамі і жывуць значна багацей за ўкраінцаў.

Спачатку асновай багацьця Паўднёвай Украіны была гадоўля жывёлы. Зямлю апрацоўвалі пад засева збожжа толькі для ўласных патрэб. Большая частка стэпаў была пашай для быдла, авечак і коняў. Амальшто кожны гаспадар меў па некалькі дзесяткаў кароў і па колькі сот авечак. У канцы мінулага веку гушчыня залюдненьня ў краіне значна павялічылася, і гадоўля жывёлы пачала замяняцца ральніцтвам. Ня гледзячы на недахват вільгаці, зямля давала добрыя ўраджаі, і ральніцтва аказалася выгаднейшым за гадоўлю жывёлы. Зямельнай цеснасьці яшчэ не адчувалася, кожны меў па некалькі дзесяткаў дзесяцін і, каб лягчэй скарыстаць свае зямельныя багацьці, уживаў найлепшыя сельска-гаспадарчыя машыны: цяжкія, вялікія плугі, сеялкі, жнейкі, касілі і г. д. Спосабы ральніцтва аднак былі яшчэ старыя. На палёх сеялі пшаніцу кожны год, не даючы зямлі адпачынку, пакуль яна давала хоць якую-колеца карысьць. Потым кідалі поле пад дзірван і на палёх пасьвілі авечкі да таго часу, пакуль там зноў не зьяўляўся кавыль; тады зноў засявалі поле пшаніцай. Толькі ў апошнія часы такі дзірванны або аблогавы спосаб ральніцтва замяніўся трохпалёўкай.

Пшаніца зьяўляецца галоўным багацьцем краіны. Яе галоўным чынам і вывозяць адгэтуль у Заходнюю Эўропу. У меншай колькасці сеюць ячмень, авёс, кіяхі, табаку, для алею—рапс і сонечнік. Вялікія прасторы зямлі засяваюцца кавунамі і дынямі, гуркамі, гарбузамі, перцам, баклажанама і іншай гароднінай. Дзякуючы цёпламу лету, пры штучным абвадненні або ў далінах рэк, могуць вельмі добра пасьпяваць далікатныя гатункі садоўны: чарэшні, абрыкосы, лепшыя гатункі сьліў, вішань, яблыкаў, ігруш. Аднак вінаграднік расьце кепска, бо ня можа вытрымаць зімовых маразоў.

Гадоўля жывёлы да апошніх часоў заставалася галоўнай галінай сельскай гаспадаркі толькі па буйных маёнтках, дзе пань за недахватам працоўных рук не маглі перайсьці да больш выгоднага земляробства.

Апрача сельскай гаспадаркі, вялікую вагу мае ў краіне нетракапальны промысел. Каля сярэдняга цячэньня ракі Інгалец (прыток Дняпра) каля места Крывы Рог трапляюцца багатыя паклады найлепшай жалезнай руды, так што ў здабыванні жалеза краіна мае большую вагу, як Урал. Каля Дняпра, ніжэй парагоў, знаходзяць манганавую руду; у паўзморскіх вазёрах здабываюць соль.

Што-год багацьці Паўднёвай Украіны прынаджаюць новых перасяленцаў з поўначы, і колькасць насельнікаў краіны хутка павялічваецца. За апошнія сто гадоў лік насельнікаў павялічыўся тут у 10 разоў.

Недахват вады для піцьця ў голым стэпе прымушае сялян сяліцца па далінах рэк і ў ярох, у якіх украінцы навучыліся затрымоўваць ваду дажджоў. Часамі даліна якой-небудзь ракі выглядае скрозь запоўненай будынкамі. Вёска за вёскай цягнецца без перарыву па даліне, нібы адна многавёрстная вуліца пад рознымі назовамі. Затое на вадападзелах, у баку ад далін,—толькі нівы або паша, ніводнай хаткі, ніводнага дрэва. Вялікія вёскі, якія ляжаць каля станцый, чыгунак, каля капалень, каля мора, лёгка робяцца гарадамі. Гарады краіны—пераважна маладыя з простымі шырокімі вуліцамі, новымі будынкамі, правільна пасаджанымі радочкамі дрэў удоўж вуліц. Люднасьць гэтых гарадоў складаецца з жыдоў, украінцаў, маскоўцаў, грэкаў, армянаў, румынаў і чужаземцаў. Бойкі гандаль, эўропэйскі выгляд, хуткае ўзрастаньне адражняюць тутэйшыя гарады ад ціхіх, прыгожых старасьвецкіх гарадоў Паўночнай Украіны.

Самым важным горадам Паўднёвай Украіны зьяўляецца *Адэса* (317000 насельн.), што ляжыць на аднаназоўнай затоцы Чорнага мора, на захад ад горла Дняпра-Богскага ліману. Як Марсэль лічыцца прыстанню Ронскага вадазбору, гэтак Адэса можа лічыцца прыстанню Дняпра. Ня толькі ўкраінскія, але й беларускія тавары вывозяцца ў Чорнае ды Міжземнае мора па Дняпры і далей праз Адэсу. Для Украіны Адэса становіць тое-ж, што для Маскоўшчыны Ленінград, а для Нямецчыны—Гамбург. Па Днястры, па Бозе, па Дняпры і па чыгунках сюды вязуць украінскае збожжа, цукер, мяса і скуры, беларускі лес, сернічкі, сьпірытус, а

па моры з-за меж прывозяць баваўну, гарбату, табаку, вугаль, плады. (Перад вайной гандлёвы абарот адэскай прыстані дасягаў 137 мільёнаў руб. золатам).

Адэса—бойкі, багаты і прыгожы, зусім заходня-эўропэйскі горад. Вялікія сучасныя будынкi, раскошныя магазыны, простыя шырокія вуліцы, харошыя бульвары і сады, мяшанае насяленьне, гандлёвае і рухавае,—усё гэта мала нагадвае гарады Ўсходняй Эўропы. Як культурны асяродак краіны, Адэса мае шмат усякіх школ і ў тым ліку унівэрсытэт. У час рэволюцыі тут згуртавалася значнае кола беларускай інтэлігэнцыі, калі розныя окупацыі перашкаджалі беларускаму руху на Беларусі. У Адэскай прыстані заўсёды працавала шмат беларусоў.



Мал. 108.—Адэса. Помнік Рышэлье.

На Бозе, каля яго злучэньня з Інгулам, знаходзіцца другая важная прыстань краіны, даступная для другарадных морскіх караблёў—*Мікалаеў* (81000 нас. Гандлёвы абарот Мікалаева да вайны дасягаў 108 міль. р. золатам). Перш за ўсё гэта вайсковы і караблябудаўнічы порт з вялізнымі майстэрнямі караблёў, фабрыкамі зброі, гармат, бліндажоў і г. д.

На Дняпры, крышку вышэй яго вусьця, на правым беразе ляжыць *Херсон* (41000 нас.), таксама важная прыстань для паўзьярэжных морскіх караблёў. Адгэтуль вывозяць украінскае збожжа, скуры і беларускі лес. (Гандлёвы абарот да вайны дасягаў 44 міль. р. золатам).

На беразе Азоўскага мора ў межах Паўднёвай Украіны ляжаць яшчэ дзьве прыстані, якія маюць гандлёвае значэньне: *Бярдзянск* (22 тыс. нас.)

і *Марыюпаль* (35000 насельн.). Азоўскае мора даступна толькі для дробных караблёў, бо для вялікіх замелкае, але і на гэтых дробных паўзьярэжных караблёх з Бярдзянску і Марыюпалю вывозяць шмат збожжа, а з апошняга апрача таго яшчэ й вугалю ды жалеза з Данеччыны.

У баку ад мора найвялікшым горадам Паўднёвай Украіны зьяўляецца *Кацярынаслаў* (127 тыс. нас.), які ляжыць на Дняпры трохі вышэй парагоў. Такім чынам тут канчаецца параходны рух па сярэдняй частцы Дняпра, ды й плыты, што сплаўляюцца з Беларусі па Дняпры і яго прытоках, даплываюць звычайна толькі да Кацярынаславу. Лежачы пасярэдзіне між Данеччынай і Крывароскай жалезадабывальнай акругай, Кацярынаслаў зрабўся найважнейшым фабрычным горадам Украіны. Як у самым горадзе, гэтак і ў яго ваколіцах знаходзіцца шмат вялізных фабрык, на якіх апрацоўваюць жалеза, манган і г. д. У Кацярынаславе ёсьць і вышэйшая школа нетракапальных промыслаў.

Ніжэй парагоў на Дняпры ляжыць горад *Запарожжа* (Аляксандраўск, 44 тыс. насельн.), ад якога пачынаецца параходны рух па Дняпроўскай нізавіне. У Запарожжы праектуецца залажэнне найвялікшай электрычнай станцыі СССР, якая мусіць карыстацца энергіяй Дняпра ў парагах і будзе перадаваць электрычную энергію ўсюды на фабрыкі Кацярынаславу, Крывароскай жалезадабывальнай акругі і далей аж да Херсону.

Каля пачаткаў р. Інгул ляжыць яшчэ адзін багаты гандлёвы горад *Елізаветград* (50000 нас.), асяродак гандлю збожжам і вырабу сельскагаспадарчых машын.

## Карпаты.

(Азнач географічнае палажэнне. Паводле карты пералічы старонкі, якія мяжуюцца з Карпацкім краем на захадзе, на поўдні і на поўначы).

Уклад Карпацкіх зморшчавых гор належыць да тых ускрайных горных ланцугоў, якія атачаюць Усходня-Эўропэйскую раўніну. Паводле сваёй будовы і пахаджэння, Карпаты зьяўляюцца нібы працягам Паўночна-Ўсходніх Альп, ад якіх яны адзелены толькі Венскай нізінай. Пачынаючыся каля Дунаю, Карпацкі ланцуг апісвае дугу, выгнутую на ўсход, і зноў даходзіць да Дунаю, да так званай Жалезнай Браны, за якой пачынаюцца ўжо Балканы. Такім чынам Карпацкія горы нібы злучаюць уклады Альпійскіх і Балканскіх гор.

Параўнаўча з Альпамі Карпаты мала расчленены, адзначаюцца ад іх ня толькі адсутнасцю вечнага сьнегу і горных ледавікоў, але таксама малой колькасцю морэнавых адкладаў, якія засталіся ад ледавіковай эпохі, адкладаў, якія пакрываюць Альпійскі ўклад да самых падгор'яў.

Краевід тутакра больш аднастайны. Няма тут прыгожых, вялікіх, блакітных вазёр, мала нізкіх выгодных праходаў, няма бліскучых зерналёдных паляў, меней сочных горных лугоў. Клімат тут сушэйшы, ападкаў меней.

Вярхі гор ляжаць тутакра значна ніжэй (ня вышэй 2-х з паловай вёрст), лясы не падымаюцца гэтак высока па схілах гор, як там. (Дрэвы знікаюць на вышыні 1500—1800 м., і хваёвыя хмызьнячкі не сустракаюцца вышэй за 1800—2200 м.). Затое тут пазней астаяваліся людзі і не пасьпелі так зьнішчыць лясы, як у Альпах.

Угнуты ўнутраны край Карпат складаецца пераважна з крышталічных скал: часткай з гранітаў, гнэйсаў, часткай з выбуховых нова-вульканічных скал астыглай лявы (трахітаў і да т. п.). Знадворны, выгнуты край складаецца пераважна з пластоў пескавіку. Лявы ўнутранага краю адзначаюцца багатым на розныя руды і дарагія мэталы, а па прыгор'ях знадворнага краю сустракаецца каменная соль і нафта.

На захад ад Карпацкага ланцуга распасціраецца Сярэдня-Дунайская або Вугорская нізіна, якая цягнецца аж да ўсходніх альпійскіх адгор'яў а на поўдні між Карпацкімі гарамі і Дунаем ляжыць Ніжня-Дунайская або Валаская нізіна, цесна злучаная з паўднёва-ўсходнімі прыгор'ямі Карпат, так званай Малдаўшчынай. Гэтыя нізіны зьяўляюцца дном даўных мораў, занесеных адкладамі рэк, што сьцякалі з Карпацкага ланцуга.

Паводле свайго клімату Дунайскія нізіны могуць лічыцца часткай паўднёвага пасу ўсходняй Эўропы. Ападкаў тут выпадае мала, лета гарачае, зіма параўнаўча халодная. Падобнасьць да Паўднёва-ўсходняй Эўропы выяўляецца і ў грунтох. Дунайскія нізіны і прыгор'і Карпат пакрыты лёсам (што гэта за парода?), вышні пласт якога ператварыўся ў ураджайную чорназемную глебу. Аднастайны кавыльны стэп пакрывае Прыкарпацкія нізіны і толькі па ўзгорках і прыгор'ях пераходзіць у лесастэп або ліставы лес.

Большая частка Прыкарпацкіх зямель абвадняецца ракой Дунаем і яго прытокамі: Ваагам, Цісай, Алютай, Сэрэтам, Прутам. Рэкі гэтыя жывяцца горнымі дажджамі і заўсёды маюць шмат вады. У тых месцах, дзе яны прарываюцца праз горы, яны маюць шпаркае цячэнне, зрывістыя берагі, вузкія даліны. У нізінных частках свайго бегу яны цякуць павольна ў шырокіх, часта балотных берагох. Часта гэтыя рэкі шырока разьліваюцца, заліваюць свае даліны і руйнуюць паўзьярэжныя вёскі і гарады.

Лежачы на межах Заходняй, Усходняй і Паўднёвай Эўропы, Карпацкі край адзначаецца вельмі рознастайнай люднасцю. На захадзе, у Сярэдня-Дунайскай нізіне, пануе вугорская мова, якая стаіць блізка да моў прыуральскіх фінскіх народаў; на паўднёвым усходзе жывуць румыны, якія гавораць на адной з романскіх моў; на паўночным захадзе пераважаюць кроўныя чэхам славакі, а на паўночным усходзе—украінцы. Па абліччы вугорцы і румыны маюць шмат падобнасьці да суседніх славянскіх народаў. У працягу вякоў яны мяшаліся з славянамі і ўвабралі ў сябе шмат славянскай крыві.

Як ува ўсходня-Эўропэйскай раўніне, гэтак і ў Карпацкім краі культура і асвета стаяць нізка. Ня гледзячы на значныя запасы карысных

мінэралаў, здабыванне іх займае другараднае месца, а апрацоўка зусім не пашырылася; паўсюды сельская гаспадарка рашуча пераважае над фабрычнай прамысловасцю. Зямлю апрацоўваюць кепска, палепшаныя спосабы ральніцтва і сучасныя сельска-гаспадарчыя прылады не пашырыліся. Аднак надзвычайна ўраджайная чорназемная глеба дазваляе нават пры благой апрацоўцы зямлі збіраць вялікія ўраджаі ўсялякага збожжа. Асабліва вялікую вагу тут маюць кіяхі, якія засяваюцца галоўным чынам для мясцовага ўжытку. На другім, а часамі і на першым месцы сярод гатункаў збожжа стаіць пшаніца, якая дае галоўны продукт вывазу. Паўсюды значныя прасторы засяваюцца цукровымі буракамі і табакай. Па нізінах усюды разводзяць вінаграднік, каля вёсак саджаюць плодывыя дрэвы, асабліва сьлівы. У горах яшчэ многа лесу, які адсюль вывозіцца ў бязьлесныя Дунайскія нізіны, а па горных лугох вялікую вагу мае гадоўля жывёлы.

З даўных часоў Карпацкія горы станавілі важную політычную мяжу, якая засланяла Вугорскую нізіну ад варожых наступаў з усходу. Да вайны 1914-18 гадоў Карпацкі хрыбет быў усходняй мяжой Вугорскай дзяржавы. У сучасны момант заходня і сярэдня часткі Карпацкага ланцуга належаць да Чэха-Славацкай рэспублікі, а паўднёвая частка да Румынскай дзяржавы. Да сучаснай Вугоршчыны належыць толькі Сярэдня-Дунайская нізіна. За кошт яе моцна павялічылася Румынія. Да яе раней належалі толькі Валаская нізіна, Малдаўшчына на ўсход да Пруту і масыў Дабруджа (глядзі агляд Балгарыі). Пасля вайны ў склад Румыніі ўвайшла Бесарабія (між Прутам і Днястром), Букавіна ў вышнім цячэнні Пруту і Трансільванія—горная краіна ў паўднёва-ўсходнім кутку Карпат.

Паводле асаблівасцей прыроды і люднасці, Прыкарпацкія землі можна падзяліць на 6 краін. У межах Карпацкага ланцуга знаходзяцца: 1) Славаччына або Заходнія Карпаты, 2) Вугорская Русь або Сярэдня Карпаты і 3) Сямёхгорадзье або Трансільванія. Нізінная частка Прыкарпацкіх зямель раскладаецца на 4) Малдаўшчыну або паўднёва-ўсходнія прыгор'і Карпат, 5) Валахію і 6) Вугоршчыну.

**Заходнія Карпаты** пачынаюцца каля самага Дунаю (каля места Браціслава) і зьяўляюцца працягам лежачых на левым беразе гэтай ракі Лейцкіх гор, якія лічацца ўсходнім адгор'ем крышталічных Альп (глядзі агляд Усходніх Альп). Спачатку Заходнія Карпаты цягнуцца на паўночны ўсход, потым зварочваюць на ўсход. На ўсім сваім працягу яны складаюцца з трох, а месцамі з чатырох роўналежных ланцугоў, але ўсе гэтыя ланцугі перарэзаны папярочнымі далінамі рэк і раскладаюцца на некалькі асобных масываў кожны. Між гэтых ланцугоў пралягаюць прадоўжныя даліны, якія даюць сток або на поўнач да Віслы, або на поўдзень у Дунай.

Паўночны ланцуг (так званыя Заходнія Бяскіды) складаюцца з пскавікоў, маюць акругленыя, ня вельмі высокія вярхі (да 1725 м.) і прарэзаны важным праходам (Яблунка на вышыні 551 м.), па якім ідзе чыгун-

ка з Нямецчыны і Заходняй Польшчы (Цешынскага Шлёнску) у Вугорскую нізіну. Шырокая важная лагчына (так званая брама Вэйскірхэну), аддзяляе гэты ланцуг ад Судэт і становіць важную дарогу, па якой пралягаюць чыгункі з Польшчы і Украіны ў Чэхію і Аўстрыю (Вену).

Другі ланцуг пачынаецца над Дунаем (пад назовам Малых Карпат), складаецца з спрадвечных крышталічных скал і ў масыве Высокая Татра дасягае вышыні 2663 м. (Гэрлсдорфскі верх), перавышаючы ўсе іншыя часткі Карпацкага ўкладу.

Вярхі Татры ляжаць вышэй сьнегавай мяжы, але зрывістыя схілы іх перашкаджаюць утварэнню на іх вечных сьнягоў і зерналёдных палёў. Гольныя скалы дадаюць гэтым вярхам асаблівы змрочны выгляд. Лугоў на Татры мала, лясоў хапае (лясамі пакрыты горныя схілы ад падгор'яў да вышыні 1500 м.). Ува ўсе бакі з Татры сьцякаюць бурныя рэчкі, у далінах якіх трапляюцца цікавыя горныя вазёры, гэтак званыя „морскія вочы“.

Трэці прадоўжны ланцуг Заходніх Карпат, як і другі, складаецца з крышталічных скал, але не дасягае ўжо такой высачыні, як Высокая Татра.

Чацьверты, самы паўднёвы ланцуг (так званыя Вугорскія Рудныя горы), складаецца пераважна з ацвярдзелых ляў, багатых серабром, золатам, медзядзю, жалезам, нікелем, кобальтам і дарагімі каменямі (опал). У пластох, якія чаргуюцца з вулканічнымі скаламі, знаходзяць багатыя запасы бурага вугалю.

Зразумела, што вялізныя падземныя багацьці зрабілі краіну Заходніх Карпат перш за ўсё краем нетракапальнай прамысловасці. Аднак і тут па ўраджайных далінах вялікую вагу мае сельская гаспадарка і ральніцтва, гадоўля жывёлы, садоўніцтва, вінаградніцтва. (На паўднёвым усходзе краіны вырабляюцца асабліва сьлыныя так званыя токайскія віны). Даступнасць Заходніх Карпат, дастатнасць выгодных праходаў, багатыя паклады мінэралаў дапамагалі пашырэнню ў гэтай краіне гандлю, а бойкія зносіны з суседзямі дапамагалі разьвіццю культуры. Насельнікі краіны—славакі—адзначаюцца найвышэйшым ува ўсходняй Эўропе становішчам асьветы, і з гэтага боку маюць шмат супольнага з сваімі родзічамі і суседзямі—чэхамі. На поўначы і ў Татры жывуць палякі.

Да часу вялікай вайны 1914-18 г. Славаччына належала да Вугорскай паловы Аўстра-Вугорскай дзяржавы. Вугорцы забаранялі славакам вучыцца ў роднай мове, прымушалі карыстацца вугорскай мовай у грамадзянскіх і адміністрацыйных установах. Шукаючы волі, тысячы славакаў выяжджалі ў Амэрыку, кідаючы свае землі і скарбы вугорцам, якія пачалі выціскаць славакаў з іх бацькаўшчыны.

Пасля вайны Славаччына злучылася з Чэхіяй у адзіную дзяржаву. Славакі займаюцца як нетракапальнай прамысловасцю, гэтак і сельскімі заняткамі, жывуць пераважна па хутарох, вёсках і маленькіх мястэчках. Буйных гарадоў тут мала.

Найвялікшы з іх—*Браціслава* (панямецку Прэсбург, 80000 нас.)—ляжыць на Дунаі на граніцы трох дзяржаў: Аўстрыі, Вугоршчыны і Чэха-Славацкіны. Праз гэты горад ідуць важныя шляхі з Паўднёвай Нямецкіны і Аўстрыі ў асяродак Вугоршчыны. Асяродкам здабывання мэталаў лічыцца *Штайніца* (панямецку Шэмніц, 15000 нас.) з акадэміяй нетракапальнай прамысловасці. Паўночныя схілы Заходніх Карпат становяць Паўднёвую мяжу Польскай рэспублікі.

**Сярэднія Карпаты** зьяўляюцца найвузейшай часткай Карпацкага ўкладу. Карпаты тут цягнуцца з паўночнага захаду на паўднёвы ўсход, маюць мала выгодных праходаў і адзначаюцца рэдкай залюдненасцю. Знадворныя паўночна-ўсходнія ланцугі гор складаюцца тут пераважна з пескавікоў, адзначаюцца мяккімі абрысамі, акругленымі вярхамі і лагоднымі схіламі; бязмаль да самых вярхоў іх пакрываюць лясы: на нізе, у падгор'ях—букавыя, вышэй, па схілах—іглыстыя.

Крышталічных спрадвечных скал тут няма. Унутраныя (паўднёва-заходнія) ланцугі складаюцца з астыглай лявы, маюць выгляд змрочных масываў з вострымі вярхамі і стромкімі схіламі і змяшчаюць значныя паклады мэталаў, асабліва серабра.

Насельнікі краіны (лемкі, бойкі і гуцулы) належаць да ўкраінцаў, жывуць пастарасьецку, займаюцца ляснымі промысламі і гадоўляй жывёлы, моцна трымаюцца сваёй мовы і звычаяў. Перад вайной гэтая краіна, як і Славацкіны, належала да Вугоршчыны, а цяпер адышла да Чэха-Славацкай рэспублікі. Краіна аднак карыстаецца самаўрадам, і ўкраінцам цяпер жывецца з культурна-політычнага боку вальгатней, як пад вугорскім забарам.

**Сямёхгорадзье** або Трансільванія абымае паўднёва-ўсходні кут Карпацкага ўкладу. Даліна Вышняй Цісы аддзяляе гэтую краіну ад Сярэдніх Карпат. На поўдзень ад гэнай даліны карпацкія ланцугі разыходзяцца. Адна галіна пад назовам Сямёхгорадзкіх Карпат цягнецца далей на паўднёвы ўсход, другая пад назовам Сямёхгорадзкіх Рудных гор звярочвае на паўднёвы захад.

Сямёхгорадзкія Карпаты складаюцца з пескавіковых гор (на ўсходзе), спрадвечных крышталічных скал (у сярэдзіне) і астыглай лявы (на захадзе). Дасягнуўшы Валаскай нізіны, Сямёхгорадзкія Карпаты заломіста звярочваюць на захад, набываюць назоў Трансільванскіх Альп і складаюцца там ужо выключна з спрадвечных крышталічных скал. (Якія пароды завуцца спрадвечнымі крышталічнымі скаламі?). Трансільванскія Альпы дасягаюць значнай вышыні, адзначаюцца дзікасьцю, няпрыступнасцю, і да апошняй сусветнай вайны былі мяжой між Вугоршчынай і Румыніяй. Схілы іх багаты на лес, а ў прыгор'ях трапляецца буры вугаль. На захадзе яны дасягаюць да Жалезнай Браны на Дунаі і маюць свой працяг на правым беразе Дунаю ў так званых Сэрбскіх Рудных горах (глядзі агляд Балгарскай краіны).

Сямёхгорадзкія Рудныя горы аддзяляюць Трансільванію ад Вугорскай нізіны і таксама дасягаюць значнай вышыні (масыў Бігар дасягае да 1849 м. н. р. м.). З даўных часоў у гэтых горах здабывалася многа дарагіх мэталаў і ў тым ліку золата.

Паміж Сямёхгорадзкіх Карпат, Трансільванскіх Альп і Сямёхгорадзкіх Рудных гор ляжыць г. зв. Трансільванская ўзгаркаватая катліна.

Гэтая катліна была калісь дном затокі так звананага Сармацкага мора, пад якім хавалася тады Вугоршчына, Украіна і Валахія. Адклады гэтай затокі змяшчаюць пласты каменнай солі. На самай паверхні па-над морскімі адкладамі ў Трансільваніі ляжаць яшчэ пласты лёсу.

Клімат краіны, дзякуючы горам, якія яе атачаюць, сухі, контынэнтальны. Лета тут гарачае; часамі бываюць моцныя сухмені; зіма параўнаўча з суседнімі нізінамі сьцюдзёная.

У месце Сібіу сярэдняя гадавая тэмпература +8,6°, сярэдняя студзеня—3,9°, ліпеня +19,3°.

Тут добра ўзрастаюць кіяхі, пшаніца і іншае збожжа, асабліва ў тых месцах, дзе спачатку расьлі толькі стэпавыя травы, бо там утварылася глустая чорназемная глеба. Каля вёсак і гарадоў разводзяць садовіну, асабліва сьлівы, якія тутака сушацца і вывозяцца адсюль пад назовам чорнасьліву. Пад заслонай горных ланцугоў добра пасьпявае і вінаграднік. У горах галоўнымі заняткамі зьяўляецца гадоўля жывёлы, валка лесу і асабліва здабываньне карысных мінералаў: бурага вугалю, золата, солі. Фабрычная прамысловасць не пашырана, але саматужная апрацоўка дрэва і мэталаў мае значную вагу. Насельнікі краіны складаюцца пераважна з румын.

Гэта патомкі романізаваных дакійцаў, што жылі тутака ў даўныя вякі. У час вялікіх перасяленьняў, калі суседнія нізіны былі заселены славянамі, тут у горных лясах Трансільваніі захаваліся рэшткі гэтага народу. З часам адгэтуль частка іх зноў спусьцілася ў суседнія нізіны Малдаўшчыны і Валахіі.

Апрача таго, тут жыве шмат перасяленцаў з Вугоршчыны (сэклераў) і з Нямецкіны, але акругі, залюдненыя вугорцамі і немцамі, з усіх бакоў абкружаны прасторами з румынскай люднасцю.

Да сусветнай вайны 1914-1918 г. краіна належала да Вугоршчыны, спачатку карысталася самаўрадам, а потым вугорцы абвясцілі яе неаддзельнай часткай свайго каралеўства. Пасьля вайны румыны адваявалі Трансільванію і далучылі яе да сваіх уладаньняў.

Культурным асяродкам краіны зьяўляецца места *Клюж* (павугорску Коложвар, панямецку Кляўзэнбург, 61 тыс. насельн.) з румынскім унівэрсытэтам.

**Малдаўшчына** яшчэ можа разглядацца, як усходняе прыгор'е Карпат, але яна зьяўляецца ўжо часткай Усходня-Эўропэйскай раўніны\*). На захадзе яе ў беспасрэднай блізкасці да Сямёхгорадзкіх Карпат цягнецца паласа ўзгоркаў, багатых солью і нафтай, а далей на ўсход у вадазборы рэк Сэрэту і Пруту распасціраецца роўная прастора, перарэзаная ярамі і далінамі рэк, складзеная з паземных пластоў і пакрытая грубым слоём лёсавых глін. На поўначы Малдаўшчына можа лічыцца яшчэ нявысокім плоскаўзвышшам, а на поўдні і паўднёвым усходзе няпрыметна пераходзіць у Чорнаморскую нізіну. (У якім кірунку цякуць галоўныя рэкі Малдаўшчыны? Як яны завуцца, куды ўліваюцца, дзе пачынаюцца?).

Рэкі Малдаўшчыны павыгрызалі ў мяккіх грунтах глыбокія даліны з зрывістымі сценкамі. Увясну рэкі заліваюць свае даліны і часта мяняюць свае рэчышчы. Значныя паводкі бываюць і ўлетку, калі ў вышніх частках рэк—у Карпатах—ідуць дажджы і сходазьяць сьнягі. Ува ўсходняй палове краіны ў так званай Бесарабіі, што ляжыць між Прутам і Днястром, рэкі ў сваіх вусьцях утвараюць ліманы, як і рэкі Паўднёвай Украіны.

Некаторыя з гэтых ліманаў зусім адзелены ад мора пескавымі гакамі і перавярнуліся ў прыморскія вазёры з слаба салонай вадой. Дзякуючы нарастанню дунайскай дэльты, ліманы некаторых рэк, якія даўней уліваліся беспасрэдна ў мора, цяпер апынуліся далёка ад мора каля самага паўночнага з вусцяў Дунаю.

Клімат краіны сухі, сярэдняя тэмпература самага цёплага месяца дасягае +22°, самага халоднага—5°. Цёплая пара году (з сярэдняй тэмпературай ночадзення больш за +10°) тут цягнецца больш за 6 месяцаў. Гэтым краіна адрозняецца ад рэшт Усходня-Эўропэйскай раўніны і нагадвае Валахію і Вугоршчыну. Дзякуючы гэтаму тут добра сьпевае вінаград, які далей на ўсходзе дасьпявае толькі на самым узьбярэжжы Чорнага мора.

Расьлінасьць Малдаўшчыны пераважна стэпавая. Лясы, галоўным чынам букавыя, растуць толькі на паўночным захадзе ды ў самых прыгор'ях Карпат. Чым далей на паўднёвы ўсход, тым іх меней, яны замяняюцца лесастэпам і запраўдным кавальным стэпам. Грунты паўсюды вельмі добрыя, чорназемныя. Аднак зямля вырабляецца кепска, нядбала. Сяляне прывычаліся да вялікіх ураджаяў збожжа і ня рупяцца аб тым, каб гнаіць зямлю або завадзіць палешаныя спосабы ралніцтва.

Асьвета ў краіне стаіць нізка, большасьць насельнікаў належыць да няпісьменных і ня ведае спосабаў, каб выйсці з цяжкага эканамічнага становішча. Большая частка зямлі належыць да буйных земляўласьнікаў-баяр, якія жывуць па вялікіх гарадох або за рубяжом, напрыклад, у Парыжы, і зусім ня цікавяцца зямлёй. Сяляне жывуць бедна, зямлі ня

\*) Паводле сваёй люднасьці Малдаўшчына мае шмат супольнага з Карпатамі і рэзка адрозняецца ад Украіны і іншых краёў Усходня-Эўропэйскай раўніны. Шмат ёсьць супольнага і ў прыродзе Малдаўшчыны і Карпат. З гэтай прычыны лепш разглядаць гэтую краіну, як частку Карпацкага краю.

маюць і працуюць на панскай зямлі, як арэндары ды парабкі. Кіяхі ды мамалыга крутая, як хлеб (каша з кіяховай мукі), складаюць галоўную страву малдаўскага сялянства, а пшаніца, як збожжа болей каштоўнае, прадаецца ў гарадох і вывозіцца за межы. Для працы на палэх трымаюць пераважна валоў, на мяса гадуюць свіней і авечак. Апошнія даюць і воўну, з якой малдаўцы вырабляюць сабе хутраванкі, паясы, суконную вопратку. Каля Дунаю пашырылася рыбацтва—ловаць дунайскіх сельдцоў і асятроў, здабываюць асятровую ікру. З іншых галін сельскай гаспадаркі значную ролю граюць вінаградніцтва і садоўніцтва. Вінаградняў у Малдаўшчыне многа і расьце вінаграднік там добра. З прычыны нізкай культуры малдаўцы не навучыліся гатаваць добрых він; вінаград там ня смачны, а віны не салодкія. Садоўніцтва мае лепшае становішча. Малдаўцы вельмі любяць свае сады, добра даглядаюць іх і ўважаюць болей, чымся польную працу. Апрача йгруш і яблынь саджаюць абрыкосы, пэрсікі, чарэшні, валоскія арэхі, асабліва-ж сьлівы. Сушаныя сьлівы (чорнасьліў) зьяўляюцца важнымі прадуктамі, які ідзе на страву сялянства і на вываз за межы. Фабрычная прамысловасьць пакуль што не пашырылася. Рэчы хатняга ўжытку вырабляюцца саматужным спосабам. Буйныя прадпрыемствы апрацоўваюць толькі вясковыя прадукты. Болей за ўсё тут паравых млыноў; пачынае пашырацца фабрычнае гарбарства.

Як у земляробскай краіне, у Малдаўшчыне большасьць насельніцтва жыве па вёсках, пад саламянай страхой, у маленькіх, убогіх хатах, зробленых з гліны, саломы і гною. Гной ідзе і на апал, як на Украіне. Яго сушаць, прасуюць і кучамі складаюць на панадворку, як у нас дровы (як завуць на Украіне сушаны гной?). Гарадоў у краіне мала, большасьць з іх зьяўляецца толькі вялікімі вёскамі з напалову земляробскай люднасьцю.

Галоўны з запраўдных гарадоў *Ясы* (80000 н.), што ляжыць у сярэдзіне Малдаўшчыны на скрыжаваньні галоўных чыгунак. Калісь тут знаходзіліся дзяржаўныя ўстановы Малдаўскага княства. Цяпер гэта культурны асяродак краіны з унівэрсытэтам. На ўсходзе ў Бесарабіі галоўнымі горадамі зьяўляюцца *Кішынь* (114000 нас.) з буйнымі паравымі млынамі.

Гандлёвай прыстанню краіны ёсьць *Галац* (74000 нас.), што ляжыць на Дунаі, але даступны для морскіх караблёў.

Большасьць насельнікаў Малдаўшчыны становяць малдаўцы, якія зьяўляюцца галінай румынскага народу. Як і ўсе румыны, яны адрозняюцца ад іншых романаў маўклівасьцю, пакойнасьцю, гультаяватасьцю. У паўднёвай частцы Бесарабіі апрача малдаўцаў жыве шмат балгар, украінцаў і грэкаў. На поўначы (у Хоцінскім павеце) украінцы месцамі складаюць большасьць мясцовай люднасьці. Далей па ўсёй краіне раскіданы цыганы і жыды. Апошніх аднак моцна ўціскае румынскі ўрад, хаця паводле констытуцыі яны маюць поўныя правы грамадзянства.

У сярэднія вякі Малдаўшчыну захапілі туркі. Аднак на чале яе стаялі асобныя князі, і краіна карысталася самаўрадам. У 1812 г. ўсходняя палова краіны—Бесарабія—адышла была да Расіі; у 1856 г. частка Бесарабіі адышла назад да Турэччыны, а з 1878 году аж да мінулай вайны зноў уся Бесарабія ўваходзіла ў склад Расійскай імперыі. Паўночна-заходні куток—так званая Паўднёвая Букавіна—належала да Аўстрыі і толькі ў 1918 г. злучылася з рэштай Румыніі. Пасля вайны ў руках Румыніі апынулася і Бесарабія, хаця з Расіяй, да якой раней належала Бесарабія, Румынія не ваявала. СССР не прызнае Бесарабію часткай Румыніі і вымагае, каб працоўнаму люду гэтага краю была дадзена магчымасць самому вызначыць свой лёс. Шырокія колы прыгнечанага сялянства краіны імкунца аддзяліцца ад Румыніі і залажыць Малдаўскую ССР. На левым беразе Днястра куточак Украіны, залюднены малдаўцамі, ужо абвешчан Малдаўскай ССР. З гэтай рэспублікай і жадаюць злучыцца сяляне Бесарабіі.

**Валаская нізіна** ляжыць між Трансільванскімі Альпамі і Дунаем. Калісь і тут было мора, заваленае з цягам часу адкладамі рэк. Прарваўшыся праз Жалезную Брану (глядзі агляд Балгарскай краіны), на Валаскую нізіну ўходзіць Дунай, утвараючы тут шырокую балотную даліну, паўднёвую мяжу краіны і граніцу між Балгарскай і Румынскімі землямі.

Краявід Валахіі не адзначаецца характам. Гэта роўная краіна, пакрытая лёсам, вышні пласт якога стаўся ўраджайнай чорназемнай глебай. Бяздрэўны, сухі стэп у сухую пару выпальваецца сонцам; грунты трэскаюцца, у паветры лётае пыл. Пасля дажджоў паўсюды стаяць лужы, паўсюды бруд, грязь.

Клімат краіны бязмаль такі самы, як у Малдаўшчыне, адно толькі крышку цяплейшы.

Бухарэст мае сярэдняю гадавую тэмпературу +10,6°, сярэдняю студзеня—2,9°, ліпеня +22,8°.

Ападкаў паўсюды меней за 500 міліметраў, і толькі ў прыгор'ях Трансільванскіх Альп колькасць іх дасягае і нават перавышае 600 міл. Згодна з гэтым разьмеркаваньнем ападкаў кавыльны стэп, які пануе на нізіне, па прыгор'ях пераходзіць у лесастэп або запраўдны букавы лес.

Насельнікі краіны—валахі, як і малдаўцы, зьяўляюцца адным з двух галоўных пляменьняў румынскага народу. Выціснутыя калісь адгэтуль славянамі ў Трансільванію, румыны з цягам часу зноў пакрысе распаўсюджылі тут сваю мову. Аднак відаць, што ў кроў сучасных румын улілося шмат славянскай крыві. Як малдаўцы, гэтак і валахі, моцна розьняцца ад сваіх родзічаў па мове—італійцаў або гішпанцаў.

У іх няма гэі жвавасьці, рупатнасьці, рухавасьці, якімі вызначаюцца паўднёва-заходнія романцы. Валахі роўнаважны, царплівы, сумленны народ, ня вельмі працавіты, але здатны, сьмелы і хвядзольны. На жаль, нізкае становішча асьветы і без-

царамоннасьць баяр-земляўласьнікаў, якія выціскаюць усе сокі з сялян, перашкаджаюць узбагачэньню Валахіі і румынскага народу. З гэтай прычыны як у Малдаўшчыне, гэтак і ў Валахіі сялянства жыве бедна.

У сярэднія вякі Валахія, як і Малдаўшчына, была захоплена туркамі і таксама зрабілася самаўрадным княствам, якое плаціла падатак турэцкаму султану. Спачатку туркі не звярочвалі ўвагі на ўнутраныя справы Валахіі, на чале якой стаў мясцовы князь румынскага пахаджэньня. Аднак у XVIII в. турэцкі ўрад пачаў назначаць сюды грэцкіх кіраўнікаў, якія прагавіта рабавалі румынскае сялянства. За кіраўнікамі з Турэччыны сюды пачалі надыходзіць грэцкія гандляры і ўраднікі, якія трымалі ў сваіх руках усе галіны народнай гаспадаркі і ганьбілі мясцовых насельнікаў. У 1822 г. Валахія зноў атрымала права мець мясцовых князёў і пачала вызваляцца ад грэцкіх уплываў. Пачала пашырацца румынская культура, навука, літаратура, але царква доўга яшчэ заставалася пад уплывам грэцкіх папоў. Асьвета, якой кіравала праваслаўная царква (румыны па сваёй веры пераважна праваслаўныя), стаяла вельмі нізка. У 1859 г. Валахія злучылася з Малдаўшчынай у адну Румынскую дзяржаву, на чале якой стаў нямецкі прынц, а з 1881 г.—кароль. Зрабіўшыся констытуцыйным каралеўствам, Румынія хутка пачала заводзіць у сябе заходня-эўропэйскія парадкі. Яшчэ ў 1878 г. да Румыніі была далучана Дабруджа ўзамену за Бесарабію, якую забрала тады ад румынаў Расія. Асабліва вялікую вагу набыла Румынія пасля апошняй сусьветнай вайны 1914-18 г. Румынія заўладала Бесарабіяй, Трансільваніяй, Букавінай і часткай Банату. Такім чынам у сучаснай Румыніі ня толькі злучыліся ўсе землі, залюдненыя румынамі, але й значныя прасторы, у якіх большасьць складаецца з іншых народаў: украінцаў (у Паўночнай Букавіне і Паўночна-Ўсходняй Бесарабіі), балгар (у Дабруджы і Паўднёвай Бесарабіі), вугорцаў і немцаў (у Трансільваніі), сэрбаў (у Банаце).

Валахія зьяўляецца галоўнай часткай, ядром Румынскай дзяржавы (якая аймае прастору ў 296000 кв. клм. з 16 мільён. насельн.). Тут на багатай чорназемнай глебе асабліва добра ўзрастае ўсялякая збожжа і асабліва ўлюбёнае румынскае збожжа—кіяхі. Пшаніца, як каштаўнейшае збожжа, засяваецца пераважна для продажу. У значна меншай колькасці сеюць ячмень і зусім мала аўса. Дзеля алею сеюць рапс, далей сеюць боб, табаку, каноплі. Для ўласных патрэб саджаюць вінаграднік і морву, гародніну і садовіну. Усё гэта расьце тутака добра, і краіна магла-б быць адной з найбагацейшых у Эўропе, калі-б ня буйная земляўласнасьць і бязрупатнасьць баяр. У апошнія часы ўрад пачаў клапаціцца аб зьмяншэньні буйной земляўласнасьці, і сельская гаспадарка пачала паляпшацца.

Даліны Дунаю і меншых рэк Валахіі зьяўляюцца найлепшымі сенажацямі, у якіх косяць траву для многалічнай жывёлы—бавалаў, звычайнага быдла, авечак і г. д. Вельмі многа ў Валахіі і сьвіней. Хутры, скуры, воўна і сала вывозяцца з Валахіі побач з пшаніцай і кіяхамі.



У прыгор'ях Трансільванскіх Альп здабываецца соль і нафта. Там нафта месцам фантанам выліваецца на паверхню з сьвідраваных калодзежаў. На фабрыках з нафты вырабляюць газу, бэнзыну і мінеральны алей.

Аднак наагул фабрычная прамысловасьць, як і паўсюды ўва Ўсходняй Эўропе, не пашырана. Апрацоўчая прамысловасьць часьцей мае характар дробнай, хатняй прамысловасьці. Тут яшчэ шмат глухіх куткоў, дзе кожны гаспадар сам вырабляе ўсе патрэбныя рэчы хатняга ўжытку. Лепей за прамысловасьць стаіць гандаль, якому дапамагае добрая сець чыгунак і выгодная гандлёвая дарога—Дунай, але гандаль, як дробны, унутраны, гэтак і буйны, замежны, знаходзіцца ў руках чужынцаў—армян, грэкаў, жыдоў, якіх шмат жыве па гарадох Валаскай нізіны.

Як і ў Малдаўшчыне, гэтак і тут, гарадоў ня лішне многа. Сталіца і найвялікшы горад усёй Румыніі *Бухарэст* (338 тыс. насельн.) ляжыць блізка-што ў асяродку Валахіі. Тут згуртованы ўсе ўрадавыя ўстановы, шмат школ і ў тым ліку лепшы з румынскіх унівэрсытэтаў. Гэта досыць прыгожы горад з харошымі сучаснымі будынкамі, з вялікімі магазынамі, з прыгожымі паркамі і садамі.

На поўнач ад сталіцы каля прыгор'яў Карпат знаходзіцца асяродак здабываньня нафты—*Плэшты* (57000 насельн.).

На левым беразе Ніжняга Дунаю крыху вышэй Галацу ў паўночна-ўсходнім кутку Валахіі ляжыць галоўная прыстань краіны—*Браілаў* (66000 нас.). Праз гэты горад вывозіцца большасьць валаскіх тавараў на морскіх караблём, якія могуць даплываць да самага Браілаву.

**Вугоршчына** або Сярэдня-Дунайская нізіна ляжыць на захад ад Карпат і складаецца з дзвёх катлін: Вышня-Вугорскай і Ніжня-Вугорскай, адзеленых адна ад адной ланцюгом нявысокіх Сярэдня-Вугорскіх гор.

Сярэдня-Вугорскія горы маюць падобнасьць да гор Заходняй Эўропы, таксама зьяўляюцца горстамі, адзначаюцца прыгожымі ляснымі схіламі, мяккімі абрысамі і невялікай вышыняй. Галоўны горст Баконскі Лес ледзь дасягае 713 м. над р. м. Між Дунаем і Дравай у Ніжня-Вугорскай катліне ляжыць зусім асобна прыгожы горст Пяцёхкасьцелье, у якім знаходзяць паклады каменнага вугалю.

За выключэньнем горстаў абедзьве вугорскія нізіны адзначаюцца роўнасьцю і ляжаць зусім нявысока над роўнем мора.

Шырокі Дунай прарываецца праз Сярэдня-Вугорскія ўзвышшы і злучае ў адно абедзьве нізіны. У Вышня-Вугорскую нізіну Дунай прыплывае з Венскай нізіны і ніжэй Браціславы (глядзі аб Заходніх Карпатах) раздзяляецца на некалькі адтокаў, утвараючы 2 вялізныя востравы, складзеныя з рэчных адкладаў: Вялікі і Малы Шут.

На поўдзень ад Дунаю ў Вышня-Вугорскай нізіне ляжыць мелкае саланаватае Нэйзідлерскае возера, рэштка даўнейшых вялікіх вадзяных прастор. Часамі гэтае возера зусім усыхае. На ўсход ад Нэйзідлерскага

возера цягнуцца грузкія балоты, гожа на пашу, але нявыгодныя для будоўлі. У апошнія часы гэтыя балоты часткай асушаны і перавярнуліся на раллю.

У Ніжня-Вугорскай нізіне, якая па сваёй прасторы ў некалькі разоў перавышае Вышня-Вугорскую, Дунай прымае свае галоўныя прытокі: Цісу зьлева і Драву, што цячэ па мяжы Вугоршчыны і Харвацка-Славонскага міжарэчча,—з правай стараны. Дунай, Ціса і Драва ды й іншыя рэкі Ніжня-Вугорскай нізіны з прычыны яе роўнасьці цякуць павольна, ціхамірна ў шырокіх далінах, пакрытых рэчнымі адкладамі і багатых старарэччамі, утвараюць шмат рэчных астраўкоў і адзначаюцца вялікімі паводкамі, ад якіх шмат церпяць лярэчныя паселішчы. У апошнія часы вугорцы робяць спробы зьменшыць небяспеку ад разводзьдзяў з дапамогай штучных грэбляў па берагах рэк.

У Ніжняй Вугоршчыне ёсьць адно вялікае, але няглыбокае возера,—Плятэн, што ляжыць каля падгор'яў Баконскага Лесу. Як і гэты Баконскі Лес, возера Плятэн выцягнута з паўднёвага захаду на паўночны ўсход.

Сучасная будова паверхні Вугоршчыны тлумачыцца гісторыяй утварэньня гэтай нізіны. Калісь уся яна была горнай краінай, якая злучала ўклады Альпійскіх і Карпацкіх зморшчавых гор. Потым, у той час, калі адбываліся апошнія працэсы гораўтварэньня ў Альпах і Карпатах, Вугоршчына пачала апускацца і зьнізілася нават ніжэй роўня мора, так што за выняткам сучасных горстаў уся краіна зрабілася дном мора. Так зьванае Сармацкае мала-салонае мора пакрывала Вугоршчыну, Сямёхгорадзьдзе, Украіну, Малдаўшчыну і Валахію. З цягам часу гэтае мора падзялілася на асобныя ўнутраныя вазёры, злучаныя паміж сабой рэчнымі пратокамі. Вазёры з свайго боку пакрысе завальваліся адкладамі рэк, якія ўліваліся ў іх з суседніх гор. Толькі параўнаўча маленькія вазёры Нэйзідлерскае і Плятэн захаваліся да цяперашняга часу, як рэшткі вялікіх вадзяных прастораў даўніны.


Павярхоўны пласт Вугорскай нізіны складаецца з лёсу, вышні слой якога ператварыўся ў тлустую ўраджайную чорназемную глебу. Толькі дзе-ні-дзе каля рэк замест ураджайнага лёсу на паверхні ляжаць сыпкія пяскі, з якіх складаюцца невялікія пусткі і лярэчныя пескавыя выдмы.

Клімат Вугоршчыны контынэнтавы, падобны да клімату Валаскай нізіны. Толькі зіма тутака трошкі цяплейшая, а лета халаднейшае, як там.

Будапэшт мае сярэнюю тэмпературу году +10, сярэнюю студзеня—1,9°, сярэнюю ліпеня +21,4°.

Тутака вельмі добра ўзрастаюць кіяхі, дыні, табака, вінаграднік, але малая колькасьць ападкаў і сухмені перашкаджаюць узрастанню дрэў. Лясы, пераважна дубовыя ды букавыя, сустракаюцца толькі па ўскрайках краіны ды ў Сярэдня-Вугорскіх горах. Рэшта краіны—неаглядны кавыльны стэп, так званая Вугорская пушта. Аж да сярэдзіны XIX веку гэты стэп

выглядаў нечэпаным. Увясну ён стрыкацеў рознакалённымі краскамі, улетку жоўкнуў, а ўвосені рабіўся голым, выпаленым гарачымі праменьнямі сонца. Вольна пасьвіліся цэлы год тутака статкі коняў і быдла, кіраваныя коньнікамі—пастухамі. Цяпер стэп узаралі, і багатыя нівы зьмянілі аднастайную расьліннасьць стэпу. Толькі ўвосені пасья жніва голяя ніва з рэшткамі ўсохлага пустазелья на іх выглядаюць, як стэп, або хутчэй, як пустыня. Напаленае паветра, як у пустынях, зьзяе нейкім сьвятлом, раскладаецца на слаі, у якіх, нібы ў люстэрку, адбіваюцца вобразы розных прадметаў. Гэта тыповае зьявішча пустынь—рэдкае ў Эўропе марава (міраж).



Мал. 109—Вугорскі стэп (пушта). Засевы кіяхоў.

Абгароджаная з усіх бакоў гарамі, Сярэдня-Дунайская нізіна мае шмат асаблівасьцяў у клімаце, грунтох і расьліннасьці, рэзка адрозьняецца ад суседніх краін і нібы самай прыродай назначана для асобнага народу, які мог-бы стварыць тутака сваю ўласную культуру і самастойную дзяржаву. Такім народам і зьяўляюцца вугорцы. Паводле сваёй мовы яны лічацца за народ фінскай галіны, кроўны паўночна-уральскім вагулам і асьцыякам. Гэтай мовай, а таксама сваёй вопраткай і звычаямі вугорцы моцна розняцца ад суседніх народаў, але, абкружаныя з усіх бакоў славянамі, румынамі, немцамі, яны ў працягу некалькіх вякоў мяшаліся з сваімі суседзямі, так што сваім абліччам нагадваюць хутчэй эўропэйцаў, чымся паўночных уральцаў. Разрэз вачэй у іх правільны, просты, валасы хвалістыя, а ня простыя, як у запраўдных уральскіх фінаў. Цёмным колерам скуры, валосаў і вачэй вугорцы нагадваюць хутчэй за ўсё паўднёвых славян. Вугорцы маюць сваю досыць багатую літаратуру, вядомы сваёй

музыкальнасьцю, але паводле становішча асьветы далёка не дасягнулі яшчэ таго роўня, на якім стаяць іх заходнія ды паўночныя суседзі—немцы і чэха-славакі.


Палажэньне ў беспасрэднай блізкасьці да культурных стэронак Заходняй Эўропы, а з другога боку стэпавага, усходня-эўропэйскага прырода і суседзтва з стэпамі, па якіх лёгка пранікалі ў Эўропу азійскія вандроўныя народы, з даўніх часоў выклікалі бязупыннае змаганьне ў Вугоршчыне заходня-эўропэйскіх і ўсходніх уплываў. Ледзьве паспяваў тут асталявацца які-небудзь аселы народ, як з усходу сюды наваліліся стэпавыя вандроўнікі, руйнавалі пачаткі аселасьці ў краіне, але самі хутка пачыналі падпадаць пад уплывы аселых тубыльцаў. У сярэднія вякі тут жылі славакі, нават і да цяперашняга часу асобнымі астравочкамі сустракаюцца іх паселішчы па ўсёй Вугоршчыне. Аднак ужо ў IX веку з усходу сюды надышлі вугры або мадзьдзяры. Яны перасяліліся сюды з Украіны цераз Карпаты, павыганалі з Сярэдня-Дунайскай нізіны славян і спачатку вандравалі з месца на месца па пушце, займаліся рабункамі і гадоўляй жывёлы. У канцы X веку вугры запазычылі ад сваіх суседзяў хрысьціянскую каталіцкую веру, пачалі мяшацца з славянамі і патроху зьмянілі вандроўны стан быцьця на аселя. Аднак сваю мову і незалежнасьць вугорцы з посьпехам баранілі ад суседзяў. Нават злучыўшыся з Нямецкай Аўстрыяй пад уладай аднаго караля, вугорцы захавалі ў чыстае сваю мову і не паддаліся нямецкім уплывам. Вугоршчына карысталася шырокім самаўрадам, а з 1867 г. фактычна сталася зусім незалежнай, мела свае законы, асобны сойм і асобных міністраў. Супольнымі ў Аўстрыі і ў Вугоршчыне былі толькі кароль, войска, замежная політыка і грашовыя справы. Да Вугоршчыны належала ня толькі ўся Сярэдня-Дунайская нізіна, але, апроч таго, Заходнія Карпаты, Вугорская Русь, Трансільванія і нават Кроацыя з Славоніяй аж да берагоў Адрыятычнага мора. У межах Вугорскага каралеўства жыло шмат славакаў, украінцаў, румынаў, сэрбаў, харватаў і немцаў. Некаторыя з гэтых народаў размнажались шпарчэй за вугорцаў, якім пагражала страта першага па ліку месца ў сваёй дзяржаве. З гэтай прычыны вугорцы стараліся як мага абвугорыць падудадныя народы, прымушалі іх вучыць дзяцей у вугорскіх школах і гутарыць павугорску ў установах. Многа славянаў і румынаў выяжджала з Вугоршчыны ў Амэрыку, многія з іх пакрысе абвугорваліся. Толькі ў Хорваціі і Славоніі сэрбы карысталіся некаторым самаўрадам. Пасьля сусьветнай вайны 1914—18 г. і вайны з Румыніяй Вугоршчына страціла ўсе тыя часткі сваёй дзяржавы, у якіх большасьць складалася з народаў нявугорскага паходжэньня.

Сучасная Вугорская дзяржава (93000 кв. клм., 7900 тыс. насельн.) зьяўляецца рэспублікай, на чале якой стаяць буржуазныя партыі. У склад гэтай дзяржавы ўваходзіць нават ня ўся Сярэдня-Дунайская нізіна, бо ўскрайкі яе на ўсходзе адышлі да Румыніі, а на поўдні—да Паўднёва-Славяншчыны.

Вугорцы займаюцца пераважна земляробствам і гадоўляй жывёлы, але апошні з гэтых заняткаў далёка ня грае тэй ролі, якую граў раней, калі большая частка пушты ня была яшчэ ўзорана.

Як і ў Румыніі, галоўным збожжам зьяўляюцца кіяхі і пшаніца, якія адначасна служаць і галоўным продуктам спажывы мясцовай люднасці і найважнейшым прадметам вывазу за межы. З палямі кіяхоў і пшаніцы чаргуюцца палі, засеяныя бульбай, цукровымі буракамі, табакай і кармавымі травамі. Вялікую вагу маюць і вінаградні. Вугорскія віны карыстаюцца сусветнай славай і вывозяцца за межы ў вялікай колькасці.

Пакуль што добра стаіць і гадоўля жывёлы. За межы вывозяцца коні, авечкі сьвінні, у невялікай колькасці быдла і яйкі хатніх птушак. Наадварот, пчалярства і шаўкоўніцтва задавальняе толькі мясцовыя патрэбы.



Мал. 110.—Будапэшт. Мост праз Дунай.

Фабрычная прамысловасць пашыраецца марудна. Вагу мае толькі апрацоўка сельска-гаспадарчых produkтаў: млынарства, выраб спірытуса, цукру. Іншыя галіны апрацоўчай прамысловасці маюць характар саматужных промыслаў.

Зразумела, што такі кірунак народнай гаспадаркі злучан з перавагай вясковай люднасці над гарадзкой. Сярод багатых раўнінных ніў, часцей за ўсё каля рэчак і рэк, параскіданы вугорскія вёскі і хутары. Беля вясковыя хаткі, збудованыя з гліны і саломы, пашмарованыя вапнай ці крэйдай, крытыя саламянай страхой, хаваюцца ў зеляніне сьліўных і вышнёвых садочкаў, стромкіх таполяў і белых акацый (робініі). Ланадворкі абгароджваюцца платамі, а над імі, як і па нашых вёсках і

хутарох, уздымаюцца жоравы студняў. Гарады адражняюцца ад вёсак толькі велічынёй, большым лікам насельнікаў. Будынкі ў гарадох звычайна ў адзін паверх, вуліцы шырокія, небрукаваныя, ціхія. Толькі ў час кірмашоў гарады аджываюць, пачынаецца рух, бойкі гандаль.

Адзіным сучасным буйным эўропэйскім горадам можа лічыцца толькі сталіца Вугоршчыны—*Будапэшт* (913000 насельнікаў), што ляжыць на Дунаі ніжэй яго прарыву праз Сярэднія-Вугорскія горы. Лежачы на скрыжаванні галоўных чыгунак краіны, з якіх некаторыя маюць паміжнародную значнасць, Будапэшт зьяўляецца галоўным гандлёвым асяродкам Вугоршчыны. Найвялікшага росквіту дасягнуў ён перад сусветнай вайной у час найбольшага красавання Вугоршчыны.



Мал. 111.—Будапэшт. Базыліка.

На высокім правым беразе Дунаю хораша ўздымаецца нямецкая частка гораду—Буда, або *Офэн*, з многалічнымі вінаграднямі і старасьвецкімі будынкамі ды касцёламі, пабудаванымі на старанямецкі лад. Тут знаходзяцца галоўныя ўрадавыя ўстановы. Насупроціў, на левым беразе, ляжыць вугорскі асяродак Пэшт, тыповы горад раўніны, але прыгожы, багаты, зусім сучасны з раскошнымі магазынамі, многалічнымі фабрыкамі машын, паравымі млынамі, буйнымі гарбарнямі, ткацкімі фабрыкамі, на якіх вырабляюць баваўнянку і г. д. Пэшт—грашовы і гандлёвы асяродак Вугоршчыны з важнымі кірмашамі, на якіх гандлююць збожжам, воўнай, алеем і гэтак далей. Тут згуртаваліся і галоўныя культурна-асветныя ўстановы: універсітэт, акадэмія мастацтваў і наагул усё, што ёсць выдатнае ў вугорскай навуцы і мастацтве.

## К р ы м.

(Азнач географічне палажэнне Крымскага паўострава. Пералічы, якія моры яго атачаюць. Які пярэсмък злучае Крым з Украінай? Якая пратока злучае Азоўскае мора з Чорным? Які паўостраў аддзяляецца ад Крыму на ўсходзе?).

Між] Азоўскім морам і Адэскай затокай Чорнага мора ляжыць паўостраў Крым, злучаны з Украінай толькі вузкім Перакопскім пярэсмъккам. На ўсход ад гэтага пярэсмьку між Украінай і Крымам урэзалася ўсыхаючая затока Азоўскага мора, вядомая пад назовам Сівашу або Гнілога мора. Берагі Сівашу пескаватыя, зьвілістыя, вада салоная, так што на дне кожны год асядае пласт солі, якую там здабываюць у вялікай колькасці. Вузкі і даўгі Арабацкі гак аддзяляе Гнілое мора ад Азоўскага і дадае Сівашу выгляд вялікага ліману. Выпарэнне вады з паверхні Гнілога мора такое вялікае, што вада Азоўскага мора заўсёды цячэ ў Сіваш, папаўняючы ўбытак паруючай вады. Такім чынам Азоўскае мора мае падобнасць да стокавага возера і мае ваду амаль-што прэсную, а Сіваш нагадвае бясстокавае возера, колькасць солі ў ім заўсёды павялічваецца і яна мусіць крышталізавацца тут, асядаць на дно. Вада Сівашу такая салоная, што ў ёй цяпер ня могуць жыць ні рыбы, ні якія іншыя морскія організмы. Рэшткі даўнай расьліннасці Сівашу, выкінутыя хвалямі на ўзьбярэжжа, гніюць і выдзяляюць няпрямна пахнучы серка-вадародны газ (H<sub>2</sub>S). Гнілое мора вельмі вялікае, так што цераз яго аказалася магчымым пракласьці чыгунку, якая злучыла Крым з Украінай і Маскоўшчынай. Чыгунка гэтая часткай праходзіць па гаках і астравах Сівашу, часткай па мастох, часткай па грэблях, насыпаных на дне самага мора.

Адзелены Сівашом ад рэшты ўсходняй Эўропы, лежачы блізка да Міжземнаморскіх старонак, Крым, або як яго іначай завуць Таўрыя, жыў з даўных часоў сваім асобным жыццём і вельмі рана запазычыў даўна-грэцкую культуру. Сюды адзін за адным пранікалі народы, што вандравалі па ўкраінскім стэпе, а з другога боку па моры сюды наяжджалі гандляры і колённіцы з Паўднёвай Эўропы. З гэтай прычыны люднасць Крыму складаецца з самых рознастайных народаў і пляменьняў. Болей за ўсё тут украінцаў, якія надыхлі сюды параўнаўча нядаўна; за імі па колькасці йдуць патомкі крымскіх татар, сумленны народ, які захаваў у чыстаце даўныя звычэй і старасьвецкі спосаб жыцця.

Рэшту насяленьня складаюць маскоўцы, грэкі, жыды, караімы (сэкта жыдоўскай веры, якая заве сябе патомкамі даўніх хазараў), армяне, немцы, балгары, цыганы, беларусы і г. д.

З пачатку гістарычных часоў у Крыме жылі так званыя кімэрыіскія тракійцы. З часам іх павыціскалі адтуль таўры, народ скіцкага паходжэння, які запазычыў даўна-грэцкую культуру. Раскопкі царскіх магіл даўных таўраў прывялі да вынаходкі

ўжываных таўрамі дзіўных ваз, акрасаў, грошай, спрату і прылад, зробленых з каштоўных мэталаў і прыкрашаных малюнкамі. Гэтыя прылады сьведчаць, што ўжо ў самыя даўныя часы гісторыі Крым быў гандлёвым пасярэднікам між Грэцыяй і ўсходняй Эўропай, гандляваў нават з Уралам, адкуль толькі і маглі паходзіць некаторыя мэталічныя вырабы, пахованыя ў таўрскіх магілах. Ужо тады на ўзьбярэжжах Крыму існавалі багатыя грэцкія колённі, якія ўплывалі адгэтуль на культурнае жыццё ўсёй ўсходняй Эўропы. У часы панавання ў Эўропе Вялікага Рыму ў Крыме ўтварылася магутная дзяржава, так званая Босфорскае царства слыннага Мітрыдата. На рубяжы даўных і сярэдніх вякоў сюды надыхлі готы, народ гэрманскага племя, які панавалі тады і на ўсім паўднёвым усходзе Эўропы. Рэшткі готаў захаваліся ў Крыме аж да XVII в. Кожны народ, які вандраваў па стэпах Паўднёвай Украіны, даваў новых перасяленцаў і ў Крым. Аднак, у той час, як на Украіне новыя хвалі вандроўнікаў хутка змывалі папярэдніх насельнікаў, у Крыме ў баку ад галоўнай дарогі з Азіі ў Эўропу старыя народы затрымоўваліся значна даўжэй. Ёсць довады, што яшчэ ў 1334 г. ў Крыме трымаліся патомкі аланаў, зьніклых многа раней у рэшце Эўропы. Гандлем Крымскага паўострава пасяля грэкаў кіравалі вэнэцыйцы, якіх потым замянілі гэнуіцы, што залажылі тут багатыя гандлёвыя колённі. Апошнімі з вандроўнікаў ўсходняй Эўропы, якія захаплялі Крым, былі татары, што залажылі тут Крымскае ханства. Горды крымскіх татараў, вядомыя часамі пад назовам перакопскіх і нагайскіх гордаў, доўга палохалі ўсю Украіну, а часамі непакоілі Беларусь і Польшчу. Адаўшыся пад уладу турэцкага султана, крымскія татары яшчэ болей умацаваліся, часта нападлі на Украіну, набіралі там палонных і прадавалі ў няволю ў Турэччыну. У 1783 г. Крым адышоў да Маскоўшчыны, і большасць яго татарскай люднасці павысялялася ў Турэччыну. Замест іх тут пачалі сяліцца ўкраінцы, немцы, маскоўцы і балгары.

Пасля рэвалюцыі ў Расіі Крым зрабіўся самаўраднай рэспублікай (38500 кв. клм., 594 тыс. насельн.), якая ўваходзіць у склад РСФСР.

Паводле прыроды Крым можна падзяліць на тры краіны: 1) Стэпы Паўночнага Крыму, 2) Крымскія горы і 3) Керчанскі паўостраў.

**Паўночна-заходняя частка Крыму** зьяўляецца працягам украінскіх стэпаў. Гэта ўзгаркаватая раўніна, пакрытая лёсам або лёсавымі глінамі, перарэзаная ярамі і перасыхаючымі рэкамі. Толькі адна рака Салгір, якая пачынаецца ў горах Паўднёвага Крыму і ўліваецца ў Гнілое мора, не перасыхае ў значнай частцы свайго бегу, але нават у ёй улетку вада ледзь пакрывае рэчышча.

Клімат тут яшчэ сушэйшы, як у Паўднёвай Украіне. (Толькі на поўдні, у прыгор'ях Крымскіх гор, дажджу выліваецца болей за 300 мілім.)

Сімфэрополь мае сярэдняю тэмп. году +10,1°, сярэдняю студзеня—0,8°, ліпеня +20,8°.

Глеба тут бурая, з малым процантам перагною, часамі пераходзіць у бясплодныя саланчакі, але месцам сустракаецца і чорназем, хаця і не такі багаты, як на Украіне (змяшчае 4-6% перагною). Тут яшчэ захаваліся месцам кавалкі нечапанага стэпу, пярэстага ад красак на лепшых грунтах, шэрага, аднастайнага на саланчакох. Гадоўля жывёлы і ральніцтва зьяўляецца тут галоўнымі заняткамі люднасці. Гадуюць авечкі, быдла, коні, месцам нават вярблюдаў. У лепей абваднёных месцах сеюць пшаніцу, а каля вёсак, дзе магчыма штучнае абвадненне, пераважна ў далінах рэк, сеюць табаку, кавуны, дыні, баклажаны, перац, памідоры, кіяхі; саджаюць вінаграднік, абрыкосы, чарэшні, яблыні і йгрушы, морву і г. д. У ліманах і ў Гнілым моры здабываюць соль.

На захадзе краіны каля мора ляжыць асяродак здабывання солі, лячэбнае места *Эўпаторыя*, прыстань для караблёў паўзьярэжнага плавання з найлепшым для морскага купання пляжам.

На Салгіры і на чыгунцы ў прыгор'ях Крымскіх гор ляжыць *Сімфэрополь* (71000 насельн.), сучасная сталіца Крымскай самаўраднай рэспублікі, багаты горад з прыгожым гарадзкім садам, добрымі магазынамі, прыгожымі помнікамі, царквамі і мячэцямі. Залюдненая татарамі старая частка гораду мае зусім усходні выгляд, адзначаецца крывымі вуліцамі, плоскімі дахамі, высокімі мінарэтамі многалічных мячэцяй.

Яшчэ болей старасьветчыны захавалася ў *Бахчысарай*, які ляжыць на гэ-жа чыгунцы, што злучае Крым з Украінай і Маскоўшчынай, у катліне, абкружанай вапнавымі скаламі. Гэтая даўняя сталіца крымскіх ханаў і да цяпершняга часу зьяўляецца татарскім месцам з жоўтымі хатамі, крытымі плоскімі дахамі, многалічнымі кавярнямі, гэтымі клюбамі татар, з грэцкімі і татарскімі крамамі, нарэшце з цікавым ханскім палацам, у ўнутраных панадворках і садочках якога вечна пыркае вада фонтанаў, і ціха шасьцяць лісты старых морваў. У ваколіцах Бахчысарая знаходзіцца „горад памершых“ з пячорнымі пакоямі—Чуфут-Кале, сьвятыня караімаў.


Ад Бахчысарая галоўная Крымская чыгунка цягнецца далей на паўднёвы захад, у тунэлях пераразае адгор'і Крымскіх гор і каля мора дасягае *Сэвастополю* (63 тыс. нас.), галоўнай морскай крэпасці Ўсходняй Эўропы, якая ляжыць каля найлепшай разьвіленай бухты.

Гэта прыгожы чыста эўропэйскі горад з шырокімі вуліцамі, раскошнымі магазынамі, цікавымі музэямі, харошымі бульварамі. Калісь каля сучаснага Сэвастополю існавала грэцкая колёнія Хэрсонэк (Карсунь), у якой нібы-то хрысьціўся ў 988 г. кеўскі князь Уладзімір сьвяты. На месцы гэтай колёніі ў ваколіцах Сэвастополю пабудован г. зв. Хэрсонэскі кляштар.

**Крымскія горы** цягнуцца на паўночны ўсход ад Сэвастополю роўналежна паўднёваму берагу Крымскага паўвострава. Гэта параўнаўча малядыя зморшчавыя горы, якія лічацца за працяг Балканскіх гор з аднаго боку і Каўкаскіх гор—з другога. Сучасныя Крымскія горы зьяўляюцца

толькі маленькай рэшткай вялізнага горнага зморшчу, што цягнуўся калісь ад Балкан да Каўказу. Па сярэдзіне гэтага зморшчу ўдоўж яго ўтварылася даўгая вялізная шчыліна, а ўся частка зморшчу, што ляжала на поўдзень ад гэтай шчыліны, асунулася і абурылася ў глыб зямлі. Гэтым тлумачыцца сучасная будова Крымскіх гор, у якіх нібы адсутнічае паўднёвы схіл. На месцы даўнай шчыліны з-пад зямлі павылівалася шмат цякучай лявы, з якой утварыліся вульканы. Рэшткі гэтых вульканаў (Аюдаг, Ай-Тодор, Кастэль) яшчэ й цяпер уздымаюцца над самым морам у стане невялікіх стожкавых гор.

Над гэтымі гарамі ўзвышаюцца галоўныя ўзвышшы Крымскага ланцуга, складзеныя з цвёрдых вапнякоў, павыгрызаных пячорамі, катлінамі, ямамі (найвышэйшы пункт Раман-Кош 1543 м. н. р. м.). Вярхі Крымскіх гор, звычайна плоскія, бязводныя, багатыя карставымі зьявамі, пакрыты



Мал. 112.—Здароўніца Новы Сімэіз на паўднёвым беразе Крыму.

толькі ўбогай траўкай і завуцца Яйлой (Яйла—паша). На поўдзень Яйла раптам абрываецца, на поўнач пахіляецца павольна, прычым вапнякі хаваюцца пад пластамі гліністых лупнякоў і пескавікоў. Схілы Крымскіх гор пакрыты лясамі, нават хваёвымі, ніжэй дубовымі і букавымі.

Нізкія праходы аддзяляюць ад галоўнай Яйлы некалькі асобных масываў і ў тым ліку Чатырдаг (1523 м. н. р. м.), які раней лічыўся найвышэйшым месцам усяго Крыму.

Пад забаронай Крымскіх гор паўднёвае ўзьбярэжжа паўвострава карыстаецца вельмі прыемным, цёплым кліматам і паводле прыгожасьці свайго

краявіду і мяккасьці клімату нагадвае Рыв'еру. Узімку маразоў тут зусім ня бывае, і толькі, як паўсюды ў Паўднёвай Эўропе, часта выпадаюць дажджы. Вясна цёплая, ранняя; лета гарачае, але сьпякота ўмяраецца блізкасьцю мора; восень прыемная, багатая на вінаград і плады.

Сярэдняя тэмп. году ў Ялце +13,4°, сярэд студзеня +3,5°, ліпеня +24,2°.

Яснае неба, цёплае паўднёвае сонца, бліскачае цёмнае мора дадаюць надзвычайную чароўнасьць і хараство краявіду. Дзікія голыя скалы Крымскіх гор, змрочныя цясьніны, зрывістыя бяздонныя чаргуюцца тутакса з вясьлёлымі зялёнымі вінаграднямі, з лясамі букаў і хвой, з садамі, паркамі ды прыгожымі мястэчкамі.



Мал. 113. — Мястэчка Гурзуф на паўднёвым беразе Крыму. На пярэднім пляне зьлева растуць купрэсы, на заднім пляне гара Аюдаг.

Мірты і ляўры, магноліі ды олеандры, купрэсы і сунічныя дрэвы сваім вечназялёным лісьцем дадаюць краіне падобнасьць да Міжземнаморскіх краёў. Тут добра пасьпяваюць пэрсікі, растуць найлепшыя гатункі вінаградніку, вырабляюцца найлепшыя гатункі він. Сады, вінаградні ды засевы найдалікатнейшых гатункаў табакі становяць галоўнае багацьце Паўднёвага ўзьбярэжжа Крыму. Прыемны, здаровы клімат і прыгожы краявід прынаджае сюды тысячы хворых на сухоты і проста багатых людзей, якія жадаюць тут адпачыць ад працы, падмацаваць здароўе і весела правесць-

ці час у шыкоўных тутэйшых здароўніцах. У апошнія дзесяцігодзьдзі ўвесь паўднёвы бераг Крыму пакрыўся вясьлёлымі, харашымі мястэчкамі-здароўніцамі, у якіх існуюць санаторыі для хворых і раскошныя готэлі для багатыроў.

Горы, сонца, вечная зелень і мора зрабілі ўсё ўзьбярэжжа адной вялікай чароўнай здароўніцай з дзіўнымі замкамі (Орыянда, Лівадья), якія належалі раней да расійскіх цароў, з прыгожымі паркамі і ботанічнымі садамі (Нікіцкі сад), у якіх растуць усе гатункі міжземнаморскіх расьлін.

Асяродкам гэтага краю зьяўляецца *Ялта*, — невялікі, але прыгожы, чысты, шыкоўны горад-здароўніца на схілах гор над самым морам. На ўсходзе, дзе канчаюцца Крымскія горы, стаіць *Тэодосія* (23000 нас.), гандлёвая прыстань, злучаная чыгункай з Паўночным Крымам.

**Керчанскі паўвостраў** пачынаецца на ўсход ад Тэодосіі. Гэта ўзгаркаваты стэп, падобны паводле кліматычных варункаў і расьліннасьці да Паўночнага Крыму. Пласты земнай кары тут складаюцца ў нізкія плоскія зморшчы, якія лічацца заходнімі адгор'ямі Каўказу. Шмат у якіх месцах тут сустракаюцца грязявыя крыніцы, або як іх даўней звалі „грязявыя вульканы“. Час-ад-часу з іх выкідаецца грязь, якая хутка ўсыхае і стварае стожкавідны ўзгорак, падобны па выглядзе да маленькага вульканы з жэралам наверх.

Выбухі гразі тлумачацца распадам арганічнай матэрыі, якая ляжыць пад зямлёй. Газы, утварыўшыся з гэтай матэрыі, з імпэтам выдзяляюцца з шчылін у земных пластох і выкідаюць разам з сабой струмені гразі, падкідваючы іх на некалькі цаль увышкі.

Запраўдных вульканічных зьявішчаў тут ня бывае, але гарачыя мінеральная крыніцы, распаўсюджаныя ў краіне, сьведчаць аб тым, што недзе пад зямлёй да гэтага часу ляжаць пласты неастыглай лявы. Керчанскі паўвостраў вельмі багаты на нафту, якая месцам тут выцякае сама на паверхню. Ёсьць тут і вялікія паклады жалезнай руды, але да цяперашняга часу мінеральныя багацьці бязмаль-што не распрацоўваюцца.

З даўных часоў Керчанскі паўвостраў меў вялікае гандлёвае і стратэгічнае значэньне, бо пануе над выйсьцем з Азоўскага мора. Курганы з багатымі кладамі, зарытымі разам з нябожчыкамі, сьведчаць аб густой залюдненасьці і даўнейшым багацьці краіны. Тут была калісь сталіца даўнага багатага Босфорскага царства, сучасны горад *Керч* (26000 нас.), што ляжыць каля адназаноўнай пратоці. Цяпер гэта морская крэпасць і гандлёвая прыстань, у ваколіцах якой у моры і ў пратоцы ловяць так званыя керчанскія селядцы.

## Казацкія стэпы.

(Азнач паводле карты географічную шырыню і даўжыню. Якія стэркі мяжуюцца з Казацкімі стэпамі?)

Стэпы Паўднёвай Украіны працягваюцца на ўсходу вадазбор Дону і дасягаюць да груды ўзгоркаў Эргеняў, што ляжаць на вадападзеле Азоў-

скага і Каспійскага вадазбораў. Дон у сваёй вышнявіне (у межах Паўднёвай Маскоўшчыны) цячэ з поўначы на поўдзень, потым зварочвае на паўднёвы ўсход і падходзіць блізка да Царыцынскага калена Волгі.

Каля Царыцыну прэсмык паміж Донам і Волгай мае толькі 60 вёрст ушыркі і ўжо даўна расійскі ўрад меў замер пракапаць тутакса суднаходны канал, каб злучыць галоўную раку Маскоўшчыны з Чорным морам. Аднак Дон цячэ на 20 сажняў вышэй за Волгу і толькі ўвясну мог-бы даваць ваду ў канал у дастатнай колькасці. Пры сучасным становішчы тэхнікі гэтую перашкоду можна перамагчы, але яна затрымала ажыццяўленьне праекту злучэння рэк.

Пачынаючы ад свайго ўсходняга калена, Дон цячэ ўжо на паўднёвы захад, далей на захад і нарэшце ўліваецца некалькімі вусьцямі ў Таганрогскую затоку Азоўскага мора. Левы бераг Дону нізінны, лугавы; правы — высокі, зрывісты.

Нізіна, што працягнулася ўдоўж левага берагу Дону, на поўдзень ад Донскай нізавіны, пераходзіць у Заазоўскую нізіну, па якой працякае рака Кубань. Гэтая рака пачынаецца ў горах Каўказу, жывіцца горным сьнегам і разьліваецца як увясну, гэтак і ўлетку, у час шпаркага раставаньня каўкаскіх сьнягоў. У нізавіне сваёй Кубань цячэ павольна, ціхамірна, нарэшце разьдзяляецца на дзьве адтокі, з якіх адна цячэ ў Азоўскае, а другая ў Чорнае мора. Берагі абодвух гэтых вусьцяў Кубані багаты балотамі, густымі зарасьнікамі чароту і трысьцінаў, у якіх хаваюцца дзікі ды іншыя зьвяры і гняздуюць розныя балотныя птушкі. Між кубанскіх вусьцяў застаецца ўзгаркаваты Таманскі паўвостраў, які цягнецца між Азоўскім і Чорным морам насустрэч Керчанскаму паўвостраву Крыму.

На ўсходзе Заазоўская нізіна павышаецца і пераходзіць у так званае Стаўрапальскае плоскаўзвышша, за якім пачынаецца ўжо Прыкаспійскі стэп. Толькі на поўнач ад Стаўрапальскага плоскаўзвышша, між ім і грудом Эргеняў, Заазоўская нізіна злучана з Прыкаспійскай так званай Кума-Маньцкай лагчынай. Па гэтай лагчыне працякае прытока Дону Маньч. Улетку гэтая рака ўсыхае і пераварачваецца ў шэраг саланаватых вазёр, а ўвясну напаўняецца вадой, разьвільваецца і нясе сваю ваду па адной адтоцы на захад у Дон, а па другой — на ўсход у бок Кумы, якая ўліваецца ў Каспійскае возера. Кума-Маньцкая лагчына зьяўляецца рэшткай, усохлым дном даўнай пратокі, што злучала Каспійскае возера з Азоўскім і Чорным морамі. Калі-б ровень вады ў Чорным моры падняўся толькі на 25 мэтраў, дык яно заліло-б Кума-Маньцкую лагчыну і зноў злучылася-б з Каспійскім возерам.

Уся прастора Прыдонскіх і Заазоўскіх раўнін пакрыта грубым пластом лёсу і лёсавых глін, вышні слой якіх складае ўраджайную чорна-земную глебу.

Клімат гэтага краю яшчэ сушэйшы, як у Паўднёвай Украіне. Толькі на поўдзень ад Кубані, у прыгор'ях Каўказу, колькасць ападкаў значна

ўзрастае, павялічваецца з 300 да 900 мілімэтраў. Бязьлесны стэп, такі самы, як у Паўднёвай Украіне, распасьціраецца па ўсім гэтым краі. Увясну гэты стэп стрыкаець туліпанамі, півоніямі, касачамі, улетку шарэе ад кавылю ды іншых стэпавых траў, увосені выпальваецца соншам, набывае жоўты і нарэшце чорна-жоўты колер. Нечапаных стэпаў тут захавалася яшчэ значна болей, як на Ўкраіне, але й тут што-год павялічваецца плошча ральлі, а нечапаны стэп робіцца рэдкасьцю.

Люднасьць Прыдонскіх і Падкаўкаскіх стэпаў складаецца пераважна з казакоў, якія ўладаюць вялікімі надзеламі і жывуць параўнаўча багата.

Казакі былі падзелены на 3 „войскі“: донскае, кубанскае і тэрскае. Казакі карысталіся некаторым самаўрадам. На чале кожнага „войска“ стаяў абіраны прадстаўнікам казакоў „наказны атаман“; краіна кожнага „войска“ была падзелена на акругі, акругі на станицы і ў кожнай такой адзінцы казакі мелі права абіраць сваё начальства. Затое казакі былі абавязаны агульнай вайскавай службай, і кожны дарослы казак па першым закліку расійскага ўраду мусіў з сваім канём ісьці ваяваць, куды-б яго ні паганалі.

Паводле сваёй мовы казакі належаць да ўкраінцаў і да маскоўцаў. Да першых належыць большасьць кубанцаў, якія зьяўляюцца патомкамі пераселеных сюды запарожцаў, і частка донскіх. Большасьць донскіх казакоў складаецца з маскоўцаў.

З пачатку гістарычных часоў па сучасных казацкіх стэпах вандравалі розныя туркскія і іншыя народы: скіты, сарматы, аланы, хазары, печанегі, полаўцы, татары. Ад усіх гэтых народаў засталіся толькі могілкі-курганы, паўсюды раскіданыя па стэпе. З гор Каўказу ў Кубанскі стэп час-ад-часу спускаліся чаркесы, якія пасьвілі тут свае коні і здабывалі соль у вазёрах Маньцкай лагчыны.

У XVI в. на Дон пачынаюць надыходзіць уцекачы з Маскоўшчыны, якія не маглі сьцяраць уціску маскоўскіх баяр і ўраду. Тут яны асядаюць па магчымасьці далей ад сваёй бацькаўшчыны, селяцца дзе-небудзь каля рэчкі, дзе ёсьць рыба, трава для жывёлы і вада для піцьця. У выпадку варажых нападаў яны хаваюцца па балотных астравах ракі Дону. З цягам часу лік гэтых уцекачоў павялічваецца, яны злучаюцца ў адзіную вайсковую арганізацыю, як украінскія казакі Запарожжа. Для барацьбы з вандроўнікамі яны будуць гарады-крэпасьці, пад заслонай якіх займаюцца гадоўляй жывёлы і ральніцтвам. Як і запарожцы, тутэйшыя уцекачы завуць сябе казакамі і з ахвотай прымаюць у сваю сям'ю новых і новых уцекачоў ад маскоўскага прыгнячэння. Сюды прыходзяць уцекачы-стараверы, якія ня вытрымалі рэлігійнага ўціску, і сяляне, што ўцякалі ад прыгону. У 1570 г. донскія казакі прызналі над сабой уладу маскоўскага цара, але захавалі свае вольнасьці: права абіраць начальнікаў і вечавы парадак (казацкі круг). Расійскі ўрад карыстаўся казакамі, як заслонай проціў вандроўнікаў, але часамі імкнуўся зьменшыць казацкія вольнасьці. Некалькі разоў

казаки падымалі паўстанні, абурваліся на расійскія гарады ў Прыволжы, пагражалі нават Маскве, але маскоўскі ўрад кожны раз перамагаў, нішчыў паўстанні і часамі акрутна караў казакоў. Пётра I пасля аднаго з паўстанняў разбурыў усе напакорныя станицы, а па Доне пусціў плыты з шыбеніцамі, на якіх віселі правадыры паўстанцаў. Пасля гэтага руйнаваньня многа казакоў уцякло з Прыдонскага стэпу ў Заазоўскі, дзе ўжо ў XVI веку зьявіліся першыя перасяленцы з Дону, якія не жадалі скарацца маскоўскаму цару. Там яны спакойна жылі побач з сваімі суседзямі-чаркесамі, кабардынцамі і чачэнцамі, займаючыся ральніцтвам і гадоўляй жывёлы. Горшыя варункі стварыліся там пасля таго, як пры Кацярыне II маскоўцы сілкам пасялілі на чаркескіх землях рэшткі запароскага войска. Чаркесы пачалі бараніць свае землі, і пачалася ўпартая барацьба, якая цягнулася да таго часу, пакуль расійскія войскі не заўладалі Заходнім Каўказам і не павыганялі большую частку чаркесаў у Турэччыну.

Апрача казакоў у Прыдонскіх і Падкаўкаскіх стэпах жыве шмат сялян, пераважна ўкраінцаў, часткай расійцаў і нават беларусоў, якія працавалі, як парабкі, на казацкай зямлі. Самі казаки спачатку грэбавалі ральніцтвам і займаліся болей рыбацтвам, гадоўляй жывёлы і паляваньнем. Павялічэньне гушчыні залюдненьня ў краіне прымусіла і іх зьвярнуць увагу на зямлю, і цяпер ральніцтва зьяўляецца галоўным заняткам насельнасці. Для апрацоўкі зямлі ўжываюць палешаньня сельска-гаспадарчыя прылады, але спосабы ральніцтва старыя—дзірванні і трохпалёўка. Сеюць тут пераважна пшаніцу, значна меней жыта, многа ячменю, проса, кіяхі. Дзеля алею сеюць рапс, сонечнік, каноплі, лён: на баштанах саджаюць кавуны, дыні, гуркі; у далінах рэк—садовіну і вінаграднік. На Донскай нізавіне з вінаграду вырабляюць моцныя шыпячыя віны, на Тэраку слынуць моздоцкія і кізьлярскія віны.

Коні, быдла і авечкі былі калісь галоўным багацьцем краіны, але яшчэ й цяпер параўнаўча з іншымі старонкамі Эўропы казацкія стэпы лічацца вельмі багатымі на жывёлу.

Найболей пашыраныя паселішчы краю—казацкія станицы—лічацца паселішчамі вясковага тыпу, хаця некаторыя з іх, дзякуючы выгодам палажэньня, маюць выгляд запраўдных гарадоў. Другія з станиц болей падобны да слабод Слабажаншчыны або да ўкраінскіх сёл з прыгожымі белымі ляпанкамі. Трэція—у казакоў вялікарусаў—складаюцца з драўляных хат і нагадваюць вёскі Паўднёвай Маскоўшчыны. Гарадоў у краі параўнаўча мала. У Доншчыне яны згуртаваліся каля вусьцяў Дону, дзе жывуць так званыя гандлёвыя казаки.

На прытоцы Дону Аксаі ляжыць сталіца Донскага казацкага войска—*Новачаркаск* (43 тыс. нас.) з політэхнічным інстытутам і шэрагам іншых культурна-асьветных устаноў.

Ніжэй сутокі Дону з Аксаем ляжыць вялікі горад *Растоў-на-Доне* (181 тыс. нас.), з якім ужо зьліўся другі горад *Нахчавань*, заложаны

армянамі-перасяленцамі з Закаўказзя. Растоў—даступны для дробных морскіх караблёў і зьяўляецца галоўнай прыстанню казацкіх стэпаў. Адгэтуль у Заходнюю Эўропу вывозілася шмат збожжа і іншых мясцовых і прыволскіх тавараў. (Гандлёвы абарот прыстані перад вайной дасягаў 96 мільёнаў рублёў золатам). Людзі ўсіх станаў і розных нацый—расійцы, украінцы, грэкі, армяне, жыды, татары—мітусяцца па вуліцах гэтага гандлёвага места, купляюць, прадаюць, гамоняць і дадаюць Растову падобнасьць да Адэсы. Як у прамысловым асяродку Доншчыны, тут існуюць вялізныя паравыя млыны і табачныя фабрыкі. У час вайны ў Растоў перавялі расійскі унівэрсытэт з Варшавы.



Мал. 114.—Кляштар каля Пяцігорску.

Пярэдняй прыстанню Растову можна лічыць *Таганрог* (100 тыс. нас.), што ляжыць на адназозоўнай затоцы Азоўскага мора, але ўжо ў межах Украінскай С.С.Р. (Гандлёвы абарот да вайны—46 мільёнаў рублёў золатам).

У самым вусьці Дону ляжыць асяродак рыбацтва Азоў. Асяродкам Кубанскай зямлі зьяўляецца даўнейшы Кацярынадар, цяпер *Краснадар* (143000 нас.) па сярэдняй Кубані. Гэта важны асяродак гандлю пшаніцай з буйнымі млынамі.

У Краснадары будзе пабудована вялікая электрычная станцыя, якую спачатку будуць апальваць нафтай з суседняга багатага нафтай гораду Майкалу. Потым спадзяюцца замяніць апал сілай падаючай вады з ракі Белай. Гэтая станцыя можа



електрызаваць мясцовыя млыны і алейні. Сілай гэтай станцыі можа карыстацца нават Новарасійск (гл. ніжэй) і іншыя прыстані Чорнага мора.

На Стаўрапальскім плоскаўзвышшы ляжыць губэрскі горад *Стаўрапаль* (53000 нас.), а ў Тэршчыне ў падгор'ях згаслых вульканаў Машука і Бэштау пабудаваліся вясёлыя і прыгожыя здароўніцы, слынныя сваімі мінеральнымі крыніцамі: *Пяцігорск* (40000 нас.) з серкавымі крыніцамі, *Кіславодзк* (22000 нас.) з вуглятленістымі крыніцамі, *Эсэнтукі* (20000 нас.) з лугавымі крыніцамі, *Жалезнаводзк* з жалезістымі крыніцамі.

Прыемны, карысны для здароўя клімат і лячэбныя крыніцы прывабляюць сюды мноства хворых.

Значная частка тавараў Заазоўскага стэпу вывозіцца за межы па чыгунках, якія пераразаюць Заходні Каўказ і злучаюць кубанскія гарады з каўкаскімі прыстанямі на Чорным моры. Такім чынам частка Закаўказзя, што ляжыць на паўночна-ўсходнім узбярэжжы Чорнага мора, цесна злучана з эканамічнага боку з Кубаншчынай. Гэтае ўзбярэжжа, забароненае гарамі з паўночнага ўсходу, адзначаецца прыемным падваротніковым кліматам і багатай міжземнаморскай расліннасцю. (З гэтай прычыны гэтую акругу часамі завуць Расійскай Рыв'ерай).

Галоўная прыстань там *Новарасійск* (49 тыс. нас., гандлёвы абарот да вайны—80 міл. руб.) Недахватам Новарасійску зьяўляюцца моцныя паўночна-ўсходнія вятры „бора“, такія, як у Дальмацыі.

## Прыкаспійскі стэп.

На ўсход ад груды Эргеняў і Стаўрапальскага плоскаўзвышша пачынаецца вялікая Арала-Каспійская катліна, якая яшчэ параўнаўча зусім нядаўна, ужо пасля ледавіковай эпохі, была дном вялікага Арала-Каспійскага мора, што абымала ўсю Сярэднюю Азію і была злучана з Чорным морам праз Кума-Маныцкую лагчыну.

Значная частка Арала-Каспійскай катліны каля берагоў Каспійскага возера да цяперашняга часу ляжыць ніжэй роўня вады ў акіяне, а паверхня самага Каспійскага возера ніжэй роўня мора на цэлых 25 мэтраў.

Довадам, які падмацоўвае дагадку аб даўным моры, што пакрывала калісь катліну, зьяўляецца надзвычайная роўнасць яе—толькі даўнейшае морскае дно можа быць такім роўным. Гляістыя й пескавыя грунты Прыкаспійскай нізіны зьмяшчаюць прымешку морскай солі і рэшткі тых жывёл-мякуноў (молюскаў), якія й да цяперашняга часу жывуць у Каспійскім возеры.

Перагною ў грунтах Прыкаспійскага стэпу вельмі мала, звычайна меней за 2%, і глеба мае сьветлы, жоўта-буры колер. Месцам бурая глеба зьмяшчае вялікі процант солі і пераходзіць у гэтак званыя саланчакі.

Асабліва многа солі бывае ў лагчынах, бо дажджавая вада выпаласквае соль з грунту і пераносіць яе ў самыя нізкія месцы, дзе і ўтвораюцца саланчакі або салонныя вазёры. У залежнасьці ад таго, на якім падгрунне ўтварылася глеба, яна бывае суглінкавай або супескавай, а на поўдзень ад вусцяў Волгі і шмат у якіх іншых месцах каля Каспійскага возера на паверхні ляжаць голяыя сыпкія пяскі. Пяскі цягнуцца грудамі з захаду на ўсход і ўразаюцца ў Каспійскае возера, так што паміж пескавымі грудамі застаюцца маленькія затокі (так званыя ерыкі). Далей ад Каспія між пескавых грудоў ляжаць, нібы працягі гэтых заток, вузкія даўгія вазёры (гэтак званыя ільмені). Яшчэ далей ад Каспія пад уплывам вятроў пескавыя груды ператвараюцца ў выдмы (барханы) правільнай формы паўмесяцаў.

Паводле сваёй прыроды ўся Арала-Каспійская катліна зьяўляецца тыповай часткай Азіі. Аднак праз гэтую катліну працякае нізавіна галоўнай ракі ўсёй Эўропы—Волгі, і з гэтай прычыны тую частку Арала-Каспійскай катліны, якая ляжыць у вусцях Волгі і на захад ад іх, звычайна далучаюць да Эўропы.

Па ўсёй гэтай краіне раскідана вельмі многа салонных бясстокавых вазёр. Гэта нібы рэшткі даўнага вялікага мора, пад якім калісь хавалася ўся краіна. Кожны дождж павялічвае колькасць солі ў вазёрах, вымываючы яе з грунту ў вышэйшых месцах. Вада паруе з паверхні возера, але соль застаецца і асядае што-год новым пластом на дне яго. Рэк у краіне наагул мала, большасць з іх не дасягае да Каспійскага возера, а зьнікае ў пяскох і салонных вазёрах. Звычайна ўлетку рэкі краіны перасыхаюць.

Выняткам зьяўляецца Волга. Яна нясе з Маскоўшчыны гэтак многа вады, што, як у Афрыцы Ніл, утворае вялікі оаз у Прыкаспійскай пустыні, утворае вялікую дэльту і сваімі адкладамі засыпае паўночна-заходнія часткі Каспійскага возера. Ужо каля Царыцыну Волга разьдзяляецца на многалічныя адтокі, між якіх застаюцца тысячы рэчных астравоў. Адтокі Волскай нізавіны бязупынна мяняюць свае рэчышчы, размываюць старыя астравы, накідваюць сваімі адкладамі новыя, сплятаюцца адно з адным і складаюць забытаную сетку вялікіх і малых рэчных праток ды рознастайных балотных астравоў. Галоўная адтока—так званая Ўласная Волга—цячэ па заходняй мяжы волскай дэльты; найвялікшая з пабочных адток—суднаходная Ахтуба—становіць усходнюю мяжу Волскай нізавіны. Дэльта Волгі шырокім паўвостравам уразаецца ў Каспійскае возера і што-год нарастае, бо што-год у вусцях адкладаюцца новыя масы прынесеных Волгай пяску і глею.

Апроч Волгі толькі Кума часамі даб'ягае да Каспійскага возера, але звычайна і яна ўлетку губіцца ў пяскох, не дасягнуўшы некалькіх вёрст да Каспія.

Усыханьне рэк, адсутнасць стоку ў вазёрах, прысутнасць пескавых выдмаў і іншыя падобныя зьявы Прыкаспійскай краіны тлумачацца над-

звычайна сухім бяздожджным кліматам яе. Заўсёды, а асабліва ўзімку, тут рашуча пераважаюць сухія паўночна-ўсходнія вятры. Ападкаў паўсюды выпадае меней за 300 міліметраў у год. Даждзы—вельмі рэдкае зьявішча, сьнег выпадае яшчэ радзей і рэдка пакрывае скрозь стэпавую глебу. Халодныя завірухі, якія часта здараюцца ўзімку, ня толькі ня прыносяць сьнегу, але нават наадварот, як венікам, зьмятаюць сьнег з голай раў-



Мал. 115.—Калмычка.

ніны куды-небудзь у лагчыну. Завірухі адзначаюцца нізкай тэмпературай паветра пры моцным ветры. Часта ад сьцюжы ў завіруху гінуць і людзі, і жывёла. Зіма ў краіне халаднейшая, як у нас на Беларусі, але затое ўлетку там пануе надзвычайная сьпякота.

Астрахань мае сярэднюю гадавую тэмпературу  $+9,4^{\circ}$ , сярэднюю студзеня  $-7,2^{\circ}$ , ліпеня  $+25,5^{\circ}$ .

Сухі клімат і саланаватыя грунты перашкаджаюць жыцьцю ня толькі дрэўных, але наагул усякіх расьлін. Трава не пакрывае глебу скрозь, а расьце толькі асобнымі кусткаватымі пучкамі. Па суглінкавай бурай глебе можа расьці толькі палын, чарнобель ды калісчая вярблюжая трава. Па саланчаках сустракаюцца толькі солялюбы, так званыя саянкі, якія могуць жыцьца салонай вадой. Па голых пяскох, напрыклад, па выдмах, трымаюцца рэдкія кусточки тамарыксу з дробнымі вечназялёнымі лісточкамі, праз якія выпараецца мала вады, і сухалюбныя траўкі. Большая частка краіны зьяўляецца тыповай пустыняй, і толькі ў далінах, асабліва па астраўкох дэльты Волгі, растуць нават дрэвы—тапелі, дубы і брызліны. Тут сярод чаротаў і трысьцін варушыцца жыцьцё: па рэчных балотах туляцца качкі, чаплі, кулікі, крачкі, бакланы. У пустыні мала і жывёл. Праўда, там на ўсход ад Волгі яшчэ захаваліся антылёпы-сайгі, што жылі калісь і ў Чорнаморскім стэпе, але гэта тлумачыцца толькі малой колькасьцю ў Заволскім стэпе ворагаў гэтых жывёл—людзей.

Для жыцьця чалавека Прыкаспійскі стэп нявыгодны, і люднасьць жыве там вельмі рэдка. Ральніцтва ў краіне зусім немагчыма, і заўсёды галоўным заняткам насельнікаў там была гадоўля жывёлы. Аднак і жывёла, шукаючы спажывы, мусіць абыходзіць вялікія прасторы ўбогага стэпу, а ўсьлед за жывёлай мусіць вандраваць яе ўладар—чалавек. З гэтай прычыны да цяперашняга часу тут жывуць вандроўныя народы: калмыкі і нагайскія татары.

Калмыкі належаць да мангольскай галіны народаў жоўтай расы і адзначаюцца выразным мангольскім абліччам: вузкімі вачыма, плескаватым носам, шырокім тварам, выдатнымі скуламі, жоўтай скурай і чорнымі простымі валасамі. Як вандроўны народ, калмыкі ня маюць сталых паселішчаў; яны вандруюць па ўсёй прасторы між Эргенямі, Кумой і Волгай, а жывуць у гэтак званых „кібітках“—лёгкіх часовых лямцовых палатках, якія ў час вандроўкі разьбіраюцца і кладуцца на вярблюдаў.

Галоўным заняткам калмыкоў зьяўляецца гадоўля авечак, быдла, коня і вярблюдаў, галоўнай ядой—мяса і малака, галоўным піцьцём—гарбата, якую гатуюць, як варыва, з сольлю, мукой і маслам.

Гультаяватыя, надбалыя калмыцкія мужчыны даўней займаліся паляваньнем і рабункам, а цяпер толькі сочаць за статкамі або гутараць з таварышамі ці гуляюць у карты; хатнюю працу выпаўняюць кабеты.

З таго часу, як расійцы адціснулі калмыкоў ад рэк, гаспадарка іх пачынае занепадаць. Завірухі нішчаць іх галоўнае багацьце—жывёлу, а раней ад завірух калмыкі хаваліся ў лярэчных чаротах і зарасьніках. Яшчэ болей, як ад завірух, гіне жывёлы ад вобліву (голялёду), калі жывёла ня можа здабыць сабе травы з-пад лёдавай коркі і гіне з голаду.

Шмат калмыкоў што-год уходзіць на заробаткі на Волгу або на раку Урал, дзе ловяць рыбу, або ў гарады.

Калмыкі не паддаюцца расійскім уплывам і моцна трымаюцца сваёй веры (будыйскай), сваіх даўных звычаяў і вопраткі. Пасьля рэвалюцыі зямля калмыкоў зроблена самаўраднай Калмыцкай рэспублікай (99 тыс. кв. клм., 127 тыс. насельн.).

Калмыкі прышлі ў Прыкаспійскі стэп у XVII в. з Алтаю, адкуль іх павыганялі кітайскія магамэтэтане-дунганы. Выціснуўшы з краіны нагайскіх татар, калмыкі спачатку часта нападлі на суседнія расійскія паселішчы. Прыблізна праз паўтараста гадоў расійцы заваявалі Калмыцкія стэпы, пасьля чаго большасьць калмыкоў нарыхтавалася ў дарогу адваротна на Алтай. Аднак расійцы і кіргізы, якія жывуць у пустыні на ўсход ад Волгі, загарадзілі ім дарогу, і толькі некалькі тысяч калмыкоў уцяклі на бацькаўшчыну продкаў.



Мал. 116.—Калмыцкая „кібітка“.

Між Кумой і Тэракам на поўдзень ад калмыкоў жывуць даўнейшыя насельнікі краіны—нагайскія татары. Часткай яны жывуць асела, часткай, як і даўней, вандруюць па стэпе. Як калмыкі, гэтак і нагайскія татары пакрысе выміраюць. Затое каля рэк, асабліва ў дэлье Волгі, хутка павялічваецца колькасць расійцаў, якія жывуць, зразумела, асела, займаюцца рыбацтвам, баштанствам і гандлем.

Нізавіна Волгі вельмі багатая на рыбу. Што-год тут ловяць каля 25-30 мільёнаў пудоў воблы, селядцоў, тараноў, судакоў, самоў, ляшчоў і г. д. Радзей пападаецца каштоўная бяскосная рыба: сьцярылякі ды асятры, ікра якіх лічыцца асабліва смачнай і каштоўнай стравой. Рыбу ловяць невадам, разьмяркоўваюць па гатунках, чысьцяць, соляць і сушаць ды

вывозяць ува ўсе куты Ўсходняй Эўропы. Па берагох Каспійскага возера ловяць нэрпаў. На ўсход ад Волгі ў вазёрах Эльтон і Баскунчак здабываюць вельмі многа солі, якую вязуць на Волгу і па рацэ вывозяць у Маскоўшчыну.

Па берагох Волгі сеюць кавуны, дыні, саджаюць вінаграднік.

Волга зьяўляецца важнай гандлёвай дарогай: па ёй сплаўляюць маскоўскія тавары ў Сярэднюю Азію і Пэрсію, па ёй вязуць у Маскоўшчыну газу з Каўказу, паўднёвыя плады і шоўк з Пэрсіі, баваўну з Сярэдняй Азіі; па ёй развозяць ува ўсе бакі мясцовую рыбу і соль.

Асяродкам гандлю Волскай нізавіны зьяўляецца *Астрахань* (133 тыс. нас.), якая ляжыць на адным з астраўкоў вусьцяў Волгі і вядзе бойкі гандаль з іншымі Каспійскімі прыстанямі: Баку, Краснаводзкам і пэрсідзкімі гарадамі.

Рознапляменьневая люднасьць гораду складаецца з расійцаў, татар, пэрсцаў і армян. Сучасныя саборы і цэрквы ўздымаюцца тут побач з татарскімі (суньніцкімі) і пэрсідзкімі (шыіцкімі) мячэціямі. Старасьвецкая крэпасць—крэмль—сьведчыць аб даўнейшым стратэгічным значэньні Астрахані.

На ўсход ад Волскай нізавіны распасьціраецца Кіргіскі стэп, заходняя частка якога, што ляжыць між рэкамі Волгай і Уралам, часамі лічыцца за частку Эўропэйскай Расіі. Толькі самыя заходнія куточки гэтай краіны маюць сувязь з Волгай і абменьваюцца з ёй сваімі вырабамі. Рэшта ня мае ніякага дачынення да Эўропы і мусіць разглядацца разам з іншымі краінамі Азіі.