





# Revolució de Mayo

# Argentina

República Argentina <sup>[1]</sup>	
<div style="display: flex; justify-content: space-around; align-items: center;"> <div style="text-align: center;">  <p>Bandera</p> </div> <div style="text-align: center;">  <p>Escudo</p> </div> </div>	
Lema: <i>En unión y libertad</i>	
Himno: <i>Himno Nacional Argentino</i> <i>¿Problemas al reproducir este archivo?</i>	
	
<b>Capital</b> (y ciudad más poblada)	Buenos Aires  34°40' S 58°24' O <sup>[1]</sup>
<b>Idioma oficial</b>	Español ( <i>de facto</i> ) <sup>[3]</sup>
<b>Gentilicio</b>	argentino, -na
<b>Forma de gobierno</b>	República federal democrática
<b>Presidenta</b> <b>Vicepresidente</b>	Cristina Fernández de Kirchner Amado Boudou
<b>Independencia</b> • Iniciada • Declarada • Reconocida	de España 25 de mayo de 1810 9 de julio de 1816 <sup>[4]</sup> 21 de septiembre de 1863 <sup>[5]</sup>
<b>Superficie</b>	Puesto 8°
• Total	2.780.400 <sup>[6]</sup> km²
• % agua	1,1%
<b>Fronteras</b>	9665 km
<b>Población total</b>	Puesto 32°
• Total	40.117.096 <sup>[2]</sup> (Datos definitivos Censo 2010)
• Densidad	14,43 hab/km²



<b>PIB (PPA)</b>	Puesto 27°
• <b>Total (2011)</b>	USD 710 690 millones <sup>[10]</sup>
• <b>PIB per cápita</b>	USD 17 376 <sup>[3]</sup>
<b>IDH (2011)</b>	<span style="color: green;">▲</span> 0,797 <sup>[4]</sup> (45°) – <b>Muy Alto</b>
<b>Moneda</b>	Peso (\$, ARS)
<b>Huso horario</b>	UTC-3/ San Luis: UTC-4
• <b>en verano</b>	San Luis: UTC-3
<b>Código ISO</b>	032 / ARG / AR
<b>Dominio Internet</b>	.ar
<b>Prefijo telefónico</b>	+54
<b>Prefijo radiofónico</b>	AYA-AZZ, LOA-LWZ, L2A-L9Z
<b>Siglas país para aviones</b>	LQ, LV
Miembro de: ONU, OEA, MERCOSUR, UNASUR, CIN, OIEA, OMC, CAN <sup>[9]</sup> , CAF <sup>[9]</sup> , FMI, G-20, G24,G-77, GR, ALADI, UL <sup>[9]</sup> , BID, CFI, UNCTAD, ONUDI, OLADE, INTERPOL, OMS, UNESCO, OEI, ABINIA, OMPI, OMT, OACI, OMI, UIT, UPU, OMM	
<ul style="list-style-type: none"> <li>• ↑ El artículo 35 de la Constitución Nacional Argentina reconoce como nombres oficiales <i>Provincias Unidas del Río de la Plata</i>, <i>República Argentina</i> y <i>Confederación Argentina</i>, y establece el uso de las palabras "<i>Nación Argentina</i>" en la formación y sanción de las leyes.</li> <li>• ↑ Según datos del INDEC.</li> <li>• ↑ El guaraní es cooficial en la provincia de Corrientes. Los idiomas qom, moqóit y wichí son idiomas cooficiales en la Provincia del Chaco. <sup>[5]</sup></li> <li>• ↑ La Liga Federal proclamó la independencia el 29 de junio de 1815.</li> <li>• ↑ Según el Tratado de Reconocimiento, Paz y Amistad con España. <sup>[6]</sup></li> <li>• ↑ Corresponde a la superficie continental americana sin incluir las islas Malvinas. Incluyéndolas, sería de 2.891.810 km². Sumando la superficie continental antártica (Antártida Argentina y las restantes islas de las Islas del Atlántico Sur) de 969.464 km², la superficie total se elevaría a los 3.761.274 km² (según datos del Instituto Geográfico Militar de la República Argentina). <sup>[7]</sup></li> <li>• ↑ Fuente: FMI, <sup>[8]</sup>.</li> <li>• ↑ Véase: Hora oficial argentina.</li> <li>• ↑ En carácter de <i>Asociado</i> en la CAN y CAF. Como <i>Observador permanente</i> en la UL.</li> <li>• ↑ Fuente: FMI, <sup>[9]</sup>.</li> </ul>	

**Argentina**, oficialmente **República Argentina**, es un Estado soberano, organizado como república representativa y federal, situado en el extremo sureste de América del Sur. Su territorio está dividido en 23 provincias y una ciudad autónoma, Buenos Aires, capital de la nación y sede del gobierno federal. <sup>[10]</sup> Sus 40 millones de habitantes promedian índices de desarrollo humano, renta per cápita y calidad de vida, que se encuentran entre los más altos de América Latina. <sup>[11]</sup> Según el Banco Mundial, su PIB nominal es el 27.º más importante del mundo, <sup>[12]</sup> pero si se considera el poder adquisitivo su PIB total transforma al país en la 21.ª economía más importante del mundo. <sup>[13][14]</sup> En 2010, la Argentina fue clasificada como país de ingresos medianos altos <sup>[15]</sup> o como un mercado emergente, también por el Banco Mundial.

Por su extensión, 2 780 400 km², es el segundo estado más extenso de América Latina, cuarto en el continente americano y octavo en el mundo, considerando solamente la superficie continental sujeta a su soberanía efectiva. Si se consideran las islas Malvinas, Georgias del Sur, Sándwich del Sur y Aurora (administradas por el Reino Unido pero de soberanía en litigio con la Argentina), más el área antártica reclamada al sur del paralelo 60° S, denominada Antártida Argentina (que incluye a las islas Orcadas del Sur y Shetland del Sur), la superficie total se elevaría a 3 761 274 km², convirtiéndose en el séptimo país más grande del mundo. <sup>[7]</sup> Sin embargo, esta reclamación está afectada por lo establecido por el Tratado Antártico, sin que su firma constituya una renuncia.

Su territorio continental americano, que abarca gran parte del Cono Sur, limita al norte con Bolivia y Paraguay, al nordeste con Brasil, al este con Uruguay y el océano Atlántico, y al sur y oeste con Chile.

El viernes 25 de mayo de 1810 fue depuesto el último virrey español que gobernó desde Buenos Aires,<sup>[16]</sup> organizándose la Primera Junta de gobierno, y el martes 9 de julio de 1816 fue proclamada formalmente en Tucumán su independencia.<sup>[17]</sup>

## Toponimia



Portada del poema *La Argentina*.

El nombre oficial del país es **República Argentina**, por elipsis del sustantivo, suele decirse, correctamente, la Argentina. Sin embargo, está muy extendido el uso sin el artículo «la», de manera que de hecho el nombre suele expresarse simplemente como «Argentina».

El nombre «Argentina» proviene del latín *argentum* («plata») y está asociado a la leyenda de la Sierra de la Plata, común entre los primeros exploradores europeos de la región, tanto españoles como portugueses. Fueron estos últimos quienes denominaron *Rio da Prata* («Río de la Plata») al gran estuario descubierto por la expedición portuguesa de 1502 en la que participaba Américo Vespucio y al que luego llegó Juan Díaz de Solís en 1516, llamándolo *Mar Dulce*.

El nombre se menciona por primera vez en el poema publicado en 1602 por el español Martín del Barco Centenera titulado *La Argentina y conquista del Río de la Plata*, en el que se describe la región del Río de la Plata así como también la fundación de la ciudad de Buenos Aires.<sup>[18]</sup> <sup>[19]</sup>

El topónimo aparece ratificado al publicarse en 1612 la obra *La Argentina manuscrita* del criollo asunceno Ruy Díaz de Guzmán, obra de historia en la que, en medio de un relato épico, se hace una descripción de la región. A finales del siglo XVIII, la palabra era de uso común para denominar todo lo relacionado con el Río de la Plata, su cuenca, su territorio y sus pobladores, pero el virreinato creado en 1776, antecedente inmediato del país independizado en 1816, llevó el nombre de «Virreinato del Río de la Plata».

La Primera Junta de Gobierno utilizó el nombre de *Provincias Unidas del Río de la Plata*, que fue también empleado por los gobiernos que le sucedieron hasta que, en 1816, el Congreso de Tucumán proclamó la independencia de las *Provincias Unidas en Sud América*, nombre que mantuvo en la Constitución de 1819.

Oficialmente, se utilizó por primera vez la denominación *República Argentina* en la Constitución de 1826. Durante el gobierno de Juan Manuel de Rosas (1835-1852) se utilizaron, entre otros, los nombres de *Confederación Argentina*, *República de la Confederación Argentina* y *Federación Argentina*.

La Constitución Argentina de 1853 se sancionó en nombre del pueblo de la *Confederación Argentina*, pero al incorporarse el Estado de Buenos Aires, en 1860 se cambió por *Nación Argentina* y se incorporó el artículo 35:

Las denominaciones adoptadas sucesivamente desde 1810 hasta el presente, a saber: Provincias Unidas del Río de la Plata; República Argentina, Confederación Argentina, serán en adelante nombres oficiales indistintamente para la designación del Gobierno y territorio de las provincias, empleándose las palabras "Nación Argentina" en la formación y sanción de las leyes.<sup>[20]</sup>

El 8 de octubre de 1860, en la ciudad de Paraná, entonces capital de la Confederación Argentina, el presidente Santiago Derqui decretó que:

[...] siendo conveniente a este respecto establecer la uniformidad en los actos administrativos, el Gobierno ha venido a acordar que para todos estos actos se use la denominación República Argentina.<sup>[21]</sup>

El nombre fue confirmado definitivamente en 1862 por Bartolomé Mitre, primer presidente del país reunificado, al utilizar el título de *Presidente de la Nación Argentina*.

## Historia

### Prehistoria



Cueva de las Manos, Río Pinturas, Provincia de Santa Cruz, 7.300 a. C. El arte más antiguo de Sudamérica.

Los primeros pobladores del actual territorio argentino se remontan al paleolítico (según hallazgos en Piedra Museo, Provincia de Santa Cruz).<sup>[22]</sup> Entre los pueblos indígenas, los cazadores y recolectores habitaban la Patagonia, la Pampa y el Chaco; y los agricultores estaban instalados en el noroeste, Cuyo, las Sierras de Córdoba y, más tarde, en la Mesopotamia argentina. Tastil, en el norte, fue la ciudad precolombina más grande ubicada en el actual territorio argentino, con una población de 2 mil habitantes.<sup>[23]</sup>

En los siglos XIV y XV, el Imperio incaico conquistó parte de las actuales provincias de Jujuy, Salta, Catamarca, el extremo oeste de la provincia de Tucumán, parte oeste de las provincias de La Rioja y San Juan, el noroeste de la provincia de Mendoza y, probablemente, el norte de la Santiago del Estero,<sup>[24]</sup> incorporando sus territorios al Collasuyo, que era la parte sur del Tahuantinsuyo o regiones del Imperio. Tradicionalmente, se atribuye la conquista al inca Túpac Yupanqui. Varios señoríos de la región, como los omaguacas, los atacamas, los huarpes, los diaguitas y otros, intentaron resistir, pero los incas lograron dominarlos, trasladando a sus territorios a los mitimaes o colonos deportados de las tribus

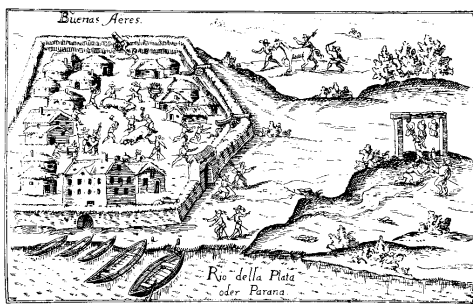
de los chichas, que habitaban en lo que es el suroeste del actual territorio boliviano. Otros, como los sanavirones, los lule-tonocoté y los comechingones, resistieron exitosamente la invasión incaica y se mantuvieron como señoríos independientes.



Pucará de Tilcara: el Imperio inca anexó en el siglo XV la mayor parte del actual noroeste argentino.

Véase: Los incas en Argentina.

## Conquista española



Buenos Aires al fundarse en 1536.



Retrato de Fernando VII de Borbón realizado por Francisco de Goya. Museo Municipal de Bellas Artes, Santander, España.

El fuerte de Sancti Spiritu fue el primer asentamiento español, instalado en 1527 cerca de la actual ciudad de Rosario.<sup>[25]</sup> La primera exploración del noroeste y centro del país fue la entrada de Diego de Rojas en 1543. Las ciudades de Santiago del Estero (1553), Córdoba (1573) y Buenos Aires (1536/1580) fueron las bases del establecimiento colonial que se impuso en la mitad norte del actual territorio argentino, sujeto a la autoridad de la Corona Española (la Gobernación del Río de la Plata). A partir de la progresiva mixogénesis (mestizaje) y teniendo como una de sus bases económicas fundamentales la ganadería extensiva, surge ya claramente a partir del siglo XVII una población que resultaría paradigmática y luego decisiva en la gesta independentista: la de los **gauchos**.

Durante la mayor parte del período colonial, el territorio argentino dependió del Virreinato del Perú, hasta que en 1776, durante el reinado de Carlos III de España, comenzó a formar parte del Virreinato del Río de la Plata. La ciudad de Buenos Aires fue designada como su capital con la idea de resistir mejor a un eventual ataque portugués y para tener un acceso más fácil a España a través de la navegación atlántica.<sup>[26]</sup>

En 1780 se produjo un gran levantamiento indígena con epicentro en el Cuzco, dirigido por el inca Túpac Amaru II, que abarcó desde el actual territorio argentino hasta el actual territorio colombiano. Gran parte de la Patagonia y las pampas permanecieron bajo el control de diferentes pueblos indígenas: principalmente, tehuelches y mapuches en la Patagonia y ranqueles en la llanura pampeana hasta el último cuarto del siglo

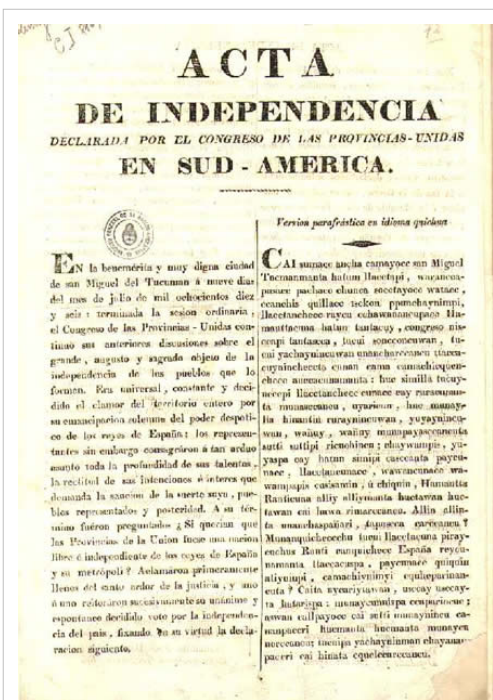
XIX. Asimismo, los territorios de la región chaqueña no fueron colonizados por los europeos, sino que permanecieron habitados por pueblos autóctonos como los tobas, mocovíes, pilagás y wichís hasta principios del siglo XX.



## La Independencia



El Cabildo Abierto del 22 de mayo de 1810.



Declaración de la Independencia de las *Provincias Unidas en Sud América*, redactada en castellano y en quechua.

En los años 1806 y 1807 tuvieron lugar las Invasiones Inglesas y, en ambas, Santiago de Liniers lideró a las tropas que expulsaron a las fuerzas británicas. La primera fue al mando de tropas de la Banda Oriental y la segunda fue dirigiendo tropas del Regimiento Fijo de Buenos Aires y batallones milicianos formados por numerosos criollos, tanto porteños como provenientes del Interior (principalmente, de Asunción del Paraguay y de Córdoba), indígenas y hasta esclavos negros.

La voluntad popular precipitó la destitución del virrey Rafael de Sobremonte para, a continuación, elegir como virrey a Santiago de Liniers, convertido en héroe de la reconquista y la defensa.<sup>[27]</sup> Los principales líderes de estas milicias se convirtieron rápidamente en una nueva élite de poder en la ciudad de Buenos Aires, ingresando como miembros del Cabildo, hasta entonces formado exclusivamente por españoles.

Aunque Liniers aún gobernaba en nombre de España, la destitución de un virrey por presión popular era un hecho inédito en la historia de América. Tanto este hecho como la derrota de los ejércitos británicos, dieron un gran prestigio a Buenos Aires, que ganó un carácter de "Hermana mayor" ante las demás provincias.<sup>[28]</sup>

En 1810 el pueblo de Buenos Aires inició la Revolución de Mayo, que derrocó y expulsó al Virrey Cisneros, eligiendo en su lugar una junta de gobierno integrada mayoritariamente por criollos que dio origen a la prolongada Guerra de la Independencia de las Provincias Unidas del Río de la Plata contra la España colonial (1810-1824).

El 9 de julio de 1816, en la ciudad de San Miguel de Tucumán, un congreso de diputados de las provincias del noroeste y centro-oeste del país y de la de Buenos Aires, junto con algunos diputados exiliados del Alto Perú, proclamó la independencia de las *Provincias Unidas en Sud América*, utilizando la siguiente

fórmula:

[...] recuperar los derechos de que fueron despojadas, e investirse del alto carácter de una nación libre e independiente del rey Fernando VII, sus sucesores y metrópoli [...]<sup>[29]</sup>

Posteriormente, al ser jurada el 21 de julio de 1816 y para disipar rumores sobre una intención de someterse a Portugal, se retocó en una sesión secreta el acta aprobada el 9 de julio y se usó en la fórmula de juramento la siguiente frase:

[...] independencia del rey de España Fernando VII, sus sucesores y metrópoli y toda otra dominación extranjera.<sup>[30]</sup>

Las provincias del Litoral argentino y la Provincia Oriental (unidas en la Liga Federal bajo protectorado de José Gervasio Artigas), que habían declarado la independencia de España en 1815 en Concepción del Uruguay, el Paraguay (ya independiente) y la mayor parte del Alto Perú (bajo gobierno español), que integraron también el virreinato, no estuvieron representadas.

En varios puntos de Sudamérica se encontraban focos de resistencia contrarrevolucionaria, que intentaban restaurar la autoridad de la monarquía española en la región. Sus avances fueron contenidos, entre otros, por Manuel Belgrano, José de San Martín y Martín Miguel de Güemes. San Martín es, junto a Simón Bolívar, responsable de las gestas libertadoras que finalizaron la presencia española en el continente.



El Libertador José de San Martín.

### La formación del estado federal

Las primeras décadas como país independiente fueron tumultuosas, aún cuando no habían acabado las guerras de la Independencia surgieron fuertes conflictos ante la hegemonía de los unitarios a la cual se opuso el federalismo propugnado por el oriental José Gervasio Artigas -también héroe de la Independencia argentina- quien llegó a constituir una liga de provincias argentinas federales. Las luchas entre unitarios y federales condujeron a la Argentina a una larga serie de sangrientas guerras civiles entre facciones y provincias (1820-1861); también, la ocupación lusobrasileña de la Provincia Oriental desencadenó una Guerra con el Imperio del Brasil (1825-1828).

Respecto del territorio, en 1826 la provincia de Tarija fue incorporada a Bolivia y, como resultado de la Convención Preliminar de Paz que intentaba poner fin a la guerra con el Brasil, en 1828 la Provincia Oriental fue declarada independiente adoptando el nombre de Estado Oriental del Uruguay.<sup>[31]</sup>

Entre 1820 y 1852, excepto un breve intervalo entre 1825 y 1827, el país careció de un gobierno nacional, asumiendo las provincias la plenitud del gobierno en el ámbito de sus respectivos territorios. La única excepción fue la representación externa, que fue asumida por el gobernador de la provincia de Buenos Aires, cargo desempeñado durante la mayor parte del período por Juan Manuel de Rosas, de tendencia *federal*.<sup>[32]</sup> En esa etapa, la Argentina mantuvo conflictos bélicos con la Confederación Perú-Boliviana, con Francia, con el llamado Gobierno de la Defensa de Montevideo (colorado) al apoyar la Confederación Argentina a los nacionales uruguayos y con una alianza anglo-francesa.




Juan Manuel de Rosas gobernó la Provincia de Buenos Aires durante veinte años entre 1830 y 1852.

## La organización constitucional

En el año 1852 Rosas<sup>[33]</sup> fue derrotado en la batalla de Caseros por el Ejército Grande, una alianza entre las provincias de Entre Ríos y Corrientes, las tropas *coloradas* de Uruguay y otras de Brasil. La alianza fue encabezada por el federal antirrosista Justo José de Urquiza, gobernador de Entre Ríos, quien asumió la presidencia provisional.

Este período duró hasta la sanción de una Constitución en el año 1853, la cual adoptó un régimen federal; pero esta fue rechazada por parte de la provincia de Buenos Aires, que se separó de la *Confederación Argentina*, debido a lo cual esta debió establecer su capital en la ciudad de Paraná. En 1859, la Confederación derrotó a Buenos Aires en la Batalla de Cepeda, pero sin lograr la reunificación del país. En la batalla de Pavón (1861), las provincias confederadas se rindieron ante las tropas porteñas al mando de Bartolomé Mitre, tras lo cual se puso fin a la existencia de dos estados separados y Mitre asumió la presidencia de la nación unificada.

En 1865 Argentina se vio involucrada en la Guerra de la Triple Alianza con el Paraguay, al ocupar este país la ciudad de Corrientes, después de que Mitre negara el paso de tropas paraguayas por territorio argentino en dirección a Brasil y Uruguay. Como consecuencia de estas acciones, se firmó el Tratado de la Triple Alianza entre Argentina, Uruguay y el Imperio de Brasil.<sup>[34]</sup> Fue un conflicto impopular en Argentina y las tropas que se enviaron fueron escasas. Paraguay resultaría finalmente derrotado en 1870, muriendo una gran parte de su población masculina.<sup>[35]</sup> Para Argentina, el final de la contienda significó territorialmente la consolidación de los límites en el noreste, ya que se fijó la frontera en los ríos Pilcomayo, Paraguay y Paraná, y se aceptó someter a arbitraje el área al norte del río Pilcomayo hasta el río Verde.<sup>[35]</sup>



Primera página del manuscrito original de la Constitución de 1853.

## Gobiernos conservadores y sanción del sufragio secreto



Domingo Faustino Sarmiento, presidente y destacado por su dedicación en la educación pública de Argentina

Durante este período predominó el Partido Autonomista Nacional (PAN) que monopolizó el poder sobre la base de elecciones fraudulentas, propiciado por el sistema del voto cantado y durante 25 años, la figura excluyente fue el general Julio Argentino Roca.

Entre 1878 y 1884 se produjo la llamada Conquista del Desierto impulsada por Julio A. Roca, que consistió en una serie de incursiones militares a los territorios pampeanos y patagónicos dominados por los indígenas, con el objeto de dar por término a sus constantes ataques a las estancias y poblados y, al mismo tiempo, incorporar a los esquemas productivos los territorios conquistados, repartiéndolos entre los miembros de la Sociedad Rural, notables financiadores de dicha expedición.<sup>[36][37]</sup> No es de extrañar que, en una época donde todavía había esclavitud en Sudamérica,<sup>[38]</sup> y donde erradas reinterpretaciones de las teorías de Darwin dieron paso al Darwinismo social,<sup>[39]</sup> a los indios se los tratara como seres inferiores, sin los mismos derechos que los criollos o los europeos, al igual que ocurría en casi todos los rincones del globo con otros pueblos originarios.<sup>[40][41]</sup> El éxito obtenido en el sur propició una acción militar semejante en el norte, en la región del Gran Chaco, campaña que se efectuó en 1884, destinada a someter a los indios de

la misma manera, y ocupar plenamente el territorio.<sup>[42]</sup>



La llamada *República Conservadora* organizó un exitoso y moderno modelo agroexportador, orientado a la producción de carne y granos con destino al mercado europeo, este modelo económico generó una fuerte concentración de la riqueza en pocas manos y la exclusión, hacinamiento y segregación de la clase trabajadora. La economía alcanzó altos niveles de crecimiento que atrajeron una gran corriente inmigratoria. La población argentina, que representaba el 0,13% de la población mundial en 1869, pasaría a representar el 0,55% en 1930, proporción en la que, aproximadamente, se estabilizaría desde entonces.<sup>[43]</sup> El país fue conocido en esa época como el *granero del mundo*.<sup>[44]</sup>

La prosperidad de la economía impulsó el crecimiento de la clase media, la creación de partidos políticos modernos como la Unión Cívica Radical (UCR) y el Partido Socialista (PS), y un amplio desarrollo de los sindicatos.<sup>[45]</sup> Entre los presidentes más influyentes del período pueden citarse a Domingo Faustino Sarmiento (1868-1874) y Julio Argentino Roca (1880-1886 y 1898-1904).



Julio Argentino Roca.

Después de más de dos décadas de conflictos políticos y sociales y graves actos de represión, se sancionó la Ley Sáenz Peña estableciendo el sufragio secreto, obligatorio y universal para votantes masculinos en 1912. En la primera elección presidencial con sufragio secreto, los conservadores fueron derrocados por los radicales, asumiendo Hipólito Yrigoyen (1916-1922 y 1928-1930) la presidencia del gobierno. Durante su primer gobierno se inició el movimiento estudiantil conocido como la reforma universitaria, que se extendió por toda América Latina.

## Golpes de estado e inestabilidad



Hipólito Yrigoyen.

En el contexto internacional de la Gran Depresión que siguió al Jueves Negro de 1929, el 6 de septiembre de 1930 se produjo el primero de una serie de golpes de Estado en Argentina que llevó al poder a los militares para establecer un *gobierno de facto*, después de derrocar a Hipólito Yrigoyen. Este golpe de Estado inició una época conocida como la *Década Infame*.<sup>[46]</sup> A partir de esa década el país impulsó un proceso de sustitución de importaciones que desarrolló un amplio sector industrial. La *Década Infame* finalizó con la Revolución del 43, un segundo golpe de estado. A pesar de la presión internacional, la Argentina se mantuvo neutral durante la mayor parte de la Segunda Guerra Mundial, y se unió a los Aliados el 27 de marzo de 1945, durante el gobierno de Edelmiro Julián Farrell.





Los cuatro mandatarios que gobernaron durante la llamada Década Infame: Uriburu, Justo, Ortiz y Castillo.



Juan Domingo Perón, tres veces presidente (1946-1952, 1952-1955 y 1973-1974).



Eva Perón (1919-1952), marcó el ingreso de las mujeres a la vida política.

En 1946 fue elegido presidente Juan Domingo Perón. Perón había quedado viudo en 1938, y en 1945, antes de su primera presidencia, se casó nuevamente con María Eva Duarte. Junto a su carismática esposa, Perón encabezó un nuevo movimiento político, el justicialismo, conocido también como peronismo, que puso el acento en la justicia social y estableció el sufragio femenino en 1947 reconociendo así los derechos políticos de las mujeres.

En 1951 Perón fue elegido para un nuevo período presidencial venciendo a la Unión Democrática, una coalición de partidos opositores, al obtener un 62,5% de los votos. Durante el gobierno de Perón se creó la Flota Mercante, que llegó a ser la cuarta del mundo, se formó Aerolíneas Argentinas, dándole al país transportes aéreos propios, se generó un fuerte proceso de industrialización facilitando la instalación de industrias pesadas, y se comenzó a fabricar gran cantidad de maquinarias y automotores, logrando una importante independencia económica. Su política perjudicó ostensiblemente a los intereses británicos que a la postre se unirían con los opositores al régimen.<sup>[47]</sup> El *peronismo* contó con una amplia adhesión de la población a partir de entonces, pero a su vez produjo una profunda polarización en la sociedad argentina que se dividió en peronistas y antiperonistas.

En un supuesto intento de asesinar a Perón, el 16 de junio de 1955 a medio día, unos treinta aviones de la Armada y de la Fuerza Aérea bombardearon y ametrallaron a la población de Buenos Aires en la Plaza de Mayo y otros lugares.<sup>[48]</sup> Este ataque produjo un número indeterminado de víctimas civiles, cuyas estimaciones varían entre 355 muertos y 600 heridos según el parte oficial, hasta 4 500 fallecidos según Radio Puerto Belgrano.<sup>[49]</sup> En 1955 Perón fue finalmente derrocado por un nuevo golpe militar, que se autodenominó revolución libertadora y proscribió al peronismo, muchos de sus partidarios



Arturo Frondizi (UCRI), Presidente de 1958 a 1962.

fueron encarcelados o fusilados, lo que le valió al golpismo el mote de «revolución fusiladora». El propio Perón, se exilió en el extranjero hasta el regreso de la democracia en 1973.<sup>[47]</sup>

En 1958, con el peronismo aún proscrito, fue elegido presidente Arturo Frondizi (UCRI), siendo derrocado por un nuevo golpe militar en 1962. El golpe esta vez tuvo la particularidad de que el poder fue asumido por el civil José María Guido quien fuera nombrado presidente por la corte suprema de justicia ese mismo día tras el derrocamiento y arresto de Frondizi, alegando para su nombramiento un vacío. A pesar de lo formal del cargo de Guido, el verdadero poder material residía en la esfera militar. Es en este año donde comienzan las disputas entre los castrenses, iniciándose así el enfrentamiento entre colorados y azules. La victoria fue de la facción azul. Su máxima figura, Juan Carlos Onganía, optaría por apoyar el mandato de Guido, pero luego derrocó a Illia. En 1963 fue elegido presidente Arturo Umberto Illia (UCRP), quien también sería depuesto por un golpe militar en 1966 que establecería un régimen dictatorial conocido como Revolución Argentina (1966-1973). Estos años se caracterizaron por una creciente violencia política, siendo el Cordobazo uno de los acontecimientos más destacados.<sup>[50]</sup>



Arturo Illia asume la presidencia de Argentina en 1963. A su lado (extremo derecho) lo acompaña Juan Carlos Onganía.

En 1973 el peronismo fue nuevamente legalizado y triunfó en las elecciones presidenciales. Tras la renuncia de Héctor José Cámpora, Juan Domingo Perón asumió la presidencia por tercera vez, pero moriría menos de un año después. Lo sucedió su Vicepresidenta y tercera esposa, María Estela Martínez de Perón, cuyo gobierno se caracterizó por un acelerado deterioro de la situación interna, producto de la crisis del petróleo de 1973 y la generalizada violencia política.<sup>[51]</sup>

El 24 de marzo de 1976 se produjo un nuevo golpe militar autodenominado Proceso de Reorganización Nacional, siendo, como la anterior dictadura, de tipo permanente. Durante su duración se desarrolló un proceso sistemático de secuestro y tortura de personas —el llamado "terrorismo de estado"—, producto del cual hubo una gran cantidad de desaparecidos. La cifra exacta está sujeta a debate: la CONADEP registró 8.961 casos, mientras que otros organismos de derechos humanos elevan la cifra a 30 000. El número de las indemnizaciones otorgadas por el estado a familiares de desaparecidos llega a 13 000.<sup>[52]</sup>

En 1978 se produjo una grave crisis con Chile por los límites en la zona del Canal Beagle (Conflicto del Beagle), que llevó a ambos países al borde de la guerra. En el año 1982 se desarrolló la Guerra de las Malvinas con el Reino Unido; la derrota argentina fue uno de los factores que llevó al colapso del régimen militar y el llamado a elecciones generales para el año siguiente. Durante esta etapa, hubo un importante aumento de la deuda externa nacional y se dio carácter especulativo al sistema financiero.

### Regreso a la democracia


La democracia fue restablecida el 10 de diciembre de 1983. El nuevo presidente, Raúl Alfonsín de la Unión Cívica Radical. En 1984 cuando el gobierno argentino, tras una consulta popular, aceptó la propuesta de la Santa Sede que reconoce la frontera trazada por el Laudo Arbitral en el Canal Beagle, otorgó las islas en la mitad norte del canal a la Argentina y las islas en la mitad sur y al sur del canal a Chile y derechos de navegación a ambos países en casi toda la zona. Asimismo concedió a Argentina la mayor parte del territorio marino en disputa.



Primera Junta Militar del Proceso de Reorganización Nacional: Massera, Videla y Agosti.



Raúl Alfonsín, presidente de 1983 a 1989.



Carlos Menem, presidente durante dos mandatos, desde 1989 hasta 1999.

Tomó medidas para investigar los crímenes de lesa humanidad ocurridos durante la dictadura anterior, estableció el control civil de las Fuerzas Armadas y consolidó las instituciones democráticas. En el juicio a las Juntas los miembros de las tres primeras juntas militares fueron procesados y algunos fueron condenados.<sup>[53]</sup> Después de las elecciones presidenciales de 1989 y afectada la gobernabilidad del país por un proceso hiperinflacionario, Alfonsín se vio obligado a renunciar para hacer la entrega anticipada del mando con seis meses de anticipación.<sup>[54]</sup>

Su sucesor, el presidente Carlos Menem del Partido Justicialista, sancionó la Ley de Convertibilidad del Austral en 1991 que detuvo la inflación estableciendo una Ley de convertibilidad y adoptó una política económica neoliberal, apoyada en una ola de privatizaciones, reducción de aranceles a los productos importados y desregulación de los mercados. Estas medidas contribuyeron a aumentar significativamente la inversión, las exportaciones y el crecimiento con precios estables.<sup>[55]</sup> Pero, por otra parte, también abrieron un proceso de desindustrialización ante la imposibilidad de competencia de la debilitada industria argentina, hicieron a la economía más vulnerable a las

crisis internacionales, y aumentaron el desempleo, la pobreza y la precariedad laboral.<sup>[56]</sup>

La disputa limítrofe entre Chile y la Argentina por la zona del Lago del Desierto en Santa Cruz, fue resuelta el 21 de octubre de 1994 por el fallo de un tribunal arbitral que sentenció en favor de la argumentación argentina en una zona de 481 kilómetros cuadrados que se hallaba en disputa, convalidada el 13 de octubre de 1995 cuando el mismo tribunal rechazó el pedido de reconsideración por parte de Chile. La crisis financiera asiática de 1997 y la brasileña de 1998 precipitaron la salida de capitales, abriendo camino a la mayor recesión de la historia argentina que duraría cuatro años.<sup>[57]</sup>

### Crisis económica, política y social de fines de 2001

En diciembre de 1999 asumió la presidencia Fernando de la Rúa de la Unión Cívica Radical, que por entonces formaba parte de La Alianza. En 2001, ante la fuga masiva de capitales, el gobierno dispuso la congelación de los depósitos bancarios (medida popularmente conocida como *el corralito*), que culminó en una crisis social generalizada que llevó a la renuncia del presidente el 20 de diciembre de 2001.<sup>[58][59]</sup> Tras dos semanas en que se sucedieron varios presidentes, la crisis culminó el 2 de enero de 2002 con la elección por parte de la Asamblea Legislativa de Eduardo Duhalde, del Partido Justicialista, como presidente provisional.<sup>[60]</sup> La deuda externa argentina entró en suspensión de pagos durante el breve gobierno de Adolfo Rodríguez Saá,<sup>[61]</sup> y el gobierno de Duhalde devaluó el peso dando fin a la Ley de convertibilidad.<sup>[62]</sup>



Néstor Kirchner Presidente de la Nación de 2003 a 2007 y Secretario General de Unasur hasta su fallecimiento en 2010.

Por medio de una fuerte devaluación de la moneda local, el país comenzó a poner en práctica una nueva política de industrialización por sustitución de importaciones, aumento de exportaciones y superávit fiscal. Hacia finales de 2002, la economía empezó a estabilizarse.<sup>[63]</sup> En 2003 fue elegido presidente Néstor Kirchner por el Frente para la Victoria (un partido escindido del Partido Justicialista). Durante su presidencia se nacionalizaron algunas empresas privatizadas y se registró un aumento considerable del PIB, además de una disminución del desempleo, basada en parte en la creación de puestos de trabajo genuinos arrastrados por la reactivación del sector agropecuario, el



complejo agroindustrial y los sectores industrial y de la construcción, y reduciendo progresivamente los subsidios y planes sociales creados en 2002; al tiempo que regresaba la inflación.<sup>[64]</sup>

## Actualidad

El 28 de octubre de 2007 ganó las elecciones presidenciales Cristina Fernández del Frente para la Victoria, primera mujer elegida por el voto popular en la historia del país y esposa de Néstor Kirchner, a quien sucedió en el cargo el 10 de diciembre de 2007. Durante su gobierno tuvo lugar un extenso paro agropecuario como protesta de los productores rurales por las retenciones aplicadas a la exportación de soja y girasol.<sup>[65]</sup> Dicho paro llevó a cortes de ruta y situaciones de desabastecimiento, cacerolazos en todo el país y enfrentó al gobierno con los productores rurales. Enfrentó la Crisis económica de 2008 con



Cristina Fernández actual Presidenta de la Nación desde 2007.

una serie de medidas, impulsando la industria automotriz (que batió el récord de producción en 2011 totalizando 828.771 unidades fabricadas)<sup>[66]</sup> y dando créditos a trabajadores y empresas.<sup>[67][68][69][70]</sup>

Cristina Fernández de Kirchner fue reelegida para un segundo mandato de cuatro años el 23 de octubre de 2011, superando el 54% de los votos. Su compañero de fórmula fue Amado Boudou, actual vicepresidente de la Nación.<sup>[71]</sup>

Bajo su gobierno, se recuperó la anteriormente privatizada Yacimientos Petrolíferos Fiscales, la mayor empresa del país, obteniendo el proyecto de ley la mayor aprobación en el Congreso desde el 2003.<sup>[72][73] [74]</sup>

## Gobierno y política

La Constitución de 1853 estableció un sistema de gobierno representativo, republicano y federal, que ha sido mantenido por todas las reformas constitucionales realizadas desde entonces. La Argentina se formó por la unión federativa de las provincias que surgieron después de la disolución del Virreinato del Río de la Plata y por la incorporación de las que se fueron constituyendo a partir de los Territorios Nacionales.

Las provincias son autónomas, lo cual está explicitado en el artículo 121 de la Constitución Nacional: "*Las provincias conservan todo el poder no delegado por esta Constitución al Gobierno federal, y el que expresamente se hayan reservado por pactos especiales al tiempo de su incorporación.*"<sup>[75]</sup>

La Constitución vigente en la actualidad es la que resulta del texto establecido por la Convención Constituyente de 1994. Las autoridades del gobierno federal tienen su sede en la Ciudad Autónoma de Buenos Aires, que es actualmente la *Capital de la República* o *Capital de Nación*, denominaciones utilizadas en la Constitución Nacional y en las leyes, pero llamada de manera no formal Capital Federal.

Véanse también: Elecciones legislativas de Argentina de 2009 y Corrupción en Argentina

## Poderes nacionales

### Poder ejecutivo

El poder ejecutivo es desempeñado por un ciudadano con el título de *Presidente de la Nación Argentina*, el cual es elegido por sufragio directo en doble vuelta junto con el candidato a vicepresidente. La segunda vuelta electoral se realiza entre las dos opciones más votadas si en la primera ninguna hubiera obtenido más del 45% de los votos válidos o, si habiendo obtenido la opción más votada entre el 40% y el 45%, existiera una diferencia con la segunda opción menor al 10%.<sup>[76]</sup> El presidente y el vicepresidente duran cuatro años en sus mandatos y pueden ser reelegidos inmediatamente por un mandato más.<sup>[77]</sup>

El gabinete de ministros del Presidente de la Nación es dirigido por el Jefe de Gabinete de ministros, quien se encuentra a cargo de la administración del país y es responsable ante el Congreso.<sup>[78]</sup>




Casa Rosada, sede del poder ejecutivo.

### Poder Legislativo

El poder legislativo es ejercido por el Congreso de la Nación Argentina, integrado por dos cámaras.

La Cámara de Diputados reúne a los representantes directos de la población. Son elegidos por el sistema de representación proporcional (sistema D'Hondt), duran cuatro años en su mandato y se renuevan por mitades cada dos años, pudiendo ser reelegidos indefinidamente. Son electos tomando como distrito único cada provincia y la Ciudad Autónoma de Buenos Aires, donde se vota, por una lista de todos los candidatos de cada partido político o alianza electoral, a los puestos que cada distrito ponga en disputa en esa elección.<sup>[79]</sup> En 2006 contaba con un total de 257 miembros.



Vista del Congreso de la Nación Argentina.

El Senado reúne a los representantes de las 23 provincias y la Ciudad Autónoma de Buenos Aires, correspondiéndole a cada una dos senadores por la mayoría y uno por la minoría, sumando en total 72 miembros. Son elegidos por voto directo, duran seis años en su mandato y se renuevan por tercios cada dos años, pudiendo ser reelegidos indefinidamente.<sup>[80]</sup>

Por la Ley 24.012 de 1991 se estableció el cupo femenino en los cargos electivos, obligando a los partidos políticos a incluir un mínimo de un tercio de mujeres entre los candidatos.<sup>[81]</sup> Desde entonces, la participación de las mujeres en la política se ha incrementado notablemente, siendo Argentina el país sudamericano con mayor cantidad de mujeres en el Poder Legislativo y estando, a su vez, entre los primeros diez a nivel mundial.<sup>[82]</sup>

El Congreso de la Nación Argentina es el encargado de la formación y sanción de las leyes federales; además, tiene a su cargo la sanción de los códigos legales civil, penal, comercial, laboral, aeronáutico y de minería, entre otros.<sup>[83]</sup> Cuenta con un organismo constitucional autónomo de asistencia técnica: la Auditoría General de la Nación, a cargo

del control de legalidad, gestión y auditoría de toda la actividad de la administración pública.<sup>[84]</sup>

Asimismo, en el ámbito del Congreso funciona el Defensor del Pueblo de la República Argentina como órgano independiente, sin recibir instrucciones de ninguna autoridad. Su propósito es defender los derechos humanos y los derechos constitucionales y legales que puedan ser afectados por la Administración.<sup>[85]</sup>

Véanse también: Senado de la Nación Argentina y Cámara de Diputados de la Nación Argentina

### Poder judicial

El poder judicial está encabezado por una Corte Suprema de Justicia integrada por cinco jueces abogados nombrados por el Presidente de la Nación con acuerdo del Senado, que requiere para ello una mayoría de dos tercios.<sup>[86]</sup>

Los tribunales inferiores están encargados de resolver los conflictos regulados por la legislación federal en todo el país (*tribunales federales*) y, también, por la legislación común en la Ciudad Autónoma de Buenos Aires (*tribunales nacionales*). La designación de los jueces la realiza el Presidente de la Nación con acuerdo del Senado, sobre la base de una terna integrada por candidatos seleccionados en concurso público por el Consejo de la Magistratura, órgano de composición multisectorial, a quien corresponde el control directo de los jueces y la administración del Poder judicial.<sup>[87]</sup> Los jueces permanecen en sus cargos "mientras dure su buena conducta" y solo pueden ser removidos en caso de infracciones graves, por un Jurado de Enjuiciamiento, integrado por legisladores, magistrados y abogados.



Palacio de Justicia de la Nación, donde sesiona la Corte Suprema de Justicia de la Nación Argentina.

### Ministerio Público

La Constitución establece también el Ministerio Público como órgano independiente y con autonomía funcional y financiera, con la función de promover la actuación de la justicia. El Ministerio Público es un organismo constitucional (art. 120) y es considerado por parte de la doctrina como un *cuarto poder*, en tanto que otra parte sostiene que se trata de un órgano *extra poder*.<sup>[88]</sup>

Se trata de un organismo bicéfalo integrado por el Ministerio Público Fiscal, dirigido por el Procurador General de la Nación y encargado de la acción de los fiscales, y el Ministerio Público de la Defensa dirigido por el Defensor General de la Nación y encargado de la acción de los defensores oficiales.<sup>[89]</sup>

### Gobiernos provinciales

En la República Argentina existen 23 provincias que, debido al sistema federal adoptado por la Constitución, son autónomas y mantienen todo el poder no delegado explícitamente al gobierno federal.

Todas las provincias cuentan con una constitución republicana y representativa que organiza sus propios poderes ejecutivo, legislativo y judicial, y regula el régimen de autonomía municipal. Las provincias pueden sancionar leyes sobre cuestiones no federales, pero las principales leyes comunes (civiles, comerciales, penales, laborales, de seguridad social y de minería) están reservadas al Congreso Nacional (Constitución Nacional, artículo 75, inciso 12).



Casa de Gobierno de la Provincia de Buenos Aires.



En todas las provincias, el poder ejecutivo está a cargo de un *gobernador* que dura en sus funciones cuatro años y que, en general, puede ser reelegido. El poder legislativo en algunas provincias está ejercido por una legislatura unicameral y en otras por una legislatura bicameral.<sup>[90]</sup> Todas las provincias cuentan con un poder judicial con su correspondiente *Corte Superior* provincial y tribunales encargados de resolver los conflictos regidos por la ley común (civil, penal, comercial, laboral, administrativo local).<sup>[91]</sup>

La Ciudad Autónoma de Buenos Aires tiene un régimen especial de autonomía sin llegar a ser una provincia. Una ley sancionada en 1880 la confirmó como capital de la República y la federalizó, separándola de la Provincia de Buenos Aires. Su organización política cuenta también con una Constitución republicana que establece un gobierno dividido en tres poderes (ejecutivo, legislativo y judicial) y un régimen de descentralización en comunas. Las restricciones en materia de autonomía han influido para que hasta 2006 careciera de policía propia y un sistema judicial para resolver conflictos motivados en la aplicación de las leyes comunes. El titular del poder ejecutivo lleva el título de *Jefe de Gobierno de la Ciudad de Buenos Aires*.

La Constitución Nacional exige a cada provincia la organización de un régimen municipal<sup>[92]</sup> y reconoce a los municipios su autonomía.<sup>[93]</sup> Los municipios dirigen los destinos de cada ciudad o pueblo; por lo general, su jurisdicción se extiende a la zona rural aledaña y, en ocasiones, abarca localidades menores.

## Relaciones exteriores


Argentina, junto a otros países de América del Sur, forma parte del Mercosur y de la Unión de Naciones Suramericanas. Participó en cada fase de la operación de Haití, y también ha contribuido en operaciones pacificadoras en diversas zonas del mundo. En reconocimiento a sus contribuciones a la seguridad internacional y a la pacificación, el presidente estadounidense Bill Clinton designó a la Argentina como aliado importante extra-OTAN en enero de 1998.<sup>[94]</sup>

La Argentina mantiene una disputa de soberanía sobre las islas Malvinas, Sándwich del Sur, Aurora y Georgias del Sur, administradas por el Reino Unido, junto con sus espacios marítimos circundantes.<sup>[95]</sup> Asimismo, reclama casi 1 millón de kilómetros cuadrados en la Antártida que no son reconocidos por otro país, excepto parcialmente por Chile.

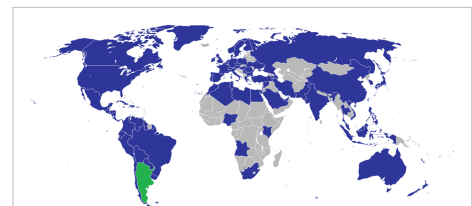
Durante 2006 comenzó un litigio con Uruguay debido al inicio de las obras de una planta celulósica de la empresa finlandesa Metsä-Botnia en la localidad uruguaya de Fray Bentos. La Argentina ha demandado



Legislatura de la Provincia de Buenos Aires.



Casa de Gobierno de Tucumán.



Países con embajadas argentinas.



a Uruguay ante la Corte Internacional de Justicia argumentando que la instalación de las plantas de celulosa es contaminante y se ha realizado en violación del Estatuto del Río Uruguay.<sup>[96]</sup>



### Fuerzas armadas y seguridad

Las fuerzas armadas de Argentina se encuentran bajo el mando del Presidente de la Nación, que es su comandante en jefe y atiende sus cuestiones a través del Ministerio de Defensa.<sup>[86]</sup> Históricamente, han tenido uno de los mejores equipamientos de la región (por ejemplo, desarrollando tempranamente aviones con propulsión jet de manufactura propia en 1950), pero actualmente tienen asignado un presupuesto bajo en comparación a otros ejércitos regionales.<sup>[97]</sup> La edad mínima para ingresar es de 18 años, sin que exista un servicio militar obligatorio.

Las fuerzas armadas están compuestas por el Ejército Argentino, la Fuerza Aérea Argentina y la Armada Argentina. La seguridad de las aguas territoriales corresponde a la Prefectura Naval Argentina, la de regiones fronterizas y obras de infraestructura críticas a la Gendarmería Nacional Argentina, y la de los aeropuertos a la Policía de Seguridad Aeroportuaria; estas fuerzas de seguridad dependen del Ministerio de Seguridad. El Sistema de Inteligencia Nacional dirige las acciones de inteligencia, dentro de los que se destaca la Secretaría de Inteligencia, conocida popularmente como SIDE por su denominación anterior.

Cada provincia cuenta con su propia policía, que puede trabajar en conjunto con la Policía Federal Argentina, la fuerza de seguridad que se encarga de los delitos de ámbito exclusivamente federal o que involucran a más de una jurisdicción. La Policía Federal fue hasta el 2009 la fuerza policial de la Ciudad de Buenos Aires, cuando el jefe de Gobierno porteño de ese entonces Mauricio Macri creó la Policía Metropolitana, la misma fue creada en el marco de la ley N° 2.894, de Seguridad Pública, que fue



Edificio Libertador, sede del Ministerio de Defensa, en Puerto Madero, Ciudad de Buenos Aires. Se puede observar también la Fragata Presidente Sarmiento.




Un A-4AR Fightinghawk de la Fuerza Aérea Argentina.

sancionada el 28 de octubre de 2008 y promulgada por medio del decreto 1354 del 18 de noviembre de ese año. La reglamentación de la norma se registró el 20 de marzo de 2009 por medio del decreto 210.<sup>[98]</sup>

Las fuerzas armadas argentinas están llevando a cabo actualmente operaciones en Haití y Chipre, de conformidad con los mandatos de la ONU.<sup>[99]</sup>

### Derechos humanos

En materia de derechos humanos, respecto a la pertenencia en los siete organismos de la Carta Internacional de Derechos Humanos, que incluyen al Comité de Derechos Humanos (HRC), Argentina ha firmado o ratificado:

 Estatus de los principales instrumentos internacionales de derechos humanos.<sup>[100]</sup>

Argentina		Tratados internacionales																	
		CESCR <sup>[101]</sup>		CCPR <sup>[102]</sup>			CERD <sup>[103]</sup>	CED <sup>[104]</sup>	CEDAW <sup>[105]</sup>		CAT <sup>[106]</sup>		CRC <sup>[107]</sup>			MWC <sup>[108]</sup>	CRPD <sup>[109]</sup>		
		CESCR	CESCR-OP	CCPR	CCPR-OP1	CCPR-OP2-DP			CEDAW	CEDAW-OP	CAT	CAT-OP	CRC	CRC-OP-A	CRC-OP-SC		CRPD	CRPD-OP	
Pertenencia		✓	✓	✓	✓	✓	✓	✓	✓	✓	✓	✓	✓	✓	✓	✓	✓	✓	
✓ Firmado y ratificado. ✓ firmado pero no ratificado. ✗ ni firmado ni ratificado. ⓘ sin información. ⚠ ha accedido a firmar y ratificar el órgano en cuestión, pero también reconoce la competencia de recibir y procesar comunicaciones individuales por parte de los órganos competentes.																			

### Organización territorial















Territorialmente, la República Argentina está organizada en 23 provincias y la Ciudad Autónoma de Buenos Aires, en donde se encuentra la sede del gobierno federal.<sup>[10]</sup> Mediante la ley N° 23512 de 1987, la Capital de la República debe ser trasladada a un nuevo Distrito Federal, a crearse en los municipios de Viedma y Guardia Mitre (Río Negro) y parte del Partido de Patagones (Buenos Aires). El traslado fue aceptado por las provincias de Río Negro (ley N° 2086) y Buenos Aires (ley N° 10454), pero caducó en ambos casos en 1992 al no efectuarse. Para junio de 2011 la ley nacional sigue vigente, pero el traslado ha sido desactivado y Buenos Aires continúa siendo la capital de la república de pleno derecho.








Las provincias dividen su territorio en *departamentos* y estos a su vez se componen de municipios, con la excepción de la provincia de Buenos Aires que solo lo hace en municipios denominados *partidos*.<sup>[110]</sup> Los departamentos, en general, no cuentan con funciones administrativas, aunque en las provincias de Mendoza, San Juan y La Rioja cada departamento es un municipio. En algunas provincias los departamentos son utilizados como distritos electorales para determinar representantes a las legislaturas provinciales y sirven como unidades de descentralización de diversos órganos provinciales como la policía y el Poder Judicial.

La Constitución Nacional de 1994 reconoce la autonomía municipal, pero da potestad a las provincias para reglar su alcance y contenido,<sup>[20]</sup> por lo que existen municipios autónomos, con potestad para sancionar Cartas Orgánicas Municipales y otros que no pueden hacerlo. También existen provincias que no reconocen la autonomía de sus municipios. Hasta diciembre de 2006, 123 municipios, haciendo uso de su autonomía institucional, habían dictado su propia carta orgánica.

Todas las provincias cuentan con gobierno locales y dentro de cada régimen se suelen encontrar distintas tipificaciones de municipios, existiendo casos de unidades administrativas similares a los municipios —generalmente, los correspondientes a localidades con escasa población—, pero que no cuentan con la mencionada autonomía y sus gobernantes son en general delegados del gobernador provincial.

Las provincias que componen la Argentina, junto con sus respectivas superficies y poblaciones, son las siguientes:

	Provincia	Capital	Población (censo 2010) <sup>[2]</sup>	Superficie (en km <sup>2</sup> )	PBG per cápita <sup>[11]</sup> (US\$, 2008, est.)	Mapa
	<b>Ciudad de Buenos Aires</b> <sup>[112]</sup>		2.890.151	202	23.309	
	<b>Provincia de Buenos Aires</b>	La Plata	15.625.084	307.571	7.310	
	<b>Catamarca</b>	San Fernando del Valle de Catamarca	367.828	102.602	6.009	
	<b>Chaco</b>	Resistencia	1.055.259	99.633	2.015	
	<b>Chubut</b>	Rawson	509.108	224.686	15.422	
	<b>Córdoba</b>	Córdoba	3.308.876	165.321	6.477	
	<b>Corrientes</b>	Corrientes	992.595	88.199	4.001	
	<b>Entre Ríos</b>	Paraná	1.235.994	78.781	5.682	
	<b>Formosa</b>	Formosa	530.162	72.066	2.879	
	<b>Jujuy</b>	San Salvador de Jujuy	673.307	53.219	3.755	
	<b>La Pampa</b>	Santa Rosa	318.951	143.440	5.987	
	<b>La Rioja</b>	La Rioja	333.642	89.680	4.162	
	<b>Mendoza</b>	Mendoza	1.738.929	148.827	9.079	
	<b>Misiones</b>	Posadas	1.101.593	29.801	3.751	
	<b>Neuquén</b>	Neuquén	551.266	94.078	26.273	
	<b>Río Negro</b>	Viedma	638.645	203.013	8.247	
	<b>Salta</b>	Salta	1.214.441	155.488	4.220	
	<b>San Juan</b>	San Juan	681.055	89.651	5.642	

	<b>San Luis</b>	San Luis	432.310	76.748	5.580
	<b>Santa Cruz</b>	Río Gallegos	273.964	243.943	30.496
	<b>Santa Fe</b>	Santa Fe de la Vera Cruz	3.194.537	133.007	8.423
	<b>Santiago del Estero</b>	Santiago del Estero	874.006	136.351	3.003
	<b>Tierra del Fuego</b>	Ushuaia	127.205 <sup>[113]</sup>	21.478	20.682
	<b>Tucumán</b>	San Miguel de Tucumán	1.448.188	22.524	3.937
 <b>ARGENTINA</b>			<b>40.117.096<sup>[113]</sup></b>	<b>2.780.400</b>	<b>8.269</b>

La República Argentina extiende su soberanía sobre el mar adyacente a sus costas y de sus islas, así como también sobre el lecho y subsuelo de las áreas marinas, sus recursos vivos y minerales, y sobre su espacio aéreo marino.

El Estado argentino ejerce su soberanía marítima en distintos grados: *mar territorial* (12 millas marinas desde la línea de base costera), la *zona marítima contigua* (24 millas marinas), la *zona económica exclusiva* (200 millas marinas) y la *plataforma continental argentina* (en proceso de delimitación).

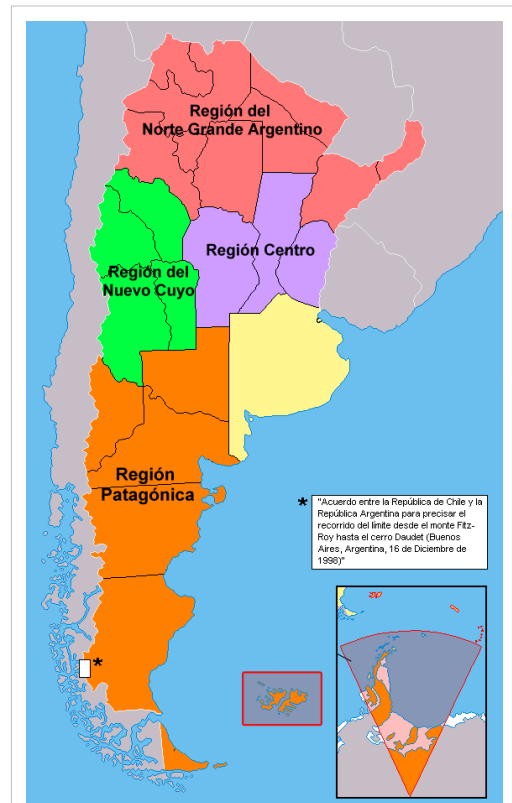
Véanse también: Provincias argentinas por población y Provincias argentinas por superficie

## Regiones integradas

Con excepción de la provincia de Buenos Aires y la Ciudad Autónoma de Buenos Aires, las demás provincias han firmado tratados interprovinciales de integración<sup>[114]</sup> conformando cuatro regiones para diversos fines:

- Región del Norte Grande Argentino, formada por las provincias de: Catamarca, Corrientes, Chaco, Formosa, Jujuy, Misiones, Tucumán, Salta y Santiago del Estero. (759.883 km<sup>2</sup>)
- Región del Nuevo Cuyo, formada por las provincias de: La Rioja, Mendoza, San Juan y San Luis. (404.906 km<sup>2</sup>)
- Región Patagónica, formada por las provincias de: Chubut, La Pampa, Neuquén, Río Negro, Santa Cruz y Tierra del Fuego, Antártida e Islas del Atlántico Sur. (930.638 km<sup>2</sup>)
- Región Centro, formada por las provincias de: Córdoba, Entre Ríos y Santa Fe. (377.109 km<sup>2</sup>)

## Geografía



Las cuatro regiones en que se agrupan las provincias argentinas. La provincia de Buenos Aires y la Ciudad Autónoma de Buenos Aires, en amarillo, no integran ninguna región

## Superficie

El territorio de la República Argentina es el segundo más grande de América del Sur y el octavo en extensión de la Tierra. Está integrado por un sector americano y otro antártico (cuya soberanía se reclama).

La superficie del sector americano de la Argentina mide 2 791 810 km<sup>2</sup>.<sup>[7]</sup> De ellos, 2 780 400 km<sup>2</sup> corresponden a la Ciudad de Buenos Aires, las 22 provincias argentinas y los departamentos de Ushuaia y Río Grande de la provincia de Tierra del Fuego. El resto está constituido por los 11 410 km<sup>2</sup> reclamados de las Islas Malvinas.

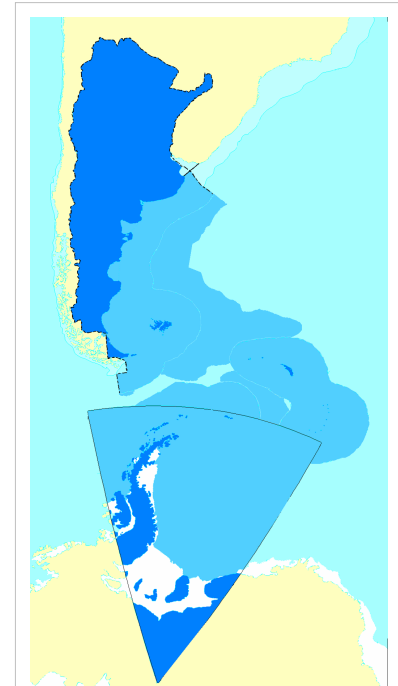
La superficie del sector antártico de la Argentina mide 969 464 km<sup>2</sup>. De estos, unos 965 597 km<sup>2</sup> corresponden a la Antártida Argentina (territorio reclamado), incluida como departamento de la provincia de Tierra del Fuego. Además, esta superficie incluye a las Islas Shetland del Sur y las Islas Orcadas del Sur. Los 3867 km<sup>2</sup> restantes están formados por las Islas Georgias del Sur (3560 km<sup>2</sup>) y las Islas Sandwich del Sur (307 km<sup>2</sup>) que forman parte del Departamento Islas del Atlántico Sur de la provincia de Tierra del Fuego. Estos dos últimos archipiélagos más las Islas Malvinas se encuentran bajo dominio británico, aunque también son reclamados por la República Argentina.<sup>[95]</sup>

La superficie total de la Argentina, sumados ambos sectores americano y antártico, totaliza 3 761 274 km<sup>2</sup> incluyendo los territorios cuya soberanía es reclamada. En esta cantidad no se incluye la franja oceánica argentina de 200 millas marinas (zona económica exclusiva), ni la plataforma continental (que corresponde en gran medida al Mar Argentino), ni el sector argentino del Río de la Plata.

## Ubicación

Ubicada en el sur del continente de América, forma parte del Cono Sur junto a Chile, Uruguay, Paraguay y el sur de Brasil.<sup>[115]</sup>

- Limita al norte con Bolivia y con Paraguay. El límite con Bolivia lo marca la frontera fijada sobre la sierra de Cochinoqa, los ríos Grande de San Juan, Bermejo, Grande de Tarija, Itá y Pilcomayo y el paralelo 22; así como también por el tratado de 1889, por el cual la Argentina cedió su reclamo sobre la provincia



Mapa de Argentina que incluye las reclamaciones territoriales sobre las Islas Malvinas y la Antártida Argentina.



Imágenes satelitales de la Argentina, mes a mes.



- de Tarija a cambio de la Puna de Atacama. El de Paraguay, en cambio, lo marcan los ríos Pilcomayo, Paraguay y Paraná según un tratado y un laudo (laudo Hayes), ambos de 1876.<sup>[115]</sup>
- Limita al este con Brasil, con Uruguay, el Río de la Plata y el Mar Argentino. El límite con Brasil está demarcado, de acuerdo al Laudo de Cleveland sobre Misiones (1895), por los ríos Iguazú, San Antonio, Pepirí Guazú y Uruguay. Los límites con Uruguay los marcan el río homónimo y el de la Plata, fronteras acordadas por el Tratado del Río de la Plata.<sup>[115]</sup>
  - Limita al oeste con Chile, cuya frontera común está constituida en su mayor parte por la cordillera de los Andes, demarcada de acuerdo al tratado de 1881, 1899 y 1995, y los laudos británicos de 1902 (Andes patagónicos). El Conflicto del Beagle respecto del Canal Beagle fue resuelto mediante una mediación papal aceptada por ambos países.<sup>[115]</sup>
  - El extremo sur de su territorio americano llega con sus aguas jurisdiccionales hasta el pasaje de Drake, que une los océanos Atlántico y Pacífico.<sup>[115]</sup>
  - Según la publicación *Limits of ocean and seas* de 1953 de la Organización Hidrográfica Internacional también posee dos breves sectores pertenecientes al océano Pacífico sur: la pequeña cuña al sur de Santa Cruz formada entre punta Dungeness, el cabo Vírgenes y el cabo del Espíritu Santo; y, más extensamente incluye tácitamente, en las aguas, costas, e islas de la porción argentina del canal de Beagle, al sudoeste de Tierra del Fuego.<sup>[116]</sup> Sin embargo, el proyecto de la 4<sup>o</sup> edición de *Limits of ocean and seas* de 2001 pasa a la punta Dungeness el límite interoceánico aclarando que fue lo acordado por Argentina y Chile en 1984.<sup>[117]</sup> En cuanto al canal Beagle, Argentina oficialmente no lo considera incluido en ningún océano.

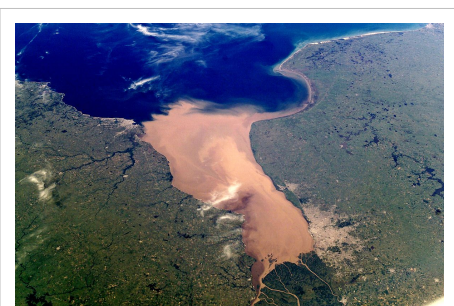
El territorio emergido con soberanía efectiva de Argentina se extiende por más de 33° de latitud entre sus extremos norte y sur, y por casi 20° de longitud de este a oeste. Según la página web del Instituto Geográfico Nacional,<sup>[118]</sup> tiene 1423 kilómetros de este a oeste y 3694 kilómetros de largo de norte a sur, expresando que los puntos extremos son: al este, un punto situado al noreste de la ciudad de Bernardo de Irigoyen, en la Provincia de Misiones, a 26°15'S 53°38'O; al oeste un punto ubicado en el Parque Nacional Los Glaciares, Provincia de Santa Cruz: 50°01'S 73°34'O; al norte la confluencia de los ríos Grande de San Juan y Mojinete, en la Provincia de Jujuy a 21°46'S 66°13'O; y al sur el cabo San Pío, al sur de la isla Grande de Tierra del Fuego, a 55°03'S 66°31'O; sin embargo, la página web de la Subsecretaría de Catastro de Tierra del Fuego señala que la punta Falsa 55°03'34"S 66°26'29"O y el islote Blanco 55°03'51"S 66°33'06"O se hallan aún más al sur que el cabo San Pío.<sup>[119]</sup>

## Enclaves y exclaves

### Entre la Argentina y el Uruguay

Por la firma del Tratado del Río Uruguay de 1961 que fijó el límite en este río entre la Argentina y Uruguay, se definió que al sur de la zona del Ayuí -que es lugar donde posteriormente se construyó la Represa de Salto Grande-, el límite pasase por el canal más profundo, separando también las islas. Pese a eso, las islas Filomena Grande, Filomena Chica, Palma Chica, Bassi, Tres Cruces, y los islotes Alba y Chingolo, se acordó que perteneciesen a Uruguay por tener población de ese origen, aunque las aguas que las rodean pertenezcan a la República Argentina. De esta manera, esas islas constituyen enclaves de Uruguay en aguas argentinas.<sup>[120]</sup>

La isla Martín García es un exclave argentino cercano a la confluencia de los ríos Paraná y Uruguay, un kilómetro dentro de aguas uruguayas, a una distancia aproximada de 3,5 kilómetros de la costa de este país, cerca de la localidad de Martín Chico. El Tratado del Río de la Plata, firmado por Argentina



El Río de la Plata, entre Argentina y Uruguay, es tradicionalmente considerado como el río más ancho del planeta.

y Uruguay en 1973, reafirmó la jurisdicción argentina sobre la isla, terminando con una disputa de un siglo entre ambos países.<sup>[120]</sup> Debido a la sedimentación aluvional, se formó una isla frente a la costa norte de Martín García que fue llamada por Argentina como *Punta Bauzá* y por Uruguay como *Timoteo Domínguez*, y fue objeto de disputa entre ambos países. Con la firma del Tratado del Río de la Plata, la Argentina reconoció la soberanía uruguaya sobre la isla que, posteriormente, quedó unida a Martín García, constituyendo una frontera seca.

### Entre la Argentina y el Paraguay

De acuerdo con los tratados firmados con la República del Paraguay, se convino que las islas en los ríos Paraná y Paraguay (excepto Yaciretá y Cerrito) fuesen adjudicadas al país del que se hallen más cerca sus costas, siendo las aguas divididas por el canal principal del río.<sup>[121]</sup> Tras la demarcación de las islas en 1980 han quedado enclaves de uno y otro país en las aguas del otro, tanto en el río Paraná como en el río Paraguay. Pertenecen a la República Argentina dentro de la provincia de Corrientes las islas de: Apipé Grande, Entre Ríos, el grupo Caa Verá, las islas Verdes, y las dos islas de Costa Larga; todas ellas situadas en el río Paraná en aguas paraguayas.

### Regiones naturales

De acuerdo al más reciente informe del Fondo Mundial para la Naturaleza (WWF) Argentina es el noveno país (entre más de 150) con mayor riqueza y biodiversidad natural.<sup>[122][123]</sup> Las Cataratas del Iguazú en la Provincia de Misiones fueron consagrada como una



Vista de la llanura pampeana en una fotografía tomada 70 km al norte de Santa Rosa.

de las Siete maravillas naturales del mundo en 2011.<sup>[124]</sup> El territorio continental argentino está situado entre la cordillera de los Andes, el océano Atlántico Sur y el continente antártico. En el país se pueden distinguir tres grandes zonas geográficas claramente diferenciadas:

- la zona central y norte, de llanuras;
- la zona sur, de mesetas;
- la zona oeste, montañosa.<sup>[125]</sup>



Zona desértica, en el Parque nacional Talampaya, Provincia de La Rioja.

En el norte del país se encuentran regiones de vegetación densa; en algunos sectores la misma es boscosa y en otros es selvática, compuesta por la región chaqueña y los esteros del Iberá; estas zonas de abundante vegetación se mezclan con otras extensas zonas de palmares y pastizales. La región misionera es una región diferenciada, siendo una prolongación de las sierras del Brasil, con serranías bajas pero accidentadas, de clima subtropical, muy húmedo y vegetación selvática. El extremo noroeste del país está ocupado por una región de meseta alta llamada *Puna* o Altiplano.<sup>[125]</sup>

En el centro del país se encuentra la llanura pampeana, que puede dividirse en dos regiones: Pampa húmeda y Pampa occidental o seca. Esta última tiene un clima más continental. En la Pampa húmeda la Sierra de la Ventana y Tandilia (con un máximo de altura apenas superior a los 500 metros sobre el nivel del mar)<sup>[125][126]</sup> son los únicos accidentes geográficos que quiebran la monotonía del paisaje y son los restos de una cordillera muy antigua.<sup>[125]</sup>



En el centro-oeste del país se encuentra la región de Cuyo, que está constituida por las provincias de San Juan, Mendoza y San Luis, donde predomina un relieve montañoso, serrano, con escasa vegetación.<sup>[125]</sup>

Al sur del país se encuentra la Patagonia, una extensa zona de mesetas y serranías de origen precámbrico, que comprende a las provincias de Río Negro, Neuquén, Chubut, Santa Cruz y Tierra del Fuego.<sup>[125]</sup>


En el noreste y centro-este del país se ubican los ríos más importantes, que corresponden a la Cuenca del Plata, la tercera cuenca en extensión del Hemisferio Occidental. Los principales cursos fluviales de la misma son los siguientes: Paraguay, Bermejo, Colorado, Uruguay y el más largo, el Paraná. Los dos últimos avanzan juntos hasta encontrarse en el estuario del Río de la Plata. Dicho estuario es el más grande del planeta y afluye en la sección del océano Atlántico que corresponde al Mar Argentino. La tierra que se encuentra entre ambos ríos es llamada Mesopotamia y es compartida por las provincias de Misiones, Corrientes y Entre Ríos.<sup>[125]</sup>

La Argentina tiene 4.665 kilómetros de costa. La zona del océano Atlántico sobre la plataforma continental es inusualmente ancha y se la denomina *Mar Argentino*, el cual cuenta con importantes recursos pesqueros e hidrocarburíferos. Las costas que baña el mar varían entre zonas de dunas y acantilados. La alternancia de corrientes frías de la Antártida y cálidas del Brasil permite que la temperatura de las costas no descienda uniformemente con el descenso en la latitud, sino que tenga variaciones. La costa meridional de Tierra del Fuego forma la orilla norte del Pasaje de Drake.<sup>[125]</sup>

Véase también: Áreas naturales protegidas de la Argentina



*Cerro de los Siete Colores*, en la localidad de Purmamarca, Provincia de Jujuy, en el Noroeste.



Playa de la Costa Atlántica bonaerense, en el Mar Argentino, cerca de Necochea.

## Relieve

Las características generales de la orografía de la Argentina son la presencia de montañas en el oeste y de llanos en el este, configurando una planimetría que disminuye en altitud de oeste a este.<sup>[127]</sup>

El extremo oeste está conformado por la sección principal de la cordillera de los Andes. Al norte se encuentran los sectores más altos de la cordillera, que son también los más altos del continente. Allí se encuentra el cerro Aconcagua, que con 6.959 metros sobre el nivel del mar es el punto más alto de toda América.<sup>[127][128]</sup> El tramo patagónico de los Andes, en cambio, posee picos notoriamente más bajos que los del norte.

En el norte, al este de los Andes y también en sentido norte-sur se extienden las Sierras Subandinas, una serie de sierras escalonadas que conforman valles muy poblados. Al sur de las mismas se encuentran las Sierras Pampeanas, más espaciadas entre sí y separadas por llanuras.<sup>[127]</sup>

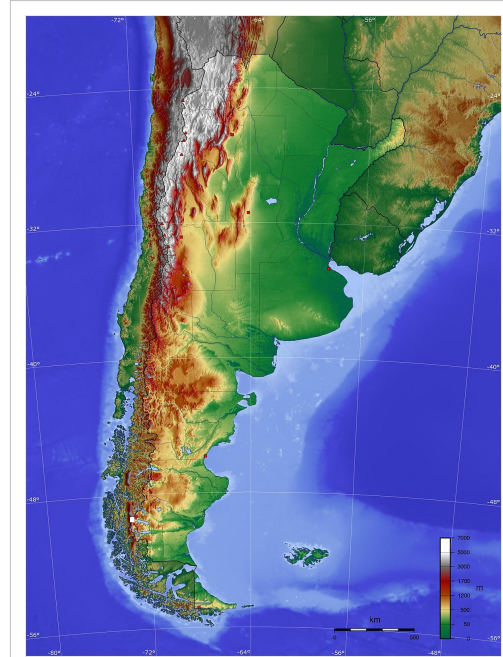
La meseta patagónica es un conjunto de altiplanos y llanuras elevadas y áridas, enclavada entre los Andes patagónicos y el océano Atlántico, donde cae abruptamente en altos acantilados que dan al Mar Argentino. Aquí se encuentra también la depresión más profunda de toda América: la laguna del Carbón a 105 metros bajo el nivel del mar.<sup>[127]</sup>

En la Mesopotamia oriental, sobre las estribaciones del macizo de Brasilia, el relieve se presenta como sierras bajas en la provincia de Misiones. Hacia el sur, en las provincias de Corrientes y Entre Ríos, se transforman en cuchillas o lomadas de origen sedimentario más bajas aún, constituyendo una topografía ondulante.<sup>[127]</sup>


La gran llanura Chacopampeana es una planicie con pocas ondulaciones, subtropical al norte (Gran Chaco) y templada al sur (Llanura pampeana). Drenada en gran parte por el río Paraná, su pendiente es suave, de dirección noroeste - sudeste y prácticamente imperceptible, por lo que los ríos que la surcan son sinuosos, presentando además esteros y pantanos en el Chaco y gran cantidad de lagunas en la Pampa. La monotonía del paisaje sólo se quiebra con la presencia de algunos sistemas serranos.<sup>[127]</sup>

Véase también: Geología de la Argentina

## Hidrografía



Mapa físico de Argentina.




Vista aérea del Cerro Aconcagua (6969 msnm) en la provincia de Mendoza. Es el pico más alto de la Tierra fuera de los Himalayas.

### Principales ríos de Argentina



Nombre	Longitud (km)
Salado del Norte	2.355
Paraná	1.630
Uruguay	1.170
Colorado	1.140
Bermejo-Teuco	1.000
Pilcomayo	850
Chubut	810
Salado	640
Negro	635
Deseado	615
Chico de Santa Cruz	600
San Juan	500
Mendoza	400

Nota: todas las longitudes exclusivamente por territorio argentino.



El río Paraná visto desde la ciudad homónima, en la Provincia de Entre Ríos.

Los ríos argentinos se clasifican en 3 cuencas o vertientes: los de la vertiente del Atlántico, los de la vertiente del Pacífico y, por último, los pertenecientes a las diversas cuencas endorreicas del interior del país.<sup>[129]</sup>

La vertiente del Atlántico es la más extensa y está compuesta por la Cuenca del Plata, el Sistema Patagónico y una serie de ríos menores en la provincia de Buenos Aires. La Cuenca del Plata es la más importante, culmina en el estuario del Río de la Plata y es desaguada por los ríos Paraná (el más caudaloso y extenso del país), Uruguay y los diversos afluentes de estos, destacándose el Paraguay, el Pilcomayo, el Bermejo, el Salado y el Iguazú. El sistema patagónico

está formado por ríos alóctonos, alimentados por los deshielos de los Andes. Se destacan por su caudal el río Colorado, el Negro, el Chubut y el Santa Cruz.<sup>[129]</sup>

La vertiente del Pacífico es la de menor extensión. Integrada por ríos cortos, alimentados por los deshielos y lluvias de los Andes Patagónicos como el Manso en Río Negro y el Futaleufú en Chubut.<sup>[129]</sup>

En el centro y oeste del territorio hay varias cuencas endorreicas, compuestas por ríos de caudal variable que se pierden en el suelo por evaporación o infiltración o desaguan en lagunas interiores o salinas. Sobresalen la cuenca del Desaguadero, que agrupa a los ríos cuyanos, y la de la laguna de Mar Chiquita, donde desembocan los ríos Dulce, Primero y Segundo.<sup>[129]</sup>

Las cuencas lacustres argentinas se encuentran mayoritariamente en la Patagonia, como consecuencia de la acción glaciaria que las formó. Se destacan los lagos Nahuel Huapi, Viedma y Argentino. En la llanura chaco-pampeana hay gran cantidad de lagunas de agua dulce y salada, y en el litoral zonas pantanosas como los esteros del Iberá.<sup>[129]</sup> La laguna argentina más extensa es Mar Chiquita, en la provincia de Córdoba.

Los recursos hídricos del país también incluyen los extensos campos glaciarios de los Andes, como el Perito Moreno y las aguas subterráneas de acuíferos, como el Puelche y el Guaraní. El aprovechamiento hidroeléctrico de los ríos ha propiciado la formación de varios embalses, como el de Yacyretá en el Paraná, el de Salto Grande en el Uruguay y el de El Chocón en el Limay.<sup>[129]</sup>

**Clima**

Debido a la amplitud latitudinal y su variedad de relieves, la Argentina posee una gran variedad de climas. En general, el clima predominante es el templado, aunque se extiende a un clima subtropical en el norte y un subpolar en el extremo sur. El norte del país se caracteriza por veranos muy cálidos y húmedos, con inviernos suaves y secos, estando sujeto a sequías periódicas. El centro del país tiene veranos cálidos con lluvias y tormentas, e inviernos frescos. Las regiones meridionales tienen veranos cálidos e inviernos fríos con grandes nevadas, especialmente en zonas montañosas. Las elevaciones más altas en todas las latitudes son las que experimentan condiciones más frías, con un clima árido y nivel montano.

Climogramas de algunas zonas de la Argentina.						
Resistencia (Chaco)	Posadas (Misiones)	Salta (Salta)	Ciudad de Buenos Aires	La Rioja (La Rioja)	Mendoza (Mendoza)	Ushuaia (Tierra del Fuego)
Clima subtropical con estación seca	Clima subtropical sin estación seca	Clima tropical serrano	Clima templado pampeano húmedo	Clima árido de sierras y bolsones	Clima semiárido	Clima frío húmedo

**Flora y fauna**

Véase también: Ecorregiones de Argentina

**Flora**

Las plantas subtropicales dominan el norte del país, como parte de la región del Gran Chaco. El género *Dalbergia* de árboles está bien diseminado y se halla representado por el palo de rosa y el árbol del quebracho; también son predominantes los árboles blancos y negros del algarrobo (*Prosopis alba* y *Prosopis nigra*). La sabana existe en las regiones más secas, cerca de los Andes. Las plantas acuáticas prosperan en los humedales que dotan a la región.<sup>[130]</sup>



El ombú, propio de la pampa argentina.





Quebracho colorado chaqueño.

En la zona central del país se encuentra la Pampa húmeda, una gran pradera. Originalmente, la pampa no tenía virtualmente ningún árbol; pero debido a la intervención humana se encuentran presentes ciertas especies importadas como el sicómoro americano o el eucalipto. Uno de los árboles nativos de la zona es el ombú, un árbol de tipo perennifolio.<sup>[130]</sup>

Los suelos superficiales de la llanura pampeana poseen una gran cantidad de humus. Esto hace que la región sea muy productiva para la agricultura.<sup>[130]</sup>

La pampa occidental o *pampa seca* recibe menos de 500mm/año de precipitaciones, y es una llanura de hierbas duras o estepa. En gran parte su tussock es el mismo del Comahue, la región central de la pampa occidental, y se halla recubierta de "montes" o bosques del árbol caducifolio llamado caldén. El mismo se distribuye en una diagonal que va desde los límites meridionales de las provincias de Córdoba y San Luis hasta los límites meridionales de las provincias de La Pampa y Buenos Aires.<sup>[130]</sup>



Flor del ceibo, la flor nacional.

La mayor parte de la vegetación de la Patagonia argentina está compuesta de arbustos y hierbas, adaptadas para soportar las condiciones secas de dicho hábitat. El suelo es duro y rocoso e imposibilita la agricultura a gran escala, a excepción de los valles. Los bosques coníferos crecen en la Patagonia occidental y en la isla de Tierra del Fuego. Las coníferas nativas de la región incluyen el alerce, ciprés de la cordillera, ciprés de las guaitecas, el huililahuán, el lleuque, mañío hembra, y la araucaria, mientras que los árboles hojosos nativos incluyen varias especies de *Nothofagus*, entre ellos el coigüe, el lenga y el ñire.<sup>[130]</sup>



Araucarias, en el Parque Nacional Lanín.


Árboles foráneos presentes en plantaciones de la silvicultura son la *Picea*, el ciprés, y el pino. Las plantas comunes son el colihue y el colihue. En Cuyo, abundan los arbustos espinosos semiáridos y otras plantas xerófilas. A lo largo de varios oasis, las hierbas y árboles de río crecen en números significativos. El área presenta las condiciones óptimas para el crecimiento a gran escala de las vides de uva. En el

noroeste de la Argentina hay muchas especies del cactus. En las elevaciones más altas (sobre 4.000 msnm), no crece ninguna vegetación importante debido a la altitud extrema, y los suelos están virtualmente desprovistos de cualquier vida de plantas.<sup>[130]</sup>

La flor del ceibo es la flor y el árbol nacional de la Argentina por el decreto N° 138474/42.<sup>[131]</sup>


Véase también: Recursos forestales argentinos

Véanse también: Especies de la flora argentina y Anexo: Especies de la flora argentina




Caldén, en La Pampa.

## Fauna



Un cóndor andino.



El yaguareté.

En el norte subtropical se encuentra una gran cantidad de especies animales. Hay grandes felinos como el yaguareté, el puma, y el ocelote; grandes cánidos como el lobo de crin, el úrsido llamado oso de anteojos; primates (monos aulladores); reptiles grandes como cocodrilos y una especie de caimán. Otros animales son el tapir, los carpinchos, el oso hormiguero, el hurón, el pecarí, la nutria gigante, el coatí, y varias especies de tortugas.<sup>[132]</sup>

En la zona subtropical de Argentina existen muchas aves como el águila coronada (la mayor ave depredadora del continente), los diminutos colibríes, los flamencos, el tucán y diversas especies de loros. Las praderas centrales están pobladas por los armadillos, el colo colo, y el ñandú o avestruz sudamericana. Los halcones, diversos patos así como las garzas y las perdices, también habitan la zona, al igual que varias especies de ciervos y zorros. Algunas especies se extienden hacia la Patagonia.<sup>[132]</sup>

Las montañas occidentales son el hogar de diversos animales. Entre ellos están la llama, el guanaco y la vicuña, que son algunas de las especies más reconocibles de Sudamérica. También en esta región están el gato andino y el cóndor. Este último es el ave voladora de mayor tamaño del mundo, así como también una de las que vuela hasta mayores alturas.<sup>[132]</sup>

En la Argentina meridional habitan el puma, el huemul, el pudú (el ciervo más pequeño del mundo) y el jabalí. La costa de la Patagonia es rica en vida animal: el elefante marino, el lobo marino, el león marino, y diversas especies de pingüinos. En el extremo sur se encuentran los cormoranes, que se alimentan de peces.<sup>[132]</sup>

Las aguas territoriales de la Argentina tienen abundante vida oceánica; están los mamíferos como los delfines y las ballenas. Una de las ballenas más destacadas es la ballena franca, junto con las orcas son el gran atractivo turístico de Península Valdés. Los peces marinos incluyen las sardinias, las merluzas, los salmones, y los cazones; también está presente el calamar y la



Ballena franca austral, en la Península Valdés.

centolla en Tierra del Fuego. Los ríos y las corrientes en la Argentina tienen muchas especies de peces de agua dulce como las truchas y un pez sudamericano como el dorado.<sup>[132]</sup>









Las especies de ofidios que habitan en la Argentina incluyen a la boa constrictora, a la venenosa yará y a la serpiente cascabel.<sup>[132]</sup>

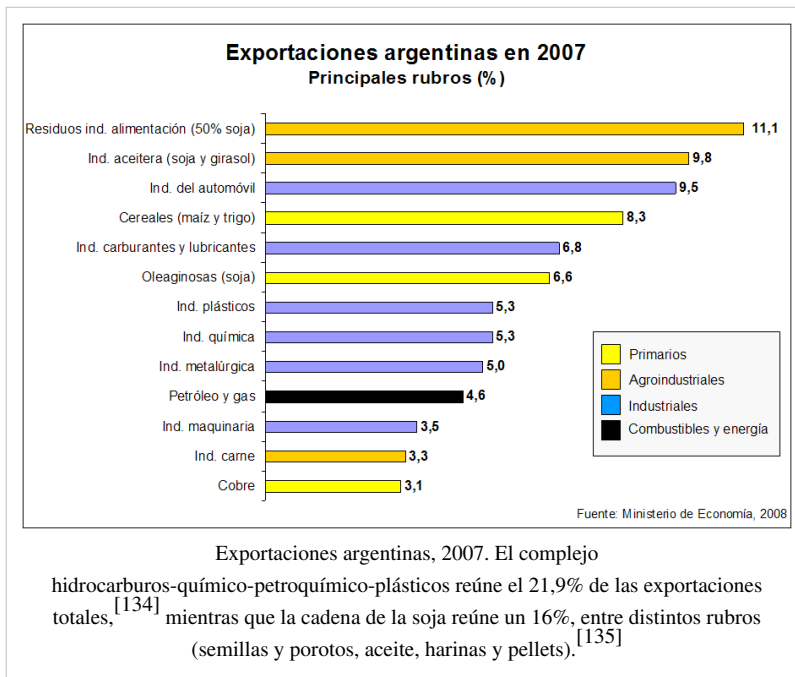
Véase también: Recursos ictícolas y marítimos de la Argentina



Ñandúes.

## Economía

Exportaciones a <sup>[133]</sup>		Importaciones de <sup>[133]</sup>	
País	Porcentaje	País	Porcentaje
 Brasil	18,78%	 Brasil	31,12%
 China	9,26%	 Estados Unidos	13,69%
 Chile	7,11%	 China	10,26%
 Estados Unidos	6,38%	 Alemania	4,69%



luego volver a crecer en el último trimestre. En 2009 la economía apenas creció al 0,9% según el INDEC.<sup>[136]</sup>

En materia de empleo, en el cuarto trimestre de 2009 se registró un tasa de desocupación del 8,4%.<sup>[137]</sup>

Según últimos datos oficiales del Banco Central de la República Argentina y el INDEC, en 2009 el producto bruto interno en valor nominal fue de 1.145.458 millones de pesos a precios corrientes equivalente a 306.747 millones de dólares,<sup>[138]</sup> con un PBI per cápita nominal de 7.643 dólares.<sup>[136]</sup>

En la actualidad, según los últimos datos del FMI para 2009, si al PIB se lo considerara en paridad de poder adquisitivo alcanzó los 584.392 millones de dólares, resultando la Argentina la tercera potencia en materia económica de América Latina, superada por Brasil y México. En tanto, el PBI per cápita medido en paridad de poder adquisitivo de USD 14.561, es el más alto de América Latina.<sup>[139][140]</sup>

Luego del récord de 2008, las exportaciones pasaron de 70.589 a 56.060 millones de dólares en 2009. En tanto las importaciones descendieron de 57.413 a 35.214 millones de dólares en el mismo periodo.<sup>[141]</sup> El Mercosur continúa siendo el principal socio comercial, hacia donde se envió el 23% de los embarques y desde donde se adquirieron el 16% de las importaciones.<sup>[142]</sup>

El país mantiene una deuda externa de aproximadamente 120.000 millones de dólares (2009), equivalente al 38,7% del PBI. El monto de la misma se debe principalmente a las operaciones realizadas durante el Proceso de Reorganización Nacional (1976-1983),<sup>[143]</sup> período en el cual la deuda creció un 364%, y a una toma masiva de préstamos externos durante los dos gobiernos sucesivos de Carlos Menem, debido a la política de *dólar barato* llevada adelante por la ley de convertibilidad.<sup>[144][145]</sup> En este último el crecimiento de la deuda fue del 123%. La relación entre el PBI y la deuda externa alcanzó su punto crítico en enero de 2002 cuando representó el 190% del PBI. Desde entonces una combinación de reducción de la deuda, moderación en la toma de nuevos créditos y aumento considerable del PBI, redujeron la deuda externa a poco menos de la mitad del PBI, que de todos modos se estima alta.<sup>[146]</sup>

La presión tributaria se ubicó al finalizar 2007 en el 25%. Aún considerando que la misma resulta baja comparada con Brasil (37%) y Europa (38%), la misma ha aumentado considerablemente desde el 16,7% que registró en el período 1997-2002. La estructura impositiva descansa principalmente en el Impuesto al Valor Agregado (IVA) que aporta el 31% del total, aunque su importancia relativa se ha reducido frente al promedio 1997-2002, que fue del 39%, debido a un aumento del aporte el Impuesto a las Ganancias, que pasó del 19% al 21% y sobre todo de las retenciones a las exportaciones que pasó del 1% al 10%.<sup>[147]</sup>

La economía argentina se ve beneficiada por una gran riqueza y variedad de recursos naturales, una población con un buen grado de educación, un sistema de agricultura y una importante base industrial, que llegó a ser la más desarrollada de América Latina, pero que ha evidenciado cierto estancamiento relativo, a partir del último cuarto del siglo XX.

La crisis económica internacional, iniciada en Estados Unidos en 2008, repercutió fuerte en la economía argentina, ya que según datos oficiales en el segundo y tercer trimestre de 2009 la economía se contrajo, para

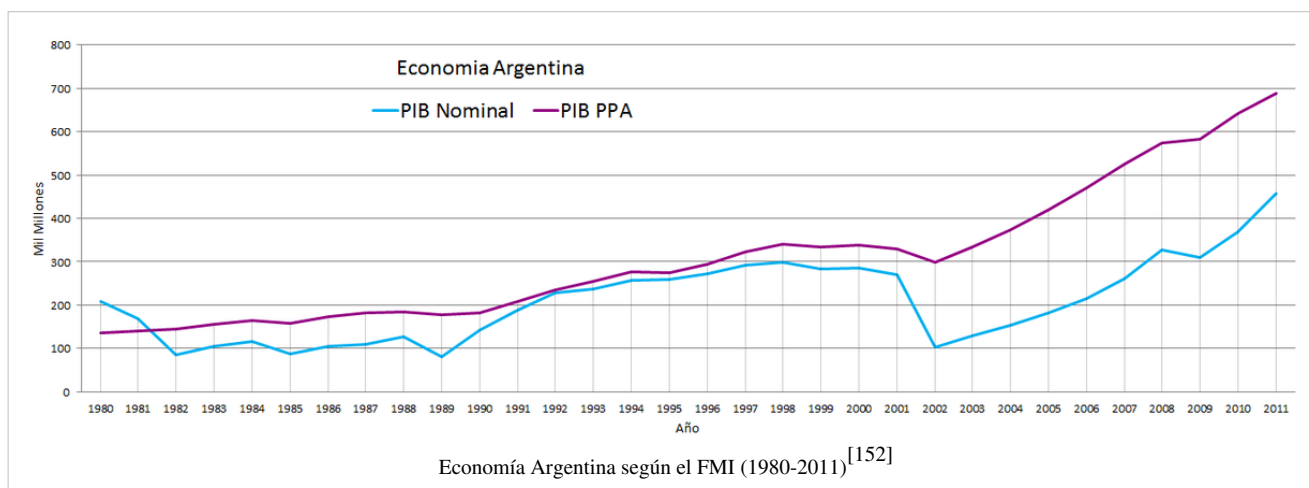


A fines de 2011, el Estado argentino había acumulado reservas en moneda extranjera por 46.376 millones de dólares.<sup>[136]</sup>

La *Canasta Básica de Alimentos* que se calcula con base en el IPC (que difunde el INDEC), sirve para establecer los índices de pobreza e indigencia, que en el segundo semestre de 2009 fueron del 13,2% y del 3,5% respectivamente,<sup>[148]</sup> aunque debido a las cuestionada metodología aplicada por el instituto desde 2007, consultoras privadas sostienen que estos guarismos serían superiores a los oficiales, rondando el 32% de pobreza.<sup>[149]</sup> Los indicadores sociales lograron reducirse en forma sustancial desde 2002 con valores de pobreza cercanos al 60% y desempleo del 21,5% en el momento crítico de la crisis.

La Argentina forma parte del bloque regional conocido como Mercosur, integrado por Argentina, Brasil, Paraguay Uruguay y Venezuela, como consecuencia del tamaño del bloque económico Mercosur, las relaciones comerciales entre la Argentina y Brasil aumentaron hasta volverse de primera importancia para ambos países. En mayo de 2002 comenzó un proceso de desequilibrio en la balanza comercial entre ambos países, fuertemente deficitario para la Argentina, que ha sido motivo de preocupación para empresarios y funcionarios de ese país.<sup>[150]</sup> En 2006 los gobiernos de Argentina y Brasil firmaron una serie de acuerdos bilaterales, entre los que se encuentra la cláusula de adaptación competitiva y los acuerdos referidos a los intercambios comerciales del sector de los automotores. El propósito de ambos acuerdos es reducir las asimetrías presentes en el bloque.<sup>[151]</sup>

La moneda oficial de la Argentina desde 1992 es el Peso (\$).



## Sector agrícola y ganadero

La producción de alimentos provenientes de la agricultura y la ganadería vacuna en la región pampeana, es tradicionalmente, uno de los ejes de la economía argentina. En total la producción rural incluido el sector forestal, representaba en 2007 el 5,61% del PIB total.<sup>[154]</sup> El principal producto del sector es la soja o soya, una oleaginosa que ocupa la mitad de las tierras sembradas y que origina la *cadena de la soja*, uno de los principales encadenamientos productivos del país.<sup>[155]</sup>

Los principales productos agropecuarios del país son:

- Los granos, que se dividen a su vez en dos grandes sectores:
  - Oleaginosas: principalmente, soja y en menor medida girasol.
  - Cereales: principalmente, maíz y trigo.
- El ganado vacuno: principalmente de las razas Aberdeen angus, Hereford y Shorton, para la producción de carne vacuna, componente básico de la dieta de la población argentina;
- El ganado Holando-Argentino: para la producción de leche.

Una parte sustancial de la producción agrícola se exporta sin manufacturación en forma de granos (soja, maíz, trigo y girasol), representando el 15% de las exportaciones totales.<sup>[156]</sup> El resto se destina como materia prima, principalmente a la industria de la alimentación. La soja se diferencia sustancialmente del resto de los productos agropecuarios por el hecho de que no se consume en el mercado interno, y por lo tanto prácticamente la totalidad se exporta. Por el contrario, los cereales, lácteos y la carne vacuna constituyen la base de la dieta alimentaria de la población, razón por la cual una parte considerable se destina al consumo en el mercado interno.

Fuera de la economía agro-ganadera de la región pampeana, la economía argentina cuenta con las denominadas *economías regionales*, sistemas productivos locales generalmente apoyados en la producción especializada de un grupo limitado de cultivos. Entre ellas se encuentran la economía cuyana apoyada en la vid y la industria del vino derivada; los valles patagónicos dedicados a la manzana y la pera; la región noroeste, dedicado al azúcar, cítricos y tabaco; la Provincia de Misiones y nordeste de Corrientes orientadas a la yerba mate, té y la madera; el algodón en la región chaqueña; el arroz, principalmente en Corrientes; el olivo en las zonas áridas de montaña; y el ganado ovino en la Patagonia.



Cultivos de soja en la provincia de Buenos Aires. La Argentina es el tercer mayor producto de soja del mundo.<sup>[153]</sup> La cadena de la soja es una de las tres más importantes del país, junto a la petroquímica y a la metal-mecánica.



Actividad minera en la Cordillera de los Andes, proyecto Veladero en San Juan.

### Petróleo, minería, bosques y pesca

La Argentina posee una considerable riqueza petrolera y gasífera, que le permite organizar una cadena de producción petroquímica que, junto a la cadena de la soja y la industria metal-mecánica, constituye la base de la economía nacional. En conjunto la cadena petroquímica es responsable de un 20% de las exportaciones totales, de las cuales solo el 4,6% se exporta en bruto, sin industrialización. Los principales yacimientos se encuentran en las Provincia del Neuquén, el golfo de San Jorge y la Provincia de Salta; la provincia del Neuquén concentra cerca de la mitad de toda la producción de hidrocarburos. Una red de oleoductos y gasoductos transporta los productos a Bahía Blanca, donde se encuentra el principal polo petroquímico y a la conurbación industrial que se extiende entre Rosario y La Plata y que tiene como núcleo principal el Gran Buenos Aires. Históricamente, la minería argentina ha sido escasa, pero la misma se ha activado en la última década, fundamentalmente sobre minerales metalíferos: cobre (3% de las exportaciones), oro, plata, zinc, manganeso, uranio y azufre. Los recursos mineros se concentran en las provincias cordilleranas a lo largo de 4.500 km. Las exportaciones argentinas de minerales pasaron de 253 millones de dólares en 1996 a 2.650 millones en 2006, algo más del 3% del total.<sup>[158]</sup> El Mar Argentino está ubicado sobre una extensa plataforma submarina, muy rica en recursos pesqueros, que alcanza un ancho de 550 km a los 52° de latitud Sur y 1.890.000 km<sup>2</sup>. Sin embargo, la pesca ha sido una producción marginal, y debido a la crisis poblacional de la merluza (principal producto pesquero argentino) provocada por la excesiva pesca durante los 1990, la participación del sector en las exportaciones totales se ha reducido de un 3% a un 2%.<sup>[159]</sup> En sentido contrario, la producción forestal y maderera, principalmente pinos y eucaliptos, se ha venido expandiendo, con centro en las provincias mesopotámicas, superando el 2% del total exportado.



El petróleo es una de las bases de la economía de la provincia. Argentina es, junto a Brasil, el mayor productor de petróleo de Sudamérica.<sup>[157]</sup>

Véase también: Historia del petróleo en la Argentina

## Industria manufacturera y construcción



Bodega vitivinícola en Mendoza.



Central térmica Costanera, en la zona sur de Buenos Aires.

La industria manufacturera argentina es el sector que más valor aporta al PIB, con un 17,5% del total (2007).<sup>[160]</sup> El sector industrial manufacturero también es uno de los principales generadores de empleo (junto con el comercio y el sector público), con 13% en 2007.<sup>[161]</sup> Por su parte la industria de la construcción aporta el 6,7% del PIB (2007) y ha sido la principal impulsora de la recuperación del empleo después de 2002, ocupando un 9,5% del total de la fuerza de trabajo en 2007.<sup>[160][161]</sup>

En la industria argentina se distinguen dos grandes sectores, de tamaño similar, que aportan cada una, aproximadamente un tercio de las exportaciones totales:<sup>[162]</sup>

- la agroindustria, denominada *manufactura de origen agropecuario* (MOA);
- la industria de origen no agrario, denominada *manufactura de origen industrial* (MOI).

Entre las industrias de *manufacturas de origen agropecuario* se destaca la industria aceitera, integrante de la cadena de la soja, la de mayor crecimiento en las últimas dos décadas, concentrando el 31,8% del total del sector alimentos y el 20% de las exportaciones totales del país. Luego le siguen la de la carne (11,1%), la de la leche (7,7%), la del café y chocolate (7,5%), la del vino y otras bebidas alcohólicas (5,7%), la del pan, pastas y galletas (4,5%), la

de la harina de trigo (4,5%), la de la cerveza (4,1%), etc.<sup>[163]</sup>

Las principales ramas de las *industrias de origen no agropecuario*, son la fabricación de automotores que aporta el 8,7% de las exportaciones, química (5,6%) y metalúrgica (5,3%), maquinaria (3,4%) y plásticos (2,6%) (porcentajes correspondientes a 2006).<sup>[164]</sup> También son importantes las industrias del papel, de las piedras preciosas, caucho y textiles.

A partir de 2003 la industria ha tenido un proceso de revitalización competitiva, movido principalmente por la política económica de dólar alto. El Gran Buenos Aires es aún el área industrial más importante del país, donde se concentra la mayor parte de la actividad fabril de la Argentina. Otros centros industriales importantes existen en Córdoba, Rosario, Tucumán y Mendoza, San Luis y Tierra del Fuego, muchos de ellos fomentados para descentralizar la industria.

Históricamente, el país ha tenido importantes sectores industriales como la industria naval relacionada con la Flota Mercante de Argentina,<sup>[165]</sup> que se redujeron considerablemente a partir de la década de 1990 a raíz del proceso de privatizaciones<sup>[166]</sup> y que en la actualidad se están recuperando.<sup>[166]</sup>

Véase también: Historia de la industria en la Argentina



## Turismo



Panorama de Puerto Madero, una de las zonas turísticas de la Ciudad Autónoma de Buenos Aires.



Vista del Lago Nahuel Huapi, en las provincias de Neuquén y Río Negro.



Parque Provincial Ischigualasto o también conocido como Valle de la Luna, Provincia de San Juan.

La Argentina es el país más visitado de América del Sur y el cuarto más visitado del continente americano. Según cifras oficiales de la Organización Mundial del Turismo, en 2010 el país recibió a más de 5.300.000 turistas extranjeros, lo que significó unos 4.930 millones de dólares de ingreso de divisas.<sup>[167]</sup> Los turistas extranjeros provienen principalmente de Brasil, Chile, Perú, Colombia, México, Bolivia, Ecuador, Uruguay, Venezuela y Paraguay y los europeos de España, Italia, Francia, Alemania, Reino Unido y Suiza.

El extenso territorio de la República Argentina está dotado de grandes atractivos turísticos. La valuación de la moneda local tras la devaluación de 2002 favoreció el arribo de grandes cantidades de turistas extranjeros,<sup>[168]</sup> haciendo al país comercialmente más accesible que en la década de 1990.<sup>[168]</sup> Al encarecerse los costos para viajar al exterior, muchos argentinos también se volcaron al turismo nacional.<sup>[168]</sup>

El repunte del sector es muy notorio: los ingresos por turismo receptivo ocupan el tercer lugar en el ranking de entrada de divisas como equivalente de exportaciones. En 2006, el sector representó el 7,41% del PIB,<sup>[169]</sup> aunque hay que tener en cuenta que la salida de residentes argentinos con fines turísticos supera las entradas y equivale a un 12% del PBI.<sup>[170]</sup> Los extranjeros ven a la Argentina como una zona sin conflictos armados, terrorismo o crisis sanitarias.<sup>[171]</sup>

Buenos Aires se destaca como el centro favorito de los turistas extranjeros y nacionales (5.250.000 en 2007).<sup>[172]</sup> Son atraídos por una ciudad populosa, cosmopolita y con amplia infraestructura. Entre otros muchos factores, el tango es uno de los motivos para la



Glaciar Perito Moreno, Provincia de Santa Cruz.



El pueblo de Purmamarca junto al cerro de los Siete Colores,  
Provincia de Jujuy.



Cataratas del Iguazú.

visita a la capital argentina.<sup>[173]</sup> La característica *noche porteña* es uno de los grandes atractivos por su variada oferta cultural, gastronómica y de entretenimiento.

Otro destacado centro de atracción son las Cataratas del Iguazú, en la Provincia de Misiones, declaradas en 1984 Patrimonio Natural de la Humanidad por la Unesco. La caída del caudaloso Río Iguazú se complementa con la Selva subtropical que la rodea.

Argentina cuenta con una importante variedad de sitios montañosos, en varios de ellos se practica el montañismo y otros basan su atractivo turístico en el contacto con la nieve o en sus paisajes característicos. Los principales se encuentran en el oeste del país, en la Cordillera de los Andes, aunque también hay formaciones montañosas en las Sierras de Córdoba. Entre los sitios utilizados para el alpinismo se encuentra el cerro Aconcagua, la montaña más alta de América. Los parajes turísticos más importantes por su nieve son Bariloche y Las Leñas. Una formación conocida internacionalmente es la Quebrada de Humahuaca. El Tren de las Nubes es uno de los tres ferrocarriles más altos del mundo. Parte desde la provincia de Salta, y cruza la Quebrada del Toro pasando por Tastil —considerada como uno de los principales centros urbanos prehispánicos de Sudamérica— donde se hallan ruinas arqueológicas.

El Parque provincial Ischigualasto, también conocido como "*Valle de la Luna*", está situado en el extremo norte de la provincia de San Juan, a 330 km de la ciudad de San Juan. Es un área protegida donde puede verse totalmente al descubierto y perfectamente diferenciado todo el periodo triásico en forma completa y ordenada, por lo cual el 29 de noviembre de 2000 fue declarado Patrimonio de la Humanidad por la Unesco.

Los glaciares son una de las principales atracciones de la Patagonia Argentina. El más conocido es el Glaciar Perito Moreno, cuya accesibilidad y característica ruptura periódica le otorgan un atractivo singular. Se expande sobre las aguas del Brazo Sur del Lago Argentino, con un frente de 5 kilómetros y una altura por sobre el nivel del lago, de entre los 70 y 60 metros. Esta pared de hielo cubre una extensión de 230 kilómetros cuadrados. El área de hielos continentales y glaciares es un tesoro natural, declarado Patrimonio de la Humanidad por la Unesco en 1981.



En los últimos años ha tenido importancia la implementación del turismo enológico, un turismo temático basado en la vitivinicultura con la iniciativa de la denominadas "*Rutas del Vino*" en las provincias de San Juan y Mendoza así como en los Valles Calchaquíes salteños, turismo que atrae numerosos turistas extranjeros para degustar los vinos argentinos.<sup>[174]</sup>

El turismo invernal tiene su máximo exponente en la región de los Lagos, ubicada al pie de la Cordillera de los Andes en las Provincias del Neuquén, Río Negro y Chubut; además de la práctica de deportes de montaña, la zona tiene como atractivos lagos de origen glaciar y Parques Nacionales rodeados de frondosa vegetación. En el centro de la misma, la ciudad de San Carlos de Bariloche a orillas del lago Nahuel Huapi y a pocos kilómetros del cerro Catedral, se posiciona como el principal centro invernal de Sudamérica, atrayendo a la mayor parte del turismo tanto nacional como extranjero.<sup>[175]</sup>

Durante la época estival una buena parte del turismo interno argentino se dirige a diversas ciudades de la costa atlántica de la Provincia de Buenos Aires, siendo Mar del Plata la mayor de ellas. La mayor parte de dichas ciudades concentra su actividad económica en la temporada veraniega. El segundo destino en cuanto a captación del turismo interno lo constituyen las Sierras de Córdoba, sobre todo el valle de Calamuchita, siendo su principal centro turístico Villa Carlos Paz en el valle de Punilla. Tradicionalmente, el mes de enero es el que genera la mayor demanda de alquileres. Por su parte la zona de la Península Valdés es un área declarada Patrimonio de la Humanidad por la UNESCO en la que se conjugan la costa atlántica y la Patagonia argentina; otro gran destino internacional con tales características se ubica en la Provincia de Tierra del Fuego, Antártida e Islas del Atlántico Sur que, además de sus atractivos, sirve como punto de partida a excursiones y cruceros en la Antártida.

Véase también: Áreas naturales protegidas de la Argentina

## Transporte

Buenos Aires, todas las capitales provinciales excepto Ushuaia y municipios de tamaño medio se encuentran interconectados por los 37 740 km de rutas asfaltadas. Argentina también tiene 600 000 km de calles municipales.


A las históricas Autopista Buenos Aires - La Plata y Autovía 2 se han incorporado la Autopista Córdoba - Carlos Paz, Rosario - Córdoba, Villa Mercedes - Mendoza, entre otras. Además varias ciudades tienen circunvalaciones de cuatro carriles.

Se estima en 8 527 256 el número de vehículos que forman el parque automotor argentino, distribuido en 5 325 231 de automóviles, 1 370 312 de vehículos livianos, 417 042 de carga y 62 785 para transporte de pasajeros, sin contabilizar 517 449 unidades no especificadas.<sup>[176]</sup>

El sistema ferroviario fue privatizado a comienzos de la década de 1990, comprendiendo tanto el transporte de carga como el traslado urbano de pasajeros. A la fecha del 2006 cuenta con alrededor de 31 902 kilómetros operativos de líneas férreas.<sup>[133]</sup> En total existen unos 40 245 km de ferrovías, pero muchos tramos han quedado abandonados en



El Tren a las Nubes sobre el viaducto La Polvorilla en la Provincia de Salta.



Camiones en la Ruta Nacional 7, en Junín.

las etapas: 1963, 1977, y la década del 1990.



Tren de la línea Sarmiento.



Boeing 747-400 de Aerolíneas Argentinas.

Argentina cuenta con alrededor de 11.000 kilómetros de vías navegables.<sup>[177]</sup> La red de hidrovías está compuesta por los ríos de La Plata, Paraná, Paraguay y Uruguay. Los principales puertos fluviales son los de Zárate y Campana.

La mayoría de los productos importados por la Argentina llega al país por vía marítima. Los principales puertos son los siguientes: Buenos Aires, La Plata-Ensenada, Bahía Blanca, los puertos del Up-River, Mar del Plata, Quequén-Necochea, Comodoro Rivadavia, Puerto Deseado, Puerto Madryn y Ushuaia. El puerto de Buenos Aires es históricamente el primero en importancia individual, pero la zona conocida como Up-River, que se extiende a lo largo de 67 km de la porción santafesina del río

Paraná, reúne 17 puertos que concentran el 50% del total de las exportaciones del país.<sup>[178][179]</sup>

El Aeropuerto Internacional de Ezeiza, a unos 35 km del centro de Buenos Aires, es el más grande del país y dispone de instalaciones para manejo y almacenaje de carga. La compañía Aerolíneas Argentinas, que fuera privatizada en 1990 y ahora nuevamente en manos del estado argentino; realiza vuelos nacionales e internacionales. Existen, también, diversas líneas aéreas domésticas. Las principales compañías aéreas internacionales utilizan Buenos Aires como destino o escala en sus rutas<sup>[180]</sup>

Véanse también: Red ferroviaria argentina y Rutas nacionales de la Argentina




## Energía

La Argentina produce, según datos del año 2005, alrededor de unos 101 176 gigawatts por hora de energía eléctrica. Las principales fuentes de energía empleadas por la Argentina para la generación de electricidad son la hidráulica (34 041 Gigawatts por hora anuales) y la térmica (56 385 Gigawatts por hora anuales), junto con una producción de energía nuclear (6873 gigawatts por hora anuales)<sup>[182]</sup> La energía eléctrica se distribuye por dos sistemas principales, el Sistema interconectado nacional y el Sistema interconectado patagónico, así como también por algunos sistemas menores aislados de ambos.



La Central nuclear Atucha fue la primera central nuclear construida en América Latina.<sup>[181]</sup> Argentina es la nación con mayor cantidad de instalaciones nucleares de la región.



La Represa de Yacyretá, proyecto conjunto de Argentina y Paraguay.

El sector eléctrico en Argentina constituye el tercer mercado energético de América Latina. Depende principalmente de la generación térmica (~57% de la capacidad instalada) y de la generación hidroeléctrica (~39%). Las nuevas tecnologías de energía renovable están muy poco explotadas. El país aún tiene un gran potencial hidroeléctrico sin explotar. Sin embargo, la generación térmica predominante por combustión de gas natural está en riesgo debido a la incertidumbre sobre el abastecimiento futuro de gas.

La extracción de petróleo y gas natural alcanza los 38.323 miles de metros cúbicos anuales y 48 738 millones de metros cúbicos

anuales respectivamente.<sup>[183]</sup> Las reservas de petróleo se estiman en 346.634 miles de metros cúbicos,<sup>[184]</sup> mientras que las de gas natural alcanzan los 455.625 millones de metros cúbicos.<sup>[185]</sup>

## Ciencia y tecnología

Cinco argentinos han sido galardonados con Premios Nobel. Tres de ellos están vinculados con la ciencia: el Premio Nobel de Medicina fue otorgado a Bernardo Alberto Houssay, primer Nobel científico latinoamericano; el mismo galardón fue recibido por César Milstein. El Premio Nobel de Química fue otorgado a Luis Federico Leloir. En tanto, el Premio Nobel de la Paz fue entregado a Carlos Saavedra Lamas así como a Adolfo Pérez Esquivel.


La Argentina ha construido satélites; ofrece su propio modelo de central nuclear compacta de cuarta generación y provee de pequeños reactores nucleares a diversos países gracias a su empresa pública INVAP. En temas como la informática, la nanotecnología y la biotecnología se desarrollan programas bien estructurados que tienden a concentrar esfuerzos y dar sentido a las capacidades que se desarrollan.<sup>[188]</sup> También construye helicópteros, maquinarias agrícolas, produce el ciclo completo de la energía nuclear y tiene un misil antibuque en fase final. Además construye radares militares y civiles para el control del tráfico aéreo y lucha contra el narcotráfico.

El principal organismo de investigación científica en la Argentina es el Consejo Nacional de Investigaciones Científicas y Técnicas (CONICET). Se trata de una institución estatal, dependiente del gobierno nacional, en el ámbito del Ministerio de Ciencia, Tecnología e Innovación Productiva (que fuera creado por la presidenta Cristina Fernández de Kirchner en 2007). El CONICET cuenta con una Carrera de Investigador y está organizado en Institutos, que gozan de autonomía temática y científica y en el 2008 congrega a un conjunto de casi 3.500 personas dedicadas a la investigación científica y tecnológica.<sup>[189]</sup>


En 1995 la Unesco eligió a la Argentina como la sede para instalar el Observatorio Pierre Auger en Malargüe, provincia de Mendoza, el cual comenzó a funcionar en 2005. Se trata de un proyecto conjunto de más de 20 países en el que colaboran unos 250 científicos de más de 30 instituciones, con la finalidad de detectar partículas subatómicas que provienen del espacio exterior denominadas rayos cósmicos.

Entre algunos de los más eminentes avances en materia de desarrollo armamentístico se cuenta el misil AS-25K, uno de los últimos desarrollos de CITEFA, (Instituto de Investigaciones Científicas y Técnicas de las Fuerzas Armadas) y que se presentará en versiones aire-mar y aire-superficie.

Los principales problemas que afrontan la ciencia y la tecnología en el país son la baja inversión en ellas con respecto al nivel



Lanzamiento del Delta II, con el SAC-D/Aquarius, moderno satélite de observación climática y oceanográfica



Luis Federico Leloir, uno de los tres Premio Nobel científicos obtenidos por argentinos.




Bernardo Alberto Houssay, fue el primer latinoamericano en obtener un Nobel científico, en 1947, cuando fue galardonado con el Premio Nobel de Medicina.<sup>[186][187]</sup>

internacional, la fuga de cerebros debida a las políticas de atracción implementadas por los países más desarrollados y las mejores oportunidades laborales en el exterior; y políticas de innovación incipientes y desarticuladas.<sup>[188]</sup> Según datos del 2005,<sup>[190]</sup> con relación al PBI, el sector público aporta el 0,30% al sector de ciencia y tecnología, mientras que el privado aporta el 0,16%; sin embargo, la participación de los sectores privado y público en las actividades científicas y tecnológicas se viene incrementando desde el año 2002.<sup>[191]</sup>

Véanse también: Centro de Investigaciones Científicas y Técnicas de las Fuerzas Armadas, CONICET, Investigaciones Aplicadas, Instituto Nacional de Tecnología Industrial e Instituto Nacional de Tecnología Agropecuaria

## Medios de comunicación



Núcleo del reactor RA-6 en el Centro Atómico Bariloche.

## Telecomunicaciones

Los principales canales televisivos que transmiten desde Buenos Aires son: América TV, Canal 9, Telefe, El Trece y la TV Pública, siendo este último de propiedad estatal y el único de alcance totalmente nacional. Aún así, los demás suelen ser retransmitidos, en todo o en parte, por canales provinciales. También hay un canal educativo y estatal, Encuentro. Asimismo, Argentina se destaca por poseer una gran oferta de canales de televisión por cable. Según datos de 2001, la gran mayoría de los hogares posee televisión y el 54% cuenta con TV por cable,<sup>[180]</sup> una de las penetraciones más altas de América Latina.<sup>[192]</sup>



La TV Pública está en el aire desde 1951.

En marzo de 2008, se estimaba que el parque de computadoras en Argentina era de 7 millones.<sup>[193]</sup> A finales de 2007, la disponibilidad de Internet alcanzó al 39,7%<sup>[194]</sup> de la población, con más de 16 millones de usuarios, y las conexiones por banda ancha en marzo de 2008 llegaron a 2.557.413 (penetración sobre el 6,6% de la población).<sup>[195]</sup> En el primer trimestre de 2010, 26 de cada 100 hogares tienen acceso de banda ancha, ubicando al país en segundo lugar en Latinoamérica. Además fue el que más creció en el último año.<sup>[196]</sup> La cantidad de sitios web registrados con el código del país (.ar) en agosto de 2008 era de casi 1.700.000<sup>[197]</sup>

El servicio de comunicaciones telefónicas fue privatizado en 1990 bajo el gobierno de Carlos Menem.<sup>[198]</sup> Hay 8,3 millones de líneas telefónicas instaladas, en una proporción de 23 líneas para cada grupo de 100 habitantes. La tasa de penetración de telefonía móvil es de 102 teléfonos celulares por cada 100 personas, con un total de 40 millones de líneas.<sup>[199]</sup> Este número elevado se debe, en parte, a que personas de bajo nivel adquisitivo pudieron en los últimos años acceder a los planes de pago.

El servicio postal, que cubre todo el país, es de propiedad mixta (privada y estatal). El principal exponente del sector es el Correo Argentino.

Hay casi 1500 estaciones de radio, de las cuales 260 son AM, aproximadamente 1150 son FM.<sup>[180]</sup>

Véase también: Televisión de Argentina

## Diarios

Circulan en la Argentina más de 200 diarios,<sup>[180]</sup> de los cuales los más vendidos son publicados en Buenos Aires: Clarín (el de mayor circulación),<sup>[200]</sup> La Nación, Página/12, Perfil, Tiempo Argentino y Crónica, entre otros. Algunos de los principales periódicos del interior del país son: *Los Andes* de Mendoza, *La Capital* de Mar del Plata, *La Capital* de Rosario, *El Día* de La Plata, *La Gaceta* de San Miguel de Tucumán, *La Nueva Provincia* de Bahía Blanca, *Cuyo* de San Juan y *La Voz del Interior* de Córdoba.



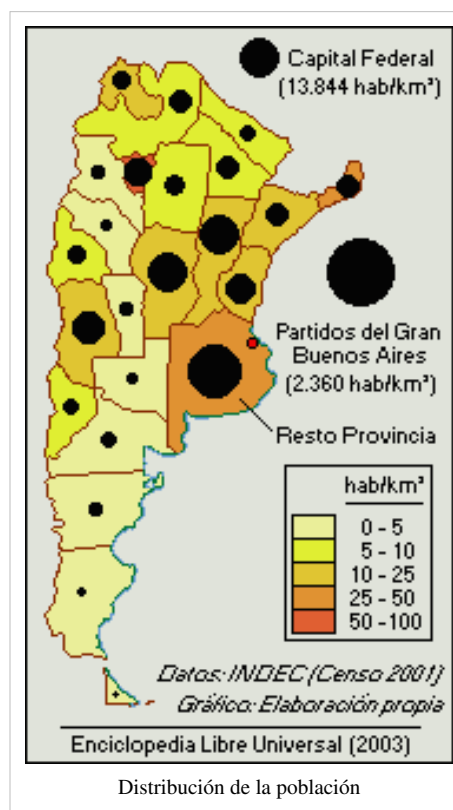
## Población

### Centros urbanos

La Argentina es, a menudo, descrita como un país macrocefálico,<sup>[201][202]</sup> debido a la enorme influencia de su capital, Buenos Aires, en casi todos los aspectos de la vida nacional. Con un área metropolitana de más de doce millones de habitantes, es el principal centro urbano del país, concentrando un 31% de la población y un 40% del producto bruto en apenas un 0,14% del territorio. En un distante segundo lugar se encuentra el Gran Córdoba, cuya población es casi diez veces menor.

### Principales centros urbanos argentinos

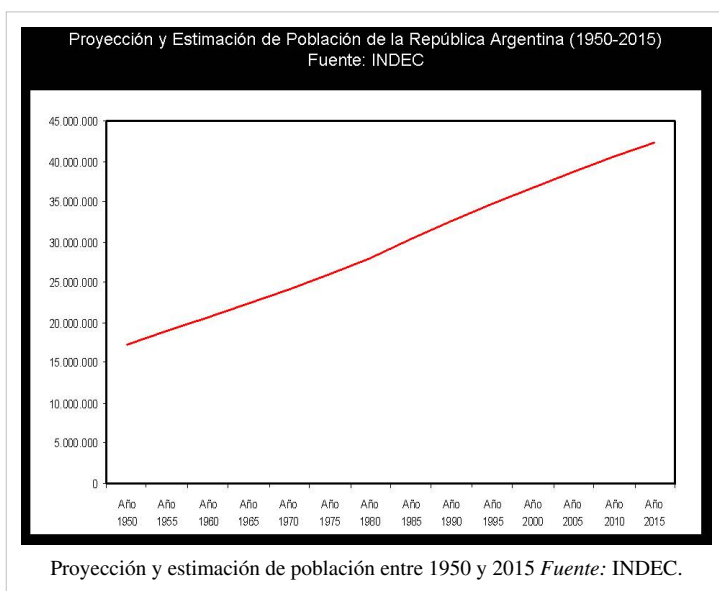
Véase también: Anexo:Aglomerados urbanos de Argentina



Puesto	Foto	Ciudad	Población metropolitana
1		Buenos Aires	13.028.000 (2010)
2		Córdoba	1.330.023 (2010)
3		Rosario	1.161.188 (2001)
4		Mendoza	848.660 (2001)
5		La Plata	738.000 (2009)
6		Mar del Plata	914.657 (2009)
7		San Miguel de Tucumán	800.000 (2009)

8		Salta	554.125 (2010)
9		Santa Fe	501.000 (2009)
10		San Juan	421.640 (2001)
11		Corrientes	354.000 (2009)
12		Bahía Blanca	292.636 (2009)

## Demografía



De acuerdo a datos definitivos, la población de la República Argentina de acuerdo al censo del 27 de octubre de 2010 que realizó el INDEC asciende a 40 117 096 habitantes,<sup>[203]</sup> con una densidad media de 14,4 hab/km<sup>2</sup><sup>[204]</sup> (sin considerar la superficie reclamada de la Antártida Argentina e Islas del Atlántico Sur).

Como el relevamiento de 2001 había arrojado un total de 36 260 130 habitantes, el incremento de población fue de 3.856.966 habitantes con una tasa de variación intercensal 2001-2010 del 10,6%, menor a la registrada entre los censos de 1991 y 2001 del 11,2%.<sup>[205]</sup>

El país registró en los comienzos del siglo XX

altas tasas de crecimiento poblacional, debido a los procesos de inmigración sumados a un alto crecimiento vegetativo que durante este siglo se vio estabilizado y en continuo descenso (a excepción del decenio 1970-1980). Desde la década de 1960, el crecimiento total es aproximadamente el resultado de la diferencia entre la tasa bruta de natalidad y la tasa bruta de mortalidad. En el período censal 1980-1991, la tasa de crecimiento anual medio fue del 15,0 por mil (1,5%) y en el decenio 1991-2001, del 10,1 por mil (1,01%).

Debido a la evolución de las tasas de mortalidad y el flujo migratorio internacional, el índice de masculinidad muestra un constante descenso desde mediados del siglo XX: de 105 varones por cada 100 mujeres a 94,8 por cada 100 para 2010. Del total de la población según el censo de 2010 arrojó un 51,3% de mujeres y un 48,7% de varones.

Según datos del Censo 2010, la población de «65 años o más» correspondería al 10,2% del total y la de «60 años o más», al 14,3%, haciendo que la Argentina sea el tercer país más envejecido de América Latina después de Uruguay y Cuba. A su vez,

con el correr de las décadas, se nota un paulatino descenso de la población entre «0 a 14 años», representando el 25,5% en 2010, inferior al 28,3% de 2001.<sup>[206]</sup>

El país ha sido receptor de importantes corrientes inmigratorias que continúan en la actualidad, alcanzando un pico en el período 1870-1930, y cuenta con importantes comunidades extranjeras, principalmente paraguayos, bolivianos, italianos y españoles. A partir de mediados de la década de 1960 comienzan a registrarse considerables corrientes emigratorias, que obedecen al proceso de «fuga de cerebros», a las persecuciones políticas que existieron hasta 1983 y a las reiteradas crisis económicas, siendo los principales destinos España, Italia, Estados Unidos y México.<sup>[207]</sup> El censo de 2001 registró un saldo migratorio negativo en el quinquenio 1995-2000, proceso que el INDEC ha estimado que continuó durante el quinquenio 2000-2005, revirtiendo así el histórico saldo positivo del país.<sup>[208]</sup>

De acuerdo al Informe sobre Desarrollo Humano del Programa de las Naciones Unidas para el Desarrollo, compilado según datos de 2009 y publicado en 2011, la Argentina tiene un Índice de Desarrollo Humano (IDH) de 0,797. A nivel mundial, se sitúa en el puesto 45 dentro de los 187 estados que participan en el ranking, clasificado como un país de *IDH muy alto* que junto con Chile son los únicos países de América Latina que se encuentran en este estadio.

## Salud

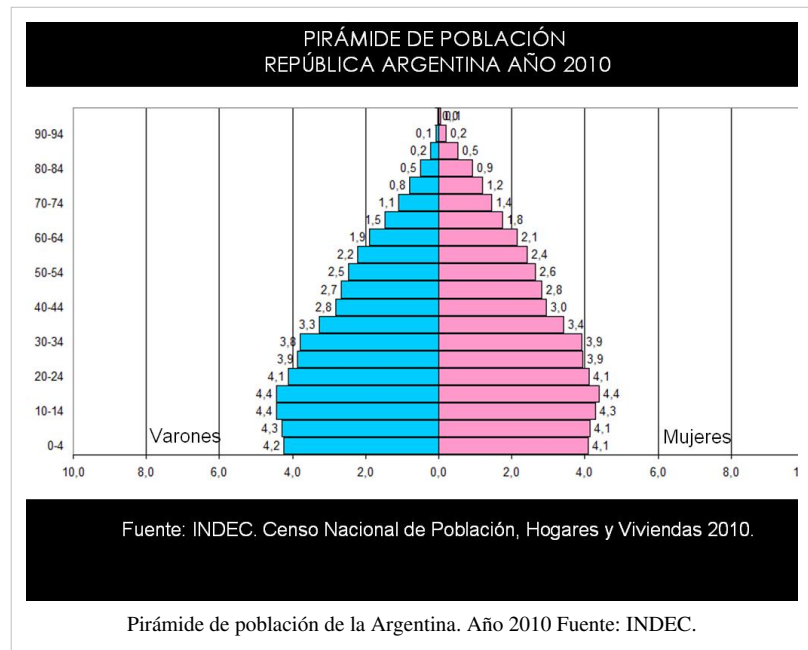
La Argentina se encuentra en el puesto 49 de 191 países por el funcionamiento general de su sistema de salud, según un informe de la Organización Mundial de la Salud.<sup>[209]</sup>

La atención a la salud está garantizada por el sistema de salud público, el sistema de obras sociales y el de la salud privada. Alrededor de un 37,6% de la población se atiende por el sistema público y un 51,52% por obras sociales.

La regulación de la atención a los problemas de salud está a cargo del Ministerio de Salud y Ambiente, dependiente del Poder Ejecutivo. El porcentaje del gasto en salud correspondiente al PBI fue de un 8,9% en 2003.<sup>[210]</sup> Además, el país cuenta con una proporción favorable de 3,01 médicos por cada mil habitantes.<sup>[211]</sup>

Las enfermedades que más afectan a la población son el Mal de Chagas, el sida y la tuberculosis.

Véase también: Agua potable y saneamiento en la Argentina



## Composición étnica

La actual población argentina es el resultado directo de una gran ola de trabajadores inmigrantes que ingresaron entre 1850-1950, mayoritariamente italianos y en segundo lugar españoles y del mestizaje de estos entre sí y con las poblaciones indígenas originarias, criollas, afroargentinas y con los gauchos, provenientes del período colonial. Algunas fuentes estiman que alrededor del 90% de la población descende de europeos,<sup>[213][214]</sup> principalmente, italianos y españoles.

La población cuenta también con importantes comunidades de judíos, árabes, armenios, gitanos, británicos, franceses, alemanes, polacos, rusos, croatas, ucranianos, japoneses, chinos, coreanos, paraguayos, bolivianos, uruguayos, chilenos, peruanos, brasileños, etc.

Al igual que Australia, Brasil, Canadá, Estados Unidos o Uruguay, la Argentina es considerada como un *país de inmigración*,<sup>[215]</sup> es decir una sociedad que ha sido influida decisivamente por uno o más fenómenos inmigratorios masivos.

### Inmigración en Argentina

La Constitución Argentina de 1853 y los gobiernos establecidos a partir de ese año, buscaron fomentar la inmigración proveniente de noroeste de Europa, aunque luego predominaron los inmigrantes mediterráneos, del este europeo y del medio oriente, bajo la base del precepto alberdiano de *gobernar es poblar*, destinada a generar un tejido social de tipo rural y a finalizar la ocupación de los territorios obtenidos mediante una campaña militar contra los indígenas denominada *Conquista del Desierto* y a la vez modificar sustancialmente la composición poblacional.


Esta política se reflejó en el texto del artículo 25 de la Constitución Nacional, que establece:

El Gobierno federal fomentará la inmigración europea; y no podrá restringir, limitar ni gravar con impuesto alguno la entrada en el territorio argentino de los extranjeros que traigan por objeto labrar la tierra, mejorar las industrias, e introducir y enseñar las ciencias y las artes.

Al momento de organizarse constitucionalmente a mediados del siglo XIX, la Argentina era un país escasamente poblado, con menor población que otros



Se estima que 25 millones de argentinos tienen al menos un antepasado italiano.<sup>[212]</sup> Es el origen étnico cuantitativamente más importante de la población argentina.



Antiguo "Hotel de los Inmigrantes" en el puerto de Buenos Aires, actualmente Museo Nacional de la Inmigración.



Germano argentinos en Entre Ríos.



países sudamericanos como Bolivia, Chile y Perú. Mediante la política inmigratoria el país pasó de tener una población de 1,1 millones de habitantes en 1850 (3,5% de América Latina), para alcanzar 11,8 millones de habitantes en 1930 (11,1% de América Latina).<sup>[216]</sup> El país recibió alrededor de 6,5 millones de inmigrantes — la inmigración neta fue cercana a los 4 millones de inmigrantes,<sup>[217]</sup> y se constituyó como el tercer país receptor en América (después de los Estados Unidos y Canadá). El primer censo nacional de 1869 arrojó un total de 1.737.000 habitantes. En 1960 el país tenía ya un poco más de 20 millones, es decir que en 90 años había multiplicado su población inicial por 10.<sup>[218]</sup>

- En la región central del país, donde se concentra la mayoría de la población, la ascendencia se compone principalmente de inmigrantes europeos, especialmente italianos, españoles, sobre todo gallegos y, en menor medida franceses, alemanes, polacos, judíos y árabes.
- La población actual de la Patagonia argentina se formó principalmente de las corrientes migratorias internas provenientes de la región pampeana y chilena, como también ha sido destacada la influencia de la inmigración galesa, suiza y alemana.
- En la zona norte del país la población con antepasados indígenas, o españoles y africanos llegados en tiempos de la colonia, es proporcionalmente mayor a la media nacional, en parte porque era la región más poblada antes y durante la conquista española, y porque recibió una menor influencia de las grandes corrientes inmigratorias europeas producidas entre 1830 y 1950. Pese a ello, se produjeron considerables corrientes de inmigración de italianos, españoles, árabes y judíos hacia la región noroeste, y de alemanes y europeos orientales hacia Chaco y Misiones.

### Comunidades extranjeras

El censo de 2001 registró la presencia de 1 531 940 extranjeros residiendo en el país (4,2%), siendo las cinco comunidades más numerosas la paraguaya (325 046), italiana (270 000), española (254 073), boliviana (233 464) y chilena (212 419). La proporción de extranjeros se ha reducido pasando de un máximo del 30% en 1914 al 4,2% en 2001.<sup>[cita requerida]</sup>

### Pueblos Indígenas

Los datos definitivos de la Encuesta Complementaria de Pueblos Indígenas (ECPI) realizada en 2004-2005 <sup>[219]</sup> destacan la existencia de 35 pueblos indígenas en la Argentina, integrados por 600 329 individuos (457 363 que se autorreconocen pertenecientes a algún pueblo aborígen más 142.966 que no pertenecen pero son descendiente en primera generación de un pueblo) equivalente a aproximadamente el 1,6% de la población total.<sup>[220]</sup> Ello sin perjuicio de que poco más de la mitad de la población tiene al menos un antepasado indígena, aunque en la mayoría de los casos se ha perdido la memoria familiar de esa pertenencia.



Madre guaraní y su hijo, en Yiriapú Misiones.

En relación con los grupos originarios, en el área chaqueña habitan comunidades de tobas, pilagás, wichí, chorotes, mocovíes, chanés, chulupíes y guaraníes de los grupos chiriguano y tapeté. En las zonas andinas de la región noroeste de país habitan diferentes pueblos englobados actualmente en la denominación de collas, además de diaguitas. En las regiones patagónicas y pampeanas se encuentran comunidades de mapuches, rankulches y tehuelches. La provincia de Misiones cuenta con comunidades mbyá guaraníes y grupos menores de *chiripás* y *paí tavyterá*, también integrantes del pueblo guaraní.

Los pueblos originarios que constituyeron la base del mestizaje en la época colonial estaban divididos en tres grandes grupos: los pertenecientes al grupo de la civilización andina, principalmente diaguitas, sanavirones y comechingones; los pertenecientes a grupo chaco-mesopotámico, principalmente la civilización guaraní, los guaycurúes y el pueblo wichí; y los pueblos de cazadores-recolectores del sur, principalmente los pueblos ranquel, tehuelche y mapuche. La reforma de la Constitución realizada en 1994 reconoció "la preexistencia étnica y cultural de los pueblos indígenas argentinos", así como el respeto a su identidad y el derecho a una educación bilingüe e intercultural.<sup>[221]</sup>

## Urbanización

En 1869, Argentina tenía al 11% de su población en aglomeraciones urbanas de más de 100 000 habitantes, concentración cinco veces superior al promedio mundial, similar al de los Estados Unidos y, aproximadamente, el doble de la concentración de la población europea.<sup>[222]</sup>

En 1914 la población urbana superó por primera vez a la rural. Uno de los principales factores del rápido crecimiento de las zonas urbanas fue la gran inmigración europea que fue desarrollando los principales centros urbanos del país como Buenos Aires, Córdoba y Rosario.<sup>[223]</sup>


En 1960 quince ciudades tenían una población de más de 100 000 habitantes, en donde vivía el 71% de la población urbana. Entre estas ciudades se destaca Buenos Aires, la única que superaba los 100 000 habitantes en 1869 y que constituye uno de los ejemplos más destacados de primacía en la urbanización.<sup>[224]</sup> Por entonces, las zonas urbanas de Argentina constituían el 59% de la población, igual que en los Estados Unidos, en forma ligeramente superior a Oceanía (53%) y por debajo de Inglaterra, país que lideró el porcentaje de conglomeraciones urbanas desde los inicios del siglo XIX, con 69 por ciento.<sup>[225]</sup>

En 1970, Argentina alcanzó el 78,5% en su índice de urbanización y en 1975 llegó al 80,7%. En 1990 el 86,9% de la población vivía en zonas urbanas, proceso impulsado desde los años 1950, al igual que en toda América Latina, por el flujo de inmigración interna de zonas rurales hacia zonas urbanas a causa de las condiciones económicas y sociales desfavorables.<sup>[226]</sup>

El Censo de 2001 estableció que la urbanización del país había llegado al 89,3% de la población total.<sup>[227]</sup> La Argentina presenta uno de los procesos de urbanización más temprana entre los países latinoamericanos.



Vista de la ciudad de Rosario.



La ciudad de Córdoba, uno de centros urbanos más grandes de Argentina.

## Cultura


La cultura argentina está marcada por el carácter multiétnico y multicultural de su población, el fuerte sincretismo de sus formas de expresión, y una positiva valoración del progreso y la modernidad, en la que se conjugan, no sin conflictos, un sentido dual de pertenencia a las culturas europea y latinoamericana. El escritor argentino Ernesto Sabato ha reflexionado sobre la naturaleza de la cultura argentina del siguiente modo:

Fracturada la primitiva realidad hispanoamericana en esta cuenca del Plata por la inmigración, sus habitantes venimos a ser algo dual, con todos los peligros pero asimismo con todas las ventajas de esa condición: por nuestras raíces europeas vinculamos de modo entrañable el interior de la nación con los perdurables valores del Viejo Mundo; por nuestra condición de americanos, a través del folklore interior y el viejo castellano que nos unifica, nos vinculamos al resto del continente, sintiendo de algún modo la vocación de aquella Patria Grande que imaginaron San Martín y Bolívar.

Ernesto Sabato.<sup>[228]</sup>

## Literatura

La literatura argentina ocupa un lugar destacado dentro de la literatura en español, con exponentes de finales del siglo XIX como José Hernández (autor de *Martín Fierro*, traducido a más de 70 idiomas), o del siglo XX, como Jorge Luis Borges, quien es considerado uno de los veintiséis autores centrales del canon de la literatura occidental de todos los tiempos por el crítico literario Harold Bloom;<sup>[229]</sup> Julio Cortázar, Adolfo Bioy Casares, Ernesto Sabato y Juan Gelman (salvo Cortázar, todos ellos ganaron el Premio Miguel de Cervantes).



Jorge Luis Borges es considerado uno de los mayores exponentes de la escritura latinoamericana en el mundo.

## Música



Un espectáculo de tango en Buenos Aires.

El tango es un estilo musical y un baile nacido en los arrabales porteños con difusión internacional, ligado fuertemente con la Argentina y con Uruguay, pero sobre todo con Buenos Aires. En este género musical se destacaron Carlos Gardel, considerado como el *Rey del Tango*, y el marplatense mundialmente reconocido Astor Piazzolla.

El folclore argentino reúne las manifestaciones artísticas del interior de la Argentina. Han existido zonas en la cuales predominaba algún estilo (por ejemplo zambas, cuecas, chacareras, chamarritas, chamamés, malambo), aunque actualmente han experimentado una difusión nacional. Atahualpa Yupanqui, Mercedes Sosa y Soledad Pastorutti se encuentran entre los exponentes más importantes de estos géneros.

El «rock nacional» argentino ha tenido un amplio desarrollo desde finales de los años 1960 y una fuerte influencia en el rock iberoamericano cantado en español. Posee exponentes destacados como las bandas fundacionales Los Gatos, Almendra y Manal, además de Soda Stereo, Patricio Rey y sus Redonditos de Ricota, o los músicos como Litto

Nebbia y Luis Alberto Spinetta, además de Charly García o Fito Páez. Los recitales multitudinarios suelen celebrarse en estadios, siendo el de mayor capacidad el Estadio Monumental Antonio Vespucio Libertti. Uno de los festivales más exitosos de la actualidad es el Quilmes Rock, celebrado anualmente.

La balada romántica, con cantantes de fama sudamericana como Sandro de América, la cumbia, también llamada "bailanta", con un ritmo más simple que el modelo original colombiano, y el cuarteto (este ritmo especialmente en la Provincia de Córdoba), son los géneros de mayor arraigo en los sectores populares.

Buenos Aires suele ser escenario de la música electrónica en América Latina y es sede de importantes fiestas como la *South American Music Conference* o la *Creamfields*, que con su convocatoria de más de 60.000 personas,<sup>[230]</sup> se convirtió en una de las más importantes del mundo. La ciudad, junto con Mar del Plata y Bariloche, tienen también su propio estilo de música electrónica.

Con base en el Conservatorio Nacional de Música y el Teatro Colón, se ha desarrollado una sólida escuela de música y danza clásicas. En la música clásica, destacan compositores como Alberto Ginastera, intérpretes como Martha Argerich y directores como Daniel Barenboim. En danza clásica, destacan Jorge Donn, Maximiliano Guerra, Paloma Herrera, Marianela Núñez, Iñaki Urlezaga y Julio Bocca; este último, director también del *Ballet Argentino*.

## Cine

El cine argentino es, históricamente, uno de los más desarrollados de América Latina. Cuenta con el promedio de salas por persona más alto de Latinoamérica.<sup>[231]</sup> Los primeros largometrajes animados, mudos y sonoros, fueron realizados por Quirino Cristiani. Dos películas fueron galardonadas con el premio Óscar a la mejor película de habla no inglesa como *La historia oficial* (1985), dirigida por Luis Puenzo y el *El secreto de sus ojos* (2009) de Juan José Campanella. Además el cine argentino ha cosechado numerosos premios internacionales, entre ellos los del festival de Goya, y los del Festival Internacional de Cine de Berlín, entre otros.




## Artes plásticas

La pintura y la escultura de Argentina se nutren de estilos novedosos con influencias europeas e indoamericanas. La tercera década del siglo XX representó una etapa fundamental para el desarrollo de la pintura, realizándose grandes acontecimientos relacionados con nuevas orientaciones estéticas. Es por este motivo que el lapso comprendido entre 1920 y 1930 es considerado como el de formación de la pintura moderna argentina, teniendo exponentes como Antonio Berni, Gyula Kosice, fundador del Movimiento Madí, Raúl Soldi; y exponentes de pintura popular como Florencio Molina Campos y Benito Quinquela Martín.

La historieta argentina también tiene importantes representantes de fama internacional; al menos durante todo el siglo XX, el humor gráfico argentino ha ocupado un lugar preeminente en el género, gracias a artistas como Quino, Guillermo Mordillo y Roberto Fontanarrosa.


También es de destacar la importante tradición de publicaciones de revistas de historietas que han sido muy importantes dentro del mundo de la historieta en español, como es el caso de Fierro.

Véase también: Arquitectura en la Argentina



León Ferrari, considerado por el New York Times en 2007 como uno de los cinco artistas plásticos vivos más importantes del mundo.<sup>[232]</sup>

## Idioma



El Martín Fierro, reflejo del habla nacional.

El idioma español es entendido y hablado como primera o segunda lengua por prácticamente la totalidad de la población argentina. El italiano y el quechua tienen más de un millón de hablantes. De todos los países del mundo donde el español o castellano tiene estatus predominante, la Argentina es el de mayor extensión territorial. El idioma español es el único idioma de uso en la administración pública a nivel nacional, sin que ninguna norma legal lo haya declarado como oficial. Sin embargo, la provincia de Corrientes declaró en 2004 la cooficialidad del guaraní para la enseñanza y los actos de gobierno, aunque no se encuentra reglamentada.

La amplitud del país, la existencia de distintos sustratos lingüísticos producidos por la variedad de lenguas amerindias y las diferentes aportaciones de las lenguas vernáculas de los inmigrantes europeos de finales del siglo XIX y comienzos del XX, han dado lugar a varias modalidades dialectales diferentes.


El dialecto rioplatense es el dialecto de prestigio en todo el territorio y el más reconocido como variante argentina fuera del país; está fuertemente influido por el italiano, y presenta la particularidad de ser voseante aún en los registros más formales de la lengua.

La región patagónica —poblada mayoritariamente por inmigrantes provenientes de la región central del país— adoptó también el uso de esta variante, con ligeras variantes fonológicas, probablemente por influjo de la inmigración chilena del siglo XX.

En el noroeste del país, por un lado, y en el Nordeste argentino, por otro, la influencia del quechua y del guaraní, respectivamente, ha dado origen a dialectos algo distintos, que a su vez presentan variaciones subdialectales regionales.

En las provincias de San Juan, Mendoza, y menor proporción en las provincias de San Luis y La Rioja, se da la intersección entre vestigios del español chileno y el rioplatense, presentándose modismos y pronunciación similar a la chilena, donde se pronuncia «ll» e «y» como [j] y se asibilan las erres, en /rr /> [řř] (sonoramente), y /r/ inicial > [ř], y en casos cultos o semicultos, a [rr] debilitadas o normales.

Cuyo, por su antigua dependencia y vecindad geográfica con Chile, posee un limitado número de voces que señala esos contactos; también se incorporaron voces mapuches en el caudal de los chilenismos. Hay zonas de Cuyo que denotan mayor cercanía a Chile (Malargüe, Calingasta), otras más influidas desde el Río de la Plata, sea en la entonación o en algunas pronunciaciones. Esta influencia se remonta al lunfardo porteño, que cabalgando en el flujo cultural rioplatense, asentó en la sociedad cuyana improntas más seguras, desde las clases altas (por los estudiantes y el tango), y que luego se perpetra hasta hoy con los medios de comunicación. Son manifestaciones que integran los capítulos de una dialectología regional, pero de ninguna manera la gramática.<sup>[234]</sup>



El argentino Ernesto Guevara fue apodado *el che* debido al uso frecuente de la característica muletilla argentina *che*.<sup>[233]</sup>

En el noroeste argentino, el español andino se fusiona con el dialecto de rioplatense. La provincia de Córdoba y en especial su capital provincial, posee una curva de la entonación singular, distintiva aún a primera oída.

Otros rasgos significativos del español hablado en Argentina, aparte de los lexicales (en los que abundan italianismos, quechuismos, guaranismos, y araucanismos), son el yeísmo con *rehilamiento* y el uso de vocablos del guaraní como en la expresión *che*. El yeísmo con *rehilamiento*, pronunciación de la *ll* y de la *y* como una fricativa postalveolar, se encuentra muy extendido en el habla culta, con la excepción más notable del Nordeste argentino.

El idioma guaraní (*avañe'ẽ*) cuenta con hablantes en todo el Nordeste y, especialmente, en el interior de la Provincia de Corrientes.

El idioma quechua cuenta con un llamativo número de hablantes en la provincia de Santiago del Estero, donde se habla un dialecto muy diferenciado denominado *quichua*, y también en zonas de la provincia de Jujuy donde se usa una variedad de este idioma más similar a la que se habla en el suroeste de Bolivia.

En la periferia de las grandes aglomeraciones urbanas, producto de constantes migraciones del noreste argentino, de Paraguay, Bolivia y Perú, hay hablantes del guaraní, quechua y aimara.

En algunas zonas limítrofes con el Brasil, es habitual el uso del portuñol, hibridación del español de Argentina con el portugués de Brasil dado sobre todo en la provincia de Misiones, en menor medida en Corrientes y Entre Ríos.

Diversas comunidades de inmigrantes e hijos de inmigrantes todavía mantienen las lenguas de su región de origen, aunque este uso se pierde a medida que avanzan las generaciones. El más destacable por la cantidad de hablantes es el italiano, siendo otros destacables el alemán, japonés, portugués, galés en Chubut, polaco y más recientemente el chino mandarín.

Algunas jergas se han extendido tanto que han merecido tratamientos especiales, como el lunfardo y el rosarigasino. El primero se halla muy difundido por su uso en las letras del tango, pero ha perdido buena parte de su influencia en el habla corriente, por el cambio generacional.

## Religión

En la Argentina existe una amplia libertad de cultos garantizada por el «artículo 14» de la Constitución Nacional, aunque el Estado reconoce un carácter preeminente a la Iglesia Católica, que cuenta con un estatus jurídico diferenciado respecto al del resto de iglesias y confesiones: según la Constitución argentina (artículo 2), el Estado Nacional debe sostenerla y según el Código Civil, es jurídicamente asimilable a un ente de derecho público no estatal. Se trata, con todo, de un régimen diferenciado que no conlleva su oficialidad como religión de la República.<sup>[235]</sup> La Argentina y la Santa Sede tienen firmado un concordato que regula las relaciones entre el Estado y la Iglesia Católica.

El 88% de los argentinos han sido bautizados como católicos.<sup>[236][237]</sup> Sin embargo, el porcentaje de habitantes del país que se considera practicante se ubica entre el 69% y el 78%, de los cuales la cuarta parte nunca asiste a la iglesia.<sup>[238]</sup> El 12% de la población profesa el evangelismo, el 12% se considera agnóstica, el 4% se considera atea, el 1,5% es musulmana y el 1% es judía.

Existen, asimismo, creencias populares de carácter religioso muy difundidas, como el culto a la Difunta Correa,<sup>[239]</sup> a la Madre María,<sup>[240]</sup> a Pancho Sierra,<sup>[241]</sup> al Gauchito Gil.<sup>[242]</sup> o a Ceferino Namuncurá.<sup>[243]</sup> Este último fue beatificado por la Iglesia Católica en 2007.

Véase también: Creencias y devociones argentinas



Catedral de La Plata.

## Educación



Palacio Pizzurno, sede del Ministerio de Educación de la Nación

El temprano desarrollo de la educación popular colocó a la Argentina junto a las naciones de mayor alfabetización del mundo. El uso del delantal blanco como uniforme escolar, como un paradigma de un ideal de igualdad o unidad, ha caracterizado siempre a la escuela pública, laica y gratuita, cuyo gran impulsor fue Domingo Faustino Sarmiento y se concretó con la Ley N° 1420 de educación común.

Según la nueva ley de educación, sancionada el 15 de diciembre de 2006, la instrucción es obligatoria entre los 5 y los 18 años. En los años 1990 se implementaron distintos tipos de sistemas educativos como la Educación General Básica y Polimodal en la provincia de Buenos Aires, o la educación secundaria en la Capital

Federal; la nueva ley marca el retorno al sistema tradicional de primaria, secundaria y colegios técnicos.

En todos los niveles de enseñanza existen instituciones educativas públicas y privadas. El Estado garantiza la educación gratuita en todos ellos con excepción del postgrado universitario.

Según el Censo Nacional de Población, Hogares y Viviendas 2010 del INDEC, el porcentaje de alfabetización asciende al 98,1% de la población, siendo uno de los más altos de América Latina.<sup>[244]</sup>

Sobre un total de 36,2 millones de habitantes (2001), 11,1 millones (31%) cursaban estudios formales:

- 9 551 728 personas (entre 3 y 18 años) concurrían a jardines de infantes, escuelas primarias o secundarias;



Estudiantes con el clásico guardapolvo blanco de la escuela pública.

- 494 461 personas concurrían a establecimientos superiores no universitarios;
- 1 125 257 personas concurrían a establecimientos universitarios.

La universidad pública argentina está organizada según los principios de la Reforma universitaria de 1918. Existen 38 universidades públicas nacionales en todo el territorio, y 41 privadas. La Universidad de Buenos Aires (UBA) es la más grande del país, con más de 300 000 alumnos.



Panorama de la Facultad de Derecho de la Universidad de Buenos Aires en Recoleta.

## Museos y salas de espectáculos

Los museos más sobresalientes son el Museo Histórico Nacional de Argentina y el MALBA, donde se hacen exposiciones de pintura y escultura. Son muy importantes también los museos paleontológicos de la Patagonia (Trelew, Plaza Huinul, etc.); las ruinas jesuíticas de San Ignacio, en Misiones; el Teatro Argentino de La Plata; la actividad cultural veraniega en Mar del Plata y Villa Carlos Paz; y las fiestas y festivales populares como el Festival de Cosquín en Córdoba y el Tantanakuy en Jujuy.


En Buenos Aires existen alrededor de 100 cines y 90 teatros, con una abundante cartelera de espectáculos. La capital de Argentina también se distingue en la presentación de espectáculos o artistas de renombre internacional. Se encuentran, entre otros, los centros culturales como el Borges, el Recoleta o el San Martín. El Teatro Colón es uno de los teatros líricos más importantes del mundo. Otros teatros importantes son el Teatro Nacional Cervantes o el Teatro General San Martín.



El Museo Paleontológico Egidio Feruglio, en Trelew, es uno de los mayores museos paleontológicos de América Latina.



En otras ciudades existen importantes centros de cultura, como el Teatro Argentino en La Plata, el Patio de la Madera en Rosario, o el Teatro del Libertador General San Martín (ex Rivera Indarte) de Córdoba.



Museo de Arte Latinoamericano de Buenos Aires.

## Gastronomía



Una docena de empanadas salteñas.



Asado.

La gastronomía argentina se destaca fundamentalmente por la carne vacuna y los vinos, así como por una amplia disposición de alimentos de todo tipo a precios relativamente bajos.<sup>[245]</sup> Puede considerarse básicamente configurada sobre las culturas alimentarias de las civilizaciones precolombinas andinas y guaraníes, y luego colonial, aunque la principal característica de la cocina argentina son los muy fuertes influjos de las gastronomías italiana y española.

La comida típica argentina es el asado o parrillada (carne y entrañas de vaca cocinadas a las brasas), además de las empanadas (especie de pasteles rellenos de carne y otros gustos), los tamales, la humita y el loco. Como en los países vecinos, es muy habitual el consumo de un sándwich de chorizo, denominado choripán. La papa y la batata son alimentos ampliamente utilizados desde tiempos precolombinos. Las pastas, la pizza, y el puchero también se han constituido en comidas típicas de la gastronomía argentina. La tradición italiana de los *ñoquis del día 29 del mes* forma parte de la cultura popular tanto en la Argentina como en el Uruguay.

La producción y consumo de leche es muy importante, consumiéndose alrededor de 240 litros por persona por año.<sup>[246]</sup> De la existencia de grandes disponibilidades de leche se ha derivado un alto consumo de alimentos derivados como quesos (el

país cuenta con 8 quesos propios) y dulce de leche, entre otros.


Entre los dulces, el alfajor es un producto ampliamente consumido y producido con múltiples variables regionales. Lo mismo sucede con los helados, en especial con los de tipo italiano, aunque ya desde el tiempo de la colonia española existía alguna afición a los helados de tipo sorbete.



Milanesa a la napolitana con papas fritas.



El mate.



Alfajores triples con dulce de leche.

La bebida característica que Argentina comparte con otros países vecinos es una infusión precolombina de origen guaraní preparada con hojas de yerba mate (planta originaria de América del Sur) llamada mate. El mate también puede ser preparado como un té, siendo denominado en este caso *mate cocido*. La colonización española introdujo el consumo del café, que se ha hecho masivo, generalizándose desde los tiempos coloniales los *cafés* como lugares de encuentro. Existe también un amplio consumo de té, ya sea de su variedad clásica introducida por influencia de la inmigración británica, como de hierbas digestivas de provenientes de antiguas tradiciones precolombinas como el boldo y la peperina. En menor medida, existe la costumbre de consumir infusiones de chocolate, también por influencia colonial.

Entre las bebidas alcohólicas se destaca el vino, del cual la Argentina es el quinto productor mundial, y que es producido principalmente en Mendoza y San Juan, y en otras provincias cordilleranas. Entre los vinos característicos del país se destaca el malbec.

El desayuno clásico es pan con manteca y dulce, acompañado de café, leche y, eventualmente, mate; este último suele reemplazar totalmente al desayuno. La cena suele realizarse después de las 21.00. Existe la tradición de dedicar el almuerzo del domingo al asado o las pastas, en reuniones familiares o con amigos.

## Deporte

El deporte nacional es el pato, que comenzó a practicarse en el país a principios del siglo XVII. En 1941 se fundó la Federación Argentina y en 1953, en razón de la historia, el arraigo popular y la tradición, fue declarado *Deporte Nacional*.<sup>[249]</sup> Sin embargo, no se trata del deporte más popular del país.

Por su parte, el fútbol superó a todas las disciplinas en el gusto de los argentinos. Miembro de la FIFA, la Selección Argentina de Fútbol participó en 15 de las 19 fases finales de los Campeonatos Mundiales, logrando ser campeona dos veces, en 1978 en Argentina y en 1986 en México, además de llegar a ser subcampeona también dos veces en 1930 en Uruguay y en 1990 en Italia. También obtuvo la medalla de oro en los Juegos Olímpicos de Atenas 2004 y los Juegos Olímpicos de Beijing 2008, además de 14 campeonatos en la Copa América.


El futbolista Diego Armando Maradona es considerado uno de los máximos exponentes en la historia mundial de este deporte, tanto por aficionados como por colegas, directores técnicos, directivos o periodistas deportivos.<sup>[247][248]</sup> Marcó el llamado *Gol del Siglo*.

Lionel Andrés Messi es un futbolista argentino que desde 2009 es considerado por diversos organismos deportivos,<sup>[250][251][252][253][254]</sup> por varios futbolistas,<sup>[255][256][257][258][259]</sup> directores técnicos<sup>[260]</sup> <sup>[261][262][263]</sup> y la prensa en general,<sup>[264][265][266][267]</sup> como «el actual mejor jugador del mundo».

En boxeo la Argentina se ha destacado con más de 30 boxeadores que lograron títulos mundiales. Carlos Monzón fue campeón mundial mediano entre 1970 y 1977. También obtuvieron en los Juegos Olímpicos 7 medallas de oro, 7 de plata y 10 de bronce.



Diego Maradona, considerado uno de los mejores jugadores de la historia del fútbol.<sup>[247][248]</sup>



Juan Manuel Fangio, quíntuple campeón mundial de Fórmula 1.





Lionel Messi escogido tres veces consecutivas como el mejor jugador del mundo.

El básquet tiene un rico pasado en el país: Argentina fue campeón mundial en 1950. Sin embargo, en las décadas de 1960 y 1970 fue perdiendo importancia. Con la creación de la Liga Nacional en 1984, recuperó y ganó en popularidad. La irrupción de Emanuel Ginóbili en la NBA, y las grandes actuaciones de la Selección Argentina a nivel internacional, contribuyeron a un mayor seguimiento por parte del público. En 2002, la Selección dirigida por Rubén Magnano alcanzó la final del Campeonato Mundial en Indianápolis, el cuarto lugar en el Campeonato Mundial Japón 2006, y obtuvo la medalla de oro en los Juegos Olímpicos de Atenas 2004, el título más importante de su historia.



Luciana Aymar, Capitana de Las Leonas, siete veces escogida Mejor Jugadora del Mundo.





Felipe Contepomi Capitán de Los Pumas, 3º Puesto en el Copa Mundial de Rugby de 2007 y Participante del Rugby Championship.

Los tenistas argentinos han ganado muchos lauros desde la irrupción en el tenis masculino de Guillermo Vilas en la década de 1970 y de Gabriela Sabatini en el femenino, en las décadas de 1980 y de 1990. Contemporáneamente, algunos tenistas argentinos han tenido logros destacados como David Nalbandian, que se consagró campeón del Masters 2005; Juan Martín Del Potro que fue campeón del US Open en 2009; Gastón Gaudio, que fue campeón de Roland Garros en 2004, en una final argentina contra Guillermo Coria; y Paola Suárez, que obtuvo medalla de bronce en dobles femenino en los Juegos Olímpicos de Atenas 2004, así como 4 torneos de dobles de Roland Garros. En la Copa Mundial por Equipos la Argentina obtuvo el título tres veces, la última en el 2007.

El hockey femenino también ha registrado importantes logros como la obtención la medalla de plata en los Juegos Olímpicos de Sídney 2000, el Champions Trophy en 2001, el 10º Campeonato Mundial jugado en Perth en 2002, y la medalla de bronce en los Juegos Olímpicos de Atenas 2004. Medalla de Bronce en el Mundial de Hockey Madrid 2006, y Medalla de Plata en la Champions Trophy Quilmes 2007. Cabe destacar a Luciana Aymar, considerada por muchos la mejor jugadora de hockey del mundo en la actualidad de este deporte.

El rugby en Argentina es aficionado, con más de setenta mil practicantes registrados. El seleccionado argentino, conocido como «Los Pumas», se encuentra entre los mejores equipos del mundo.

El automovilismo también ocupa un lugar importante en las preferencias de los argentinos, siendo Juan Manuel Fangio el mayor deportista en este rubro, quien logró en la década de 1950 cinco títulos mundiales de Fórmula 1.

Por su parte Argentina tiene destacada presencia internacional en el deporte ecuestre llamado polo, quizás por la previa tradición en el (también deporte ecuestre) ya citado «pato». La Selección de polo de Argentina ganó tres Campeonatos mundiales y dos medallas de oro en los Juegos Olímpicos.

Otro deporte en el que Argentina ha destacado internacionalmente es la pelota vasca, consiguiendo el tercer lugar en el medallero histórico del Campeonato del Mundo, por detrás de Francia y España.

Véanse también: Argentina en los Juegos Olímpicos, Selección de fútbol de Argentina, Selección de básquetbol de Argentina, Selección de rugby de Argentina y Selección femenina de hockey sobre césped de Argentina

## Feridos nacionales

Los feriados en Argentina se clasifican en días feriados y días no laborables. Estos pueden ser nacionales, provinciales o municipales, o ser exclusivos de una rama laboral o educativa. Asimismo, existen diversos aniversarios no tipificados como feriados, en los cuales se recuerdan acontecimientos generalmente de tipo contemporáneo y que pueden incluir actividad social o cobertura mediática, pero que permanecen como días laborables.

Los feriados nacionales incluyen festividades de la Iglesia Católica, fiestas cívicas, conmemoraciones y feriados turísticos. Existen feriados que caen siempre en el mismo día de cada año y otros que son móviles. Algunos feriados son trasladables a un día lunes por motivos de promoción turística. Los días no laborables nacionales incluyen al Jueves Santo y días específicos para los habitantes judíos y musulmanes. Así mismo se han implementado desde el 2011 mediante el Decreto N° 1585/2010 los denominados feriados puente con fines turísticos.


## Símbolos patrios



Escarpela de Argentina.



La Rodocrosita es la piedra nacional argentina. Proviene de Catamarca.



Flores de ceibo, la flor nacional argentina.

La República Argentina posee una serie de elementos emblemáticos definidos por ley.<sup>[268]</sup>


La Bandera Nacional, compuesta por tres franjas horizontales proporcionales celestes y blancas y con un sol en el medio, fue diseñada por Manuel Belgrano en 1812 y adoptada como símbolo patrio el 20 de julio de 1816.

El Escudo de Argentina, que representa la unión de las provincias, comenzó a utilizarse en 1813 como sello de los documentos oficiales.

El Himno Nacional Argentino fue aprobado en 1813, escrito por Vicente López y Planes y con música de Blas Parera; aunque a partir de la presidencia de Julio Argentino Roca se acortó a sólo tres párrafos para omitir las proclamaciones antiespañolas. La Escarpela de Argentina se usó por primera vez durante la Revolución de Mayo y se oficializó dos años después.

El hornero, presente en casi todo el territorio nacional, fue proclamado pájaro oficial en forma unánime en 1927. La piedra nacional es la rodocrosita, la cual se puede encontrar en las sierras Capillitas, en la Provincia de Catamarca. La flor del ceibo fue nombrada «flor nacional». El quebracho colorado chaqueño es el «árbol forestal nacional».<sup>[269]</sup> El deporte nacional es el pato; y la danza, el pericón.

## Véase también

-  Portal:Argentina. Contenido relacionado con **Argentina**.

## Notas

- [1] [http://toolserver.org/~geohack/geohack.php?pagename=Argentina&language=es&params=34\\_40\\_S\\_58\\_24\\_W\\_](http://toolserver.org/~geohack/geohack.php?pagename=Argentina&language=es&params=34_40_S_58_24_W_)
- [2] « Total del país. Población total y variación intercensal absoluta y relativa por provincia o jurisdicción. Años 2001-2010. ([http://www.censo2010.indec.gov.ar/cuadrosDefinitivos/Total\\_pais/P1-P\\_Total\\_pais.xls](http://www.censo2010.indec.gov.ar/cuadrosDefinitivos/Total_pais/P1-P_Total_pais.xls))» (XLS). *INDEC*. Consultado el 01-09-2011.
- [3] <http://www.skyscraperlife.com/latin-bar/>
- 54957-fmi-pib-y-pib-per-capita-2011-world-economic-outlook-abril-2011-publicados-hoy.html
- [4] PNUD (2 de noviembre de 2011). *hdr.undp.org* (ed.): « "Informe sobre Desarrollo Humano 2011" ([http://hdr.undp.org/en/media/HDR\\_2011\\_ES\\_Tables.pdf](http://hdr.undp.org/en/media/HDR_2011_ES_Tables.pdf))» (en español) (PDF). Consultado el 02/11/11.
- [5] « El Qom, el Moqoit y el Wichí son lenguas oficiales en el Chaco (<http://www.diariochaco.com/noticia.php?numero=61721>)». *DiarioChaco.com*. Consultado el 15 de julio de 2010.
- [6] « Tratado de Reconocimiento, Paz y Amistad con España. ([http://es.wikisource.org/wiki/Tratado\\_de\\_Reconocimiento,\\_Paz\\_y\\_Amistad\\_celebrado\\_entre\\_la\\_Confederaci3n\\_Argentina\\_y\\_Espa1a](http://es.wikisource.org/wiki/Tratado_de_Reconocimiento,_Paz_y_Amistad_celebrado_entre_la_Confederaci3n_Argentina_y_Espa1a))». Consultado el 6 de marzo de 2012.
- [7] « Indec - Superficie de la República Argentina (<http://www.indec.mecon.ar/nuevaweb/cuadros/1/d010101.xls>)» (xls). *Territorio/geografia* (<http://www.indec.mecon.ar/>). Instituto Nacional de Estadística y Censos. Consultado el 19-6-2008.
- [8] <http://www.imf.org/external/pubs/ft/weo/2011/01/weodata/weorept.aspx?sy=2007&ey=2010&scsm=1&ssd=1&sort=country&ds=.&br=1&c=213&s=NGDPD,NGDPDPC,PPPGDP,PPPPC,LP&grp=0&a=&pr.x=79&pr.y=13>
- [9] <http://www.imf.org/external/pubs/ft/weo/2011/01/weodata/weorept.aspx?sy=2010&ey=2010&scsm=1&ssd=1&sort=country&ds=.&br=1&c=512,941,914,446,612,666,614,668,311,672,213,946,911,137,193,962,122,674,912,676,313,548,419,556,513,678,316,181,913,682,124,684,339,273,638,921,513&s=PPPGDP&grp=0&a=&pr.x=29&pr.y=6>
- [10] « Argentina - Acerca del Gobierno (<http://www.argentina.gob.ar/argentina/portal/paginas.dhtml?pagina=295>)». Consultado el 18-6-2008.

- [11] « Human Development Report ([http://hdr.undp.org/en/media/hdr\\_20072008\\_en\\_complete.pdf](http://hdr.undp.org/en/media/hdr_20072008_en_complete.pdf))» (en inglés) (PDF). United Nations Development Programme (2007). Consultado el 19-6-2008.
- [12] Banco Mundial (<http://siteresources.worldbank.org/DATASTATISTICS/Resources/GDP.pdf>)
- [13] International GDP ranking (<http://hdrstats.undp.org/indicators/5.html>) (en inglés)
- [14] Argentina Country Fact Sheet ([http://hdrstats.undp.org/countries/country\\_fact\\_sheets/cty\\_fs\\_ARG.html](http://hdrstats.undp.org/countries/country_fact_sheets/cty_fs_ARG.html)) United Nations.
- [15] Country Classifications by the World Bank ([http://web.worldbank.org/WBSITE/EXTERNAL/DATASTATISTICS/0,,contentMDK:20421402~pagePK:64133150~piPK:64133175~theSitePK:239419,00.html#Upper\\_middle\\_income](http://web.worldbank.org/WBSITE/EXTERNAL/DATASTATISTICS/0,,contentMDK:20421402~pagePK:64133150~piPK:64133175~theSitePK:239419,00.html#Upper_middle_income))
- [16] Día exacto de la Revolución de Mayo (<http://www.calendario.es/mayo-1810.html>)
- [17] Día exacto de la Declaración de la Independencia de la Argentina (<http://www.calendario.es/julio-1816.html>)
- [18] « Martin del Barco Centenera (<http://www.newadvent.org/cathen/02292a.htm>)» (en inglés). New Advent. Consultado el 27-6-2008.
- [19] Traba, Juan *Origen de la palabra Argentina*, Rosario, Escuela de Artes Gráficas del Colegio San José, 1985
- [20] Constitución Nacional - Declaraciones, derechos y garantías (<http://www.senado.gov.ar/web/interes/constitucion/capitulo1.php>)
- [21] Rosenblat, Ángel (1964). *El nombre de la Argentina*. Buenos Aires: Eudeba Editorial Universitaria de Buenos Aires.
- [22] Diego Abad de Santillán (1965). «Aborígenes argentinos - prehistoria». *Historia Argentina*. Buenos Aires: TEA (Tipográfica Editora Argentina).
- [23] « Ruinas de Tastil, Salta, Argentina (<http://www.redsalta.com/turismo/tastil.htm>)». Red Salta. Consultado el 26-6-2008.
- [24] « La Difusión del Quichua en el Noa y su Entrada a Santiago del Estero (<http://www.sde.gov.ar/cultura/quichua.php>)» (php). *Cultura - El Quichua Santiagueño*. Gobierno de la provincia de Santiago del Estero. Consultado el 20-6-2008.
- [25] Pablo Arrizabalaga (23/10/2004). « Puerto Gaboto, el lugar donde comenzó la historia (<http://www.lanacion.com.ar/646995>)». La Nación. Consultado el 28-6-2008.
- [26] Luna, Félix (1994). «La etapa colonial». *Breve historia de los argentinos*. Planeta / Espejo de la Argentina. 950-742-415-6.
- [27] « Las Invasiones inglesas - la defensa ([http://www.historiadelpais.com.ar/inva\\_defensa.htm](http://www.historiadelpais.com.ar/inva_defensa.htm))». Historia del país. Consultado el 5-7-2008.
- [28] Félix Luna (1994). «La etapa colonial - Las invasiones inglesas». *Breve historia de los argentinos*. Buenos Aires: Planeta / Espejo de la Argentina. 950-742-415-6.
- [29] « El acta de la independencia (<http://www.me.gov.ar/efeme/9dejulio/acta.html>)». Ministerio de educación. Consultado el 5-7-2008.
- [30] « 19 de julio: El acta se modifica (<http://www.me.gov.ar/efeme/9dejulio/despues.html>)». Ministerio de educación. Consultado el 27-6-2008.
- [31] Constitución de Uruguay de 1830 ([http://www.cervantesvirtual.com/servlet/SirveObras/01372764268028832422802/p0000001.htm#I\\_1\\_](http://www.cervantesvirtual.com/servlet/SirveObras/01372764268028832422802/p0000001.htm#I_1_))
- [32] Félix Luna (1994). «Hacia la organización nacional - Rosas». *Breve historia de los argentinos*. Buenos Aires: Planeta / Espejo de la Argentina. 950-742-415-6.
- [33] Gálvez, Manuel (mayo de 2007). Claridad. ed. *Vida de Juan Manuel de Rosas*. pp. 575. ISBN 978-950-620-208-8.
- [34] Felipe Pigna. « La guerra de la Triple Alianza ([http://www.elhistoriador.com.ar/articulos/organizacion\\_nacional/guerra\\_de\\_la\\_triple\\_alianza.php](http://www.elhistoriador.com.ar/articulos/organizacion_nacional/guerra_de_la_triple_alianza.php))». El Historiador. Consultado el 6-7-2008.
- [35] "Guerra de la Triple Alianza." Enciclopedia Microsoft® Encarta® Online 2008. © 1997-2008 Microsoft Corporation. Reservados todos los derechos. ([http://mx.encarta.msn.com/encyclopedia\\_761586204/Guerra\\_de\\_la\\_Triple\\_Alianza.html#s3](http://mx.encarta.msn.com/encyclopedia_761586204/Guerra_de_la_Triple_Alianza.html#s3))
- [36] <http://www.pagina12.com.ar/diario/contratapa/13-44426-2004-12-04.html>
- [37] <http://www.pagina12.com.ar/diario/contratapa/13-178950-2011-10-15.html>
- [38] [https://www.planalto.gov.br/ccivil\\_03/Leis/1851-1900/L3353.htm](https://www.planalto.gov.br/ccivil_03/Leis/1851-1900/L3353.htm)
- [39] Rick Tilman (2001): No es sorpresa, dada la eminencia de Darwin y de las alabanzas científicas hechas acerca de la teoría de la evolución, que evolucionistas de varios colores empezaron a explotar sus ideas para lograr sus propios fines políticos y morales", en Darwin's Impact: Social Evolution in America, 1880-1920" ([http://www.americanphilosophy.net/darwinsimpact\\_intro.htm](http://www.americanphilosophy.net/darwinsimpact_intro.htm)) (conclusión)
- [40] <http://www.journals.uchicago.edu/doi/pdf/10.1086/522350> From Terror to Genocide: Britain's Tasmanian Penal Colony and Australia's History Wars
- [41] Thornton, *American Indian Holocaust*, 48-49.
- [42] Maeder, Ernesto J. A. (julio de 1997). «Capítulo VIII». En Editorial Plus Ultra. *Historia del CHACO*. pp. 105. ISBN 950-21-1256-3.
- [43] Fuentes: La población argentina está tomada de los censos de población de 1869 (1.877.490) y 2001 (36.260.130) y la de 1930 de Ortiz, Ricardo M. (1974), *Historia económica de la Argentina*, Buenos Aires, Plus Ultra, pag, 508. La población mundial está tomada de las siguientes fuentes: la de 1870 de Meadows, Donella H. et. al (1975). *Los límites del crecimiento*, México, Fondo de Cultura Económica, pag. 51. (1400 millones); la de 1930 de "Historical Estimates of World Population" (<http://www.census.gov/ipc/www/worldhis.html>) de la Oficina de Censos de los Estados Unidos (2.070.000.000); la de 2001 de *Total Midyear Population for the World: 1950-2050* (<http://www.census.gov/ipc/www/idb/worldpop.html>), de la Oficina de Censos de los Estados Unidos (6.146.294.339).
- [44] « "Rico como un argentino", el surgimiento de una nación moderna (<http://www.agro.uba.ar/historia/pagina1.htm>)». Facultad de Agronomía. Consultado el 6-7-2008.
- [45] Félix Luna (1994). «La modelación de la Argentina moderna». *Breve historia de los argentinos*. Buenos Aires: Planeta / Espejo de la Argentina. 950-742-415-6.
- [46] José Luis Torres escribió en 1945 un libro titulado *La Década Infame*, en el que analiza críticamente este período. El término fue desde entonces tomado de manera generalizada para denominar al período.

- [47] « Revolución Libertadora: La cuarta invasión inglesa ([http://www.elhistoriador.com.ar/articulos/revolucion\\_libertadora/revolucion\\_libertadora.php](http://www.elhistoriador.com.ar/articulos/revolucion_libertadora/revolucion_libertadora.php))». Revista Primera Plana N° 507 (13 de septiembre de 1973).
- [48] « Hay que matar a Perón (<http://tiempo.infonews.com/2012/02/15/verano-1185-hay-que-matar-a-peron.php>)». Pedro Bevilacqua (16 de febrero de 2012).
- [49] Cichero, Daniel (2005). *Bombas sobre Buenos Aires*. Editorial Vergara - ISBN 950-15-2347-0.
- [50] « Capítulo 66: La revolución argentina (1966-1973) (<http://www.cema.edu.ar/ceieg/arg-rree/14/14-001.htm>)». Universidad del CEMA. Consultado el 6-7-2008.
- [51] Susana Viau (13-1-2007). «Una débil mujer» (<http://www.pagina12.com.ar/diario/elpais/subnotas/79048-25506-2007-01-13.html>). Página/12. Consultado el 6-7-2008.
- [52] Pablo Calvo (6-10-2003). «Una duda histórica: no se sabe cuántos son los desaparecidos (<http://www.clarin.com/diario/2003/10/06/p-00801.htm>)». Diario Clarín. Consultado el 21-6-2008.
- [53] « Juicio a las Juntas Militares (<http://www.nuncamas.org/juicios/juicios.htm>)». *Nunca Más*. Comisión Nacional sobre la Desaparición de Personas. Consultado el 6-7-2008.
- [54] « Vecinos ilustres: Raúl Alfonsín (<http://www.chascomus.net/alfonsin.htm>)». Chascomus.net.
- [55] Carlos Eichelbaum (15-4-2001). «La convertibilidad marcó el ritmo político de una década (<http://www.clarin.com/diario/2001/04/15/e-00801.htm>)». Diario Clarín. Consultado el 7-7-2008.
- [56] Daniel Larriqueta (16-6-2008). «Los daños irremisibles ([http://www.lanacion.com.ar/nota.asp?nota\\_id=1021813&high=convertibilidad](http://www.lanacion.com.ar/nota.asp?nota_id=1021813&high=convertibilidad))». La Nación. Consultado el 7-7-2008.
- [57] Blázquez, Jorge y Sebastián, Miguel (12 de 2003). «El Impacto de la crisis argentina sobre la economía española (<http://www.realinstitutoelcano.org/documentos/93/DT-12-2004-E.pdf>)» (pdf). Real Instituto Elcano. Consultado el 21-6-2008.
- [58] González, Fernando (2001). «De la Rúa renunció, cercado por la crisis y sin respaldo político (<http://www.clarin.com/diario/2001/12/21/p-00215.htm>)». Consultado el 15 de marzo de 2008.
- [59] «Renunció De la Rúa: el peronista Puerta está a cargo del Poder Ejecutivo. (<http://www.lanacion.com.ar/361035>)» (2001). Consultado el 15-3-2008.
- [60] «Duhalde fue designado por una abrumadora mayoría legislativa. ([http://www.lanacion.com.ar/nota.asp?nota\\_id=363560](http://www.lanacion.com.ar/nota.asp?nota_id=363560))». La Nación (2-1-2002). Consultado el 7-7-2008.
- [61] Galarce, Martín (2001). «Juró Rodríguez Saá, anunció el default y otras medidas. (<http://www.terra.com.ar/canales/politica/33/33312.html>)». Consultado el 15-3-2008.
- [62] «Aprobó Diputados la pesificación de deudas hasta 100.000 dólares ([http://www.lanacion.com.ar/nota.asp?nota\\_id=364610](http://www.lanacion.com.ar/nota.asp?nota_id=364610))». La Nación (6-1-2008). Consultado el 7-7-2008.
- [63] Marilina Esquivel (31-12-2002). «Creció el pedido de personal en las empresas ([http://www.lanacion.com.ar/nota.asp?nota\\_id=462219&high=verano\\_economico](http://www.lanacion.com.ar/nota.asp?nota_id=462219&high=verano_economico))». La Nación. Consultado el 7-7-2008.
- [64] Carlos Pagni (28/10/2007). «Se cierra el círculo de una administración personalista ([http://www.lanacion.com.ar/nota.asp?nota\\_id=957207](http://www.lanacion.com.ar/nota.asp?nota_id=957207))». La Nación. Consultado el 7-7-2008.
- [65] Véase resolución 125/08 (<http://www.infoleg.gov.ar/infolegInternet/anexos/135000-139999/138567/texact.htm>).
- [66] El modelo industrialista permitió el récord absoluto del sector automotriz (<http://www.telam.com.ar/nota/12174/>)
- [67] *Cristina Fernández de Kirchner: "Las medidas contracíclicas no son ningún plan B, son para seguir sosteniendo nuestro plan A"* ([http://www.derf.com.ar/despachos.asp?cod\\_des=244940&ID\\_Seccion=18](http://www.derf.com.ar/despachos.asp?cod_des=244940&ID_Seccion=18)). DERF. 27 de enero de 2001. . Consultado el 9 de febrero de 2009.
- [68] *Crack financiero internacional. Massa analizó la crisis con el comité de emergencia* (<http://200.82.82.212/index.php?secc=nota&nid=12012&pagina=2>). Crítica. 7 de octubre de 2008. . Consultado el 9 de febrero de 2009.
- [69] *Cristina lanzó el «plan B» anticrisis y obras públicas por \$71.000 millones* (<http://www.agrositio.com/vertex/vertex.asp?id=94859&se=1>). Agrositio. 26 de noviembre de 2008. . Consultado el 9 de febrero de 2009.
- [70] Fossati, Guillermina (26 de noviembre de 2008). *El plan anticrisis que lanzó la presidenta, bajo la lupa de los analistas y empresarios* (<http://economia.infobaeprofesional.com/notas/75135-El-plan-anticrisis-que-lanzo-la-presidenta-bajo-la-lupa-de-los-analistas-y-empresarios.html?cookie>). Infobae. . Consultado el 9 de febrero de 2009.
- [71] Resultados Elecciones Nacionales 23 Octubre 2011 Ministerio del Interior de la República Argentina ([http://www.elecciones.gov.ar/estadistica/archivos/2011\\_nacionales/resultados\\_nacionales\\_2011\\_total\\_pais.pdf](http://www.elecciones.gov.ar/estadistica/archivos/2011_nacionales/resultados_nacionales_2011_total_pais.pdf))
- [72] <http://www.rosario3.com/noticias/pais/noticias.aspx?idNot=111129&Votaci%C3%B3n-hist%C3%B3rica-en-Diputados:-YPF-vuelve-al-Estado>
- [73] [http://www.perfil.com/contenidos/2012/05/03/noticia\\_0031.html](http://www.perfil.com/contenidos/2012/05/03/noticia_0031.html)
- [74] <http://www.infobae.com/notas/645768-La-expropiacion-de-Repsol-YPF-es-ley.html>
- [75] Constitución Nacional - Gobiernos de provincia: Art. 121 (<http://www.senado.gov.ar/web/interes/constitucion/gobiernos.php>)
- [76] Constitución nacional - De la forma y tiempo de la elección del presidente y vicepresidente de la Nación (<http://www.senado.gov.ar/web/interes/constitucion/eleccion.php>)
- [77] Constitución Nacional - Del Poder ejecutivo: de su naturaleza y duración (<http://www.senado.gov.ar/web/interes/constitucion/naturaleza.php>)
- [78] Constitución Nacional - Del jefe de gabinete y demás ministros del Poder Ejecutivo (<http://www.senado.gov.ar/web/interes/constitucion/ministros.php>)



- [79] Constitución nacional - De la cámara de diputados (<http://www.senado.gov.ar/web/interes/constitucion/diputados.php>)
- [80] Constitución Nacional - Del Senado (<http://www.senado.gov.ar/web/interes/constitucion/senado.php>)
- [81] Ley 24.012 y decreto reglamentario 379/93 ([http://www.ispm.org.ar/paridad/ley\\_24.html](http://www.ispm.org.ar/paridad/ley_24.html))
- [82] GMMP - Mujeres en la política ([http://www.globalmediamonitoring.org/press\\_room/what\\_the\\_media\\_say/media\\_coverage/mujeres\\_en\\_la\\_politica](http://www.globalmediamonitoring.org/press_room/what_the_media_say/media_coverage/mujeres_en_la_politica))
- [83] Constitución Nacional - Atribuciones del Congreso (<http://www.senado.gov.ar/web/interes/constitucion/atribuciones.php>)
- [84] Constitución Nacional - De la Auditoría General de la Nación (<http://www.senado.gov.ar/web/interes/constitucion/auditoria.php>)
- [85] Constitución Nacional - Del defensor del pueblo (<http://www.senado.gov.ar/web/interes/constitucion/defensor.php>)
- [86] Constitución Nacional - Atribuciones del Poder Ejecutivo (<http://www.senado.gov.ar/web/interes/constitucion/ejecutivo.php>)
- [87] Constitución nacional - Del poder judicial: de su naturaleza y duración (<http://www.senado.gov.ar/web/interes/constitucion/judicial.php>)
- [88] *Apuntes sobre el sistema judicial y el Ministerio Público Fiscal de la República Argentina* (<http://www.mpf.gov.ar/>), Ministerio Público de la República Argentina, pag. 9.
- [89] *Ministerio Público de Argentina* ([http://www.mpf.gov.ar/aa\\_mpf.htm](http://www.mpf.gov.ar/aa_mpf.htm)), Sitio oficial.
- [90] Véase composición de las cámaras provinciales al 2008 ([http://www.mininterior.gov.ar/elecciones/archivos\\_xls/LEGISL.PROVINC.2005-2007.xls](http://www.mininterior.gov.ar/elecciones/archivos_xls/LEGISL.PROVINC.2005-2007.xls)). Requiere Ms Excel o compatible.
- [91] Listado (<http://www.apadeshi.org.ar/poderjusargentina.htm>) del sitio web correspondiente a cada poder judicial provincial.
- [92] Artículo 5° de la Constitución Argentina de 1994.
- [93] Artículo 123° de la Constitución Argentina de 1994.
- [94] « La Alianza extra OTAN generó una paradójica relación de fuerzas (<http://www.ser2000.org.ar/protect/Archivo/d000e055.htm>)». Diario La Prensa (18-10-1997). Consultado el 8-7-2008.
- [95] Constitución nacional - Disposiciones transitorias - Primera (<http://www.senado.gov.ar/web/interes/constitucion/cuerpo1.php>)
- [96] « Argentina reclama ante La Haya ([http://news.bbc.co.uk/hi/spanish/latin\\_america/newsid\\_4974000/4974436.stm](http://news.bbc.co.uk/hi/spanish/latin_america/newsid_4974000/4974436.stm))». BBC Mundo (04/05/2006). Consultado el 9-7-2008.
- [97] Rosendo Fraga (8-7-2008). « América del Sur renueva armamento ([http://www.nuevamayoria.com/index.php?option=com\\_content&task=view&id=699&Itemid=30](http://www.nuevamayoria.com/index.php?option=com_content&task=view&id=699&Itemid=30))». Centro de estudios Unión para la Nueva Mayoría. Consultado el 10-7-2008.
- [98] « DECRETO REGLAMENTARIO de la LEY N° 2.894 (<http://www.cedom.gov.ar/es/legislacion/normas/leyes/anexos/drl2894.html>)» (28-10-2008).
- [99] « BCA Haití (<http://www.ejercito.mil.ar/haiti7/haiti2.swf>)». Batallón Conjunto Argentino Haití 7. Consultado el 23/07/2008.
- [100] Oficina del Alto Comisionado para los Derechos Humanos (lista actualizada). « Lista de todos los Estados Miembros de las Naciones Unidas que son parte o signatarios en los diversos instrumentos de derechos humanos de las Naciones Unidas (<http://www.unhcr.ch/tbs/doc.nsf/newhvtstatusbycountry?OpenView&Start=1&Count=250&Collapse=1>)» (en inglés) (web). Consultado el 21 de octubre de 2009.
- [101] Pacto Internacional de Derechos Económicos, Sociales y Culturales, vigilado por el Comité de Derechos Económicos, Sociales y Culturales.  
# CESCR-OP: Protocolo Facultativo del Pacto Internacional de Derechos Económicos, Sociales y Culturales ( versión pdf ([http://www2.ohchr.org/spanish/law/docs/A.RES.63.117\\_sp.pdf](http://www2.ohchr.org/spanish/law/docs/A.RES.63.117_sp.pdf))).
- [102] Pacto Internacional de Derechos Civiles y Políticos, vigilado por el Comité de Derechos Humanos.  
# CCPR-OP1: Primer Protocolo Facultativo del Pacto Internacional de Derechos Civiles y Políticos, vigilado por el Comité de Derechos Humanos.  
# CCPR-OP2: Segundo Protocolo Facultativo, destinado a abolir la pena de muerte.
- [103] Convención Internacional sobre la Eliminación de todas las Formas de Discriminación Racial, vigilada por el Comité para la Eliminación de Discriminación Racial.
- [104] Convención Internacional para la protección de todas las personas contra las desapariciones forzadas.
- [105] Convención Internacional sobre la Eliminación de todas las Formas de Discriminación contra la Mujer, vigilada por el Comité para la Eliminación de Discriminación contra la Mujer.  
# CEDAW-OP: Protocolo Facultativo de la Convención sobre la Eliminación de todas las Formas de Discriminación contra la Mujer (<http://www2.ohchr.org/spanish/law/cedaw-one.htm>).
- [106] Convención contra la tortura y otros tratos o penas crueles, inhumanos o degradantes (<http://www2.ohchr.org/spanish/law/cat.htm>), vigilada por el Comité contra la tortura.  
# CAT-OP: Protocolo Facultativo de la Convención contra la tortura y otros tratos o penas crueles, inhumanos o degradantes. ( versión pdf (<http://daccess-ods.un.org/TMP/3585788.html>))
- [107] Convención sobre los Derechos del Niño, vigilada por el Comité de los Derechos del Niño.  
# CRC-OP-AC: Protocolo Facultativo de la Convención sobre los Derechos del Niño relativo a la participación en los conflictos armados.  
# CRC-OP-SC: Protocolo Facultativo de la Convención sobre los Derechos del Niño relativo a la venta de niños, la prostitución infantil y la utilización de niños en la pornografía.
- [108] Convención Internacional sobre la protección de los derechos de todos los trabajadores migratorios y de sus familiares. La convención entrará en vigor cuando sea ratificada por veinte estados.
- [109] Convención sobre los Derechos de las Personas con Discapacidad, vigilado por el Comité sobre los Derechos de las Personas con Discapacidad.

- # CRPD-OP: Protocolo Facultativo de la Convención sobre los Derechos de las Personas con Discapacidad (<http://www2.ohchr.org/spanish/law/disabilities-op.htm>).
- [110] « Indec - Superficie y cantidad de departamentos, por Provincia (<http://www.indec.gov.ar/nuevaweb/cuadros/1/d010301.xls>)» (xls). *Territorio/geografía* (<http://www.indec.mecon.ar/>). Instituto Nacional de Estadística y Censos. Consultado el 24-7-2008.
- [111] Estimación elaborada por la consultora Abeceb, a septiembre de 2008, con base en indicadores de ingresos, productivos y fiscales (nacionales como provinciales), a precios corrientes. Informe completo ([http://www.diadenegocios.com/archivos/200809/economias\\_pciales.doc](http://www.diadenegocios.com/archivos/200809/economias_pciales.doc)).
- [112] La Ciudad de Buenos Aires es una entidad de segundo grado constitucional, pero no organizada como provincia sino según un régimen especial (Ciudad Autónoma), similar y equiparable al propio de provincia.
- [113] No incluyen 980.874 km<sup>2</sup> de la Antártida Argentina y las Islas del Atlántico Sur ocupadas por el Reino Unido, por los que Argentina reclama soberanía, totalizando una superficie de 3.761.274 km<sup>2</sup>.
- [114] Mariano Ferrero (2006). « La glocalización en acción: Regionalismo y paradiplomacia en Argentina y el Cono Sur latinoamericano ([http://www.reei.org/reei/11/M.Ferrero\(reei11\).pdf](http://www.reei.org/reei/11/M.Ferrero(reei11).pdf))» (pdf) págs. 9. Revista Electrónica de Estudios Internacionales. Consultado el 21-6-2008.
- [115] Según *Datos geográficos sobresalientes de la República Argentina* (<http://www.igm.gov.ar/node/114>), Instituto Geográfico Nacional.
- [116] International Hydrographic Organization (<http://www.iho.int/english/home/>) (1953). « Limits of Oceans and Seas ([http://www.iho-ohi.net/iho\\_pubs/standard/S-23/S23\\_1953.pdf](http://www.iho-ohi.net/iho_pubs/standard/S-23/S23_1953.pdf))» (en inglés). Monte Carlo, Mónaco: Imp. Monégasque. Consultado el 12 de octubre de 2010.
- [117] Circular C55 de 2001 de la OHI ([http://www.iho-ohi.net/mtg\\_docs/circular\\_letters/spanish/2001/C155s.pdf](http://www.iho-ohi.net/mtg_docs/circular_letters/spanish/2001/C155s.pdf))
- [118] Datos Republica Argentina ([http://www.ign.gov.ar/republica\\_argentina](http://www.ign.gov.ar/republica_argentina))
- [119] Subsecretaría de Catastro de Tierra del Fuego (<http://www.tierradelfuego.gov.ar/catastro/mapas/toponimia.pdf>)
- [120] « Tratado del Río de la Plata y su Frente Marítimo ([http://www.gob.gba.gov.ar/html/municipales/islamg/tratado\\_del\\_rio\\_de\\_la\\_plata\\_y\\_su\\_frente\\_maritimo.htm](http://www.gob.gba.gov.ar/html/municipales/islamg/tratado_del_rio_de_la_plata_y_su_frente_maritimo.htm))». Ministerio de gobierno de la Provincia de Buenos Aires. Consultado el 24-7-2008.
- [121] « Las relaciones con Paraguay (<http://www.argentina-rree.com/14/14-039.htm>)». *Historia General de las Relaciones Exteriores de la Argentina*. Iberoamérica y el Mundo. Consultado el 25-7-2008.
- [122] « La deforestación agrava inundaciones ([http://www.clarin.com/edicion-impresa/deforestacion-agrava-inundaciones\\_0\\_418158288.html](http://www.clarin.com/edicion-impresa/deforestacion-agrava-inundaciones_0_418158288.html))». Clarín. Consultado el 30-1-2011.
- [123] De acuerdo al informe de la WWF, Argentina sólo es antecedida en riqueza natural y biodiversidad por los países continentes de Brasil, China, EE.UU. Rusia, India, Australia y por la, mediana en extensión, Indonesia.
- [124] Oficialización de la Cataratas del Iguazú como una de las Nuevas 7 Maravillas del Mundo (<http://noticias.terra.com.ar/sociedad/oficializaron-la-consagracion-de-las-cataratas-del-iguazu-como-una-de-las-nuevas-siete-maravillas-del-mundo,e07506ea57a87310VgnVCM10000098cceb0aRCR.html>)
- [125] Véase [oni.esuelas.edu.ar](http://www.oni.esuelas.edu.ar) (<http://www.oni.esuelas.edu.ar/olimpi98/Campos-Estancias/regiones.htm>) [redargentina.com](http://www.redargentina.com) (<http://www.redargentina.com/mipais/regiones/index.asp>).
- [126] « Sistema de Tandilia (<http://www.mejorpasto.com.ar/content/view/241/126/>)». Mejor pasto. Consultado el 25-7-2008.
- [127] Datos del INDEC ([http://www.indec.gov.ar/principal.asp?id\\_tema=20](http://www.indec.gov.ar/principal.asp?id_tema=20)).
- [128] «Provincia de Mendoza». *Guía Turística Argentina*. Buenos Aires: Automóvil Club Argentino. 2008-2009. pp. 184. ISBN 7-798052-730527.
- [129] Hidrografía (<http://www.oni.esuelas.edu.ar/olimpi2000/cap-fed/elagua/argenti/gallery/hidr.htm>) de Argentina. Mapa (<http://www.surdelsur.com/argentinamapas/mapaderos.htm>) de ríos.
- [130] Véase [oni.esuelas.edu.ar](http://www.oni.esuelas.edu.ar) (2000) ([http://www.oni.esuelas.edu.ar/olimpi2000/santa-fe-norte/argentina-trascendente/biomas\\_argentinos.htm](http://www.oni.esuelas.edu.ar/olimpi2000/santa-fe-norte/argentina-trascendente/biomas_argentinos.htm)), [oni.esuelas.edu.ar](http://www.oni.esuelas.edu.ar) (2002) ([http://www.oni.esuelas.edu.ar/2002/santiago\\_del\\_estero/madre-fertil/bioma.htm](http://www.oni.esuelas.edu.ar/2002/santiago_del_estero/madre-fertil/bioma.htm)), [argentinaxplora.com](http://www.argentinaxplora.com) (<http://www.argentinaxplora.com/actividad/natural/natural.htm>), [viajoporargentina.com](http://www.viajoporargentina.com) ([http://www.viajoporargentina.com/info/flora\\_e.htm](http://www.viajoporargentina.com/info/flora_e.htm)), [ecoloquia.com](http://www.ecoloquia.com) ([http://www.ecoloquia.com/index.php?option=com\\_content&task=category&sectionid=7&id=93&Itemid=149](http://www.ecoloquia.com/index.php?option=com_content&task=category&sectionid=7&id=93&Itemid=149)). Consultado el 6 de agosto de 2008.
- [131] « Ministerio de Educación: 22 de Noviembre, Día de la Flor Nacional: "El Ceibo" (<http://www.me.gov.ar/efeme/ceibo/index.html>)» (web). Consultado el 6 de agosto de 2008.
- [132] Véase [fotosaves.com.ar](http://www.fotosaves.com.ar) ([http://www.fotosaves.com.ar/index\\_sp.html](http://www.fotosaves.com.ar/index_sp.html)), [oni.esuelas.edu.ar](http://www.oni.esuelas.edu.ar) (2000) ([http://www.oni.esuelas.edu.ar/olimpi2000/santa-fe-norte/argentina-trascendente/biomas\\_argentinos.htm](http://www.oni.esuelas.edu.ar/olimpi2000/santa-fe-norte/argentina-trascendente/biomas_argentinos.htm)), [oni.esuelas.edu.ar](http://www.oni.esuelas.edu.ar) (2002) ([http://www.oni.esuelas.edu.ar/2002/santiago\\_del\\_estero/madre-fertil/bioma.htm](http://www.oni.esuelas.edu.ar/2002/santiago_del_estero/madre-fertil/bioma.htm)), [acuavida.com](http://www.acuavida.com) (<http://www.acuavida.com/forum/showthread.php?p=63191>)
- [133] « Argentina (<https://www.cia.gov/library/publications/the-world-factbook/geos/ar.html>)» (en inglés). *The World Factbook*. CIA (19-6-2008). Consultado el 22-6-2008.
- [134] « Información económica (<http://www.mecon.gov.ar/peconomica/basehome/infoeco.html>)» (xls). *Información económica*. Ministerio de Economía y Producción (marzo de 2008). Consultado el 22-6-2008.
- [135] « Estadísticas (<http://www.senasa.gov.ar/estadistica.php#>)» (xls). SENASA (2008). Consultado el 22-6-2008.
- [136] Banco Central de la República Argentina - Radar macroeconómico (<http://www.bcra.gov.ar/pdfs/indicadores/Radar.pdf>)
- [137] Fuente: INDEC (<http://www.indec.mecon.ar/>)
- [138] Valor elaborado en base a PIB per cápita de 2009 elaborado por el Banco Central de la República Argentina: US\$ 7.643( (<http://www.bcra.gov.ar/pdfs/indicadores/Radar.pdf>) multiplicado por la estimación de población al 30 de junio de 2009 según datos del INDEC: 40.134.425 hab ( ([http://www.indec.mecon.ar/nuevaweb/cuadros/2/proyecciones\\_provinciales\\_vol31.pdf](http://www.indec.mecon.ar/nuevaweb/cuadros/2/proyecciones_provinciales_vol31.pdf))), teniendo en cuenta el Tipo

- de cambio nominal promedio en 2009: 3,73 pesos=1 dólar estadounidense.
- [139] FMI World Economic Outlook Database, Abril 2010. (<http://www.imf.org/external/pubs/ft/weo/2010/01/weodata/weorept.aspx?pr.x=40&pr.y=13&sy=2009&ey=2009&scsm=1&ssd=1&sort=country&ds=.&br=1&c=213,273,218,223,278,228,283,233,288,293,238,243,248,253,258,268,298,299&s=PPPGDP&grp=0&a=>)
- [140] FMI World Economic Outlook Database, Abril 2010. (<http://www.imf.org/external/pubs/ft/weo/2010/01/weodata/weorept.aspx?pr.x=84&pr.y=5&sy=2009&ey=2009&scsm=1&ssd=1&sort=country&ds=.&br=1&c=213,273,218,223,278,228,283,233,288,293,238,243,248,253,258,268,298,299&s=PPPPC&grp=0&a=>)
- [141] Exportaciones 2009 - INDEC (<http://www.indec.mecon.ar/nuevaweb/cuadros/19/expserietenden.xls>) Importaciones 2009 - INDEC (<http://www.indec.mecon.ar/nuevaweb/cuadros/19/impserietenden.xls>)
- [142] "Brusca caída de las exportaciones e importaciones en diciembre" (28 de enero de 2009). FUENTE: clarin.com. Consultado: 27 de agosto de 2009 (<http://www.clarin.com/diario/2009/01/28/um/m-01848243.htm>)
- [143] Sentencia del Juez Jorge Ballesteros en el juicio "Olmos, Alejandro c/ Martínez de Hoz y otros s/ Defraudación", del 13 de junio de 2000]
- [144] Federico Martín Maglio (2002), *Evolución de la deuda externa argentina. Período 1966 a 2001*, Sitio del profesor Federico Martín Maglio (<http://www.fmmeduccion.com.ar>).
- [145] Kulfas, Matías; Schorr, Martín (2003). *La deuda externa argentina. Diagnóstico y lineamientos propositivos para su reestructuración* ([http://www.fundacionosde.com.ar/fundacion\\_osde/pdf/biblioteca/La deuda externa Argentina.pdf](http://www.fundacionosde.com.ar/fundacion_osde/pdf/biblioteca/La%20deuda%20externa%20Argentina.pdf)), Buenos Aires: Fundación OSDE-CIEPP
- [146] Ministerio de Economía. Serie histórica correspondiente al PBI y la deuda externa.
- [147] Ministerio de Economía. Informe Trimestral N° 67, "Finanzas Públicas", 2008.
- [148] Incidencia de la pobreza e indigencia en el total de aglomerados urbanos y por región estadística (segundo semestre 2009) - INDEC (<http://www.indec.mecon.ar/nuevaweb/cuadros/74/lineas1.xls>)
- [149] "Las culpas de la pobreza" Autor: Alfredo Leuco (7 de agosto de 2009) Fuente: [www.continental.com.ar](http://www.continental.com.ar) Consultado: 27 de agosto de 2009. (<http://www.continental.com.ar/blog.aspx?id=857996>)
- [150] "Crece el déficit comercial con Brasil" (<http://www.clarin.com/diario/2006/05/08/elpais/p-01301.htm>), *Clarín*, 8 de mayo de 2006; "Gestiones para equilibrar la balanza comercial entre la Argentina y Brasil" ([http://www.lanacion.com.ar/nota.asp?nota\\_id=998739](http://www.lanacion.com.ar/nota.asp?nota_id=998739)), *La Nación*, 26 de marzo de 2008.
- [151] Graciela Baquero (03/02/2006). « El Acuerdo entre Argentina y Brasil (<http://www.mercosurabc.com.ar/nota.asp?IdNota=642&IdSeccion=11>) ». Mercosur ABC. Consultado el 22-6-2008.
- [152] FMI (Abril 2011). « Valuation of country GDP (<http://www.imf.org/external/pubs/ft/weo/2011/01/weodata/weorept.aspx?sy=1980&ey=2016&scsm=1&ssd=1&sort=country&ds=.&br=1&c=213&s=NGDPD,PPPGDP&grp=0&a=&pr.x=67&pr.y=14>) » (en inglés). Consultado el 29 de julio de 2011. « PIB PPA y Nominal, trayectoria 1980-2016 ».
- [153] <http://www.indexmundi.com/map/?v=88&l=es>
- [154] INDEC. Cuentas nacionales. Producto Interno Bruto (PIB). Informes de prensa. Informe de Avance del Nivel de Actividad. Cuadro 4.1. Datos para el año 2007 INDEC. (<http://www.indec.mecon.ar/>)
- [155] Secretaría de Agricultura, Ganadería, Pesca y Alimentación (SAGPyA), Argentina. Base de datos Cultivos: Soja, campaña 2006/2007.
- [156] Ministerio de Economía de la Nación. Sector externo. Cuadro 5.2. Datos para los años 1991-2007, Información Económica.
- [157] <http://www.indexmundi.com/map/?v=88&l=es>
- [158] « Riqueza de recursos naturales (<http://www.inversiones.gov.ar/ppt/recursosnaturales.ppt>) » (ppt (requiere Microsoft PowerPoint) págs. 11. Prosperar. Consultado el 10-8-2008.
- [159] Daniela Olivares (16/09/2007). « La Crisis de la Merluza (<http://www.elciudadano.cl/2007/09/16/la-crisis-de-la-merluza/>) ». El Ciudadano. Consultado el 11-8-2008.
- [160] INDEC, Cuentas nacionales, Producto Interno Bruto (PIB), Informes de prensa, marzo de 2008/Datos referidos al cuarto trimestre 2007. Cuadro 4.1. En millones de pesos de 1993.
- [161] Ministerio de Trabajo, Empleo y Seguridad Social, *Población ocupada según características socio-económicas*, 2007.
- [162] Ministerio de Economía de la Nación. Sector externo. Cuadro 5.2. Datos para el año 2007.
- [163] INDEC. Datos de 2002, Encuesta Industrial Anual (EIA). Cuadro 3.2.
- [164] « Exportación según grandes rubros ([http://www.indec.mecon.ar/nuevaweb/cuadros/19/anuario\\_com\\_ext\\_06.pdf](http://www.indec.mecon.ar/nuevaweb/cuadros/19/anuario_com_ext_06.pdf)) » (pdf). *Sector externo/Comercio Exterior* (<http://www.indec.mecon.ar/>). Instituto Nacional de Estadística y Censos. Consultado el 12-8-2008.
- [165] « Primera etapa: La herencia colonial (<http://www.oni.esuclenas.edu.ar/olimpi99/libros-digitales/html/organiza/primeeta.html>) ». *El Proceso de construcción del territorio argentino*. Olimpiadas nacionales de contenido educativo en internet. Consultado el 22-6-2008.
- [166] M. Alceo Jacquemin (11-9-2005). « Día de la industria naval: Astilleros, en la ruta de Pedro Ferré ([http://www.ellitoral.com.ar/leer\\_noticia.asp?IdNoticia=27607](http://www.ellitoral.com.ar/leer_noticia.asp?IdNoticia=27607)) ». Diario El Litoral. Consultado el 22-6-2008.
- [167] Organización Mundial del Turismo (2008). « UNWTO World Tourism Barometer June 2008 ([http://www.tourismroi.com/Content\\_Attachments/27670/File\\_633513750035785076.pdf](http://www.tourismroi.com/Content_Attachments/27670/File_633513750035785076.pdf)) » (en inglés). UNWTO. Consultado el 05-08-2008. Volumen 6 No. 2 Pág. 30.
- [168] Agustina Maroni, Laura Mastroscello y Florencia Montefiore (2007). *Efectos de cambios en el Tipo de Cambio Real Bilateral en las Exportaciones de Turismo* (<http://www.eumed.net/libros/2007a/225/>). Argentina: Eumed. ISBN 13: 978-84-690-4230-4.
- [169] « PBI y el turismo (<http://www.pagina12.com.ar/diario/suplementos/turismo/10-1191-2007-12-09.html>) ». Página 12 (9/12/2007). Consultado el 13-8-2008.

- [170] INDEC. Datos para 2004. "Turismo internacional. Mercosur y países seleccionados. Año 2004" (<http://www.indec.mecon.ar/nuevaweb/cuadros/9/z110108.xls>), INDEC.
- [171] « Perspectivas del Sector Hotelero en Argentina - Inmejorables ([http://www.fenhoteles.com/esp/fen\\_inversores.asp](http://www.fenhoteles.com/esp/fen_inversores.asp))». Grupo Fën (2002). Consultado el 23-6-2008.
- [172] « Turismo en Buenos Aires. ([http://www.bue.gov.ar/informacion/?menu\\_id=2](http://www.bue.gov.ar/informacion/?menu_id=2))» (web). [bue.gov.ar](http://www.bue.gov.ar) (2008). Consultado el 7 de agosto de 2008.
- [173] « Más de 120.000 brasileños eligieron la Ciudad de Buenos Aires como destino turístico ([http://www.buenosaires.gov.ar/areas/gestion\\_turismo/noticias/?modulo=ver&item\\_id=10987&contenido\\_id=15707&idioma=es](http://www.buenosaires.gov.ar/areas/gestion_turismo/noticias/?modulo=ver&item_id=10987&contenido_id=15707&idioma=es))». Gobierno de la Ciudad de Buenos Aires (27 de octubre de 2006). Consultado el 23-6-2008.
- [174] « Mendoza, 8va capital vitivinícola del mundo. ([http://www.vinosyco.com.ar/wine\\_news50.htm](http://www.vinosyco.com.ar/wine_news50.htm))». Vinos&Co. Consultado el 10-8-2008.
- [175] « Bariloche y Cataratas son los dos centros turísticos favoritos (<http://www.clarin.com/diario/1999/07/25/e-03801d.htm>)». Consultado el 13 de septiembre de 2008.
- [176] « Parque automotor en Argentina ([http://www.adefa.com.ar/anuarios/anuario\\_2006/6\\_parque\\_automoto1-vehicle\\_fleet.pdf](http://www.adefa.com.ar/anuarios/anuario_2006/6_parque_automoto1-vehicle_fleet.pdf))» (pdf). *Anuaio 2006*. Asociación de fábricas de automotores. Consultado el 13-8-2008.
- [177] « Transportation in Argentina (<https://www.cia.gov/library/publications/the-world-factbook/geos/ar.html#Trans>)» (en inglés). *The World Factbook*. CIA (19-6-2008). Consultado el 23-6-2008.
- [178] Barrilli (29 de mayo de 2008). « Jornada sobre la hidrovía Paraguay-Paraná (<http://www.barrilli.com/bw/noticias2.vsp?tok=1212158410904&nid=30318>)». Barrilli. Consultado el 31-5-2008.
- [179] « Listado de puertos habilitados ([http://www.sspvvn.gov.ar/puertos\\_habilitados.html](http://www.sspvvn.gov.ar/puertos_habilitados.html))». Secretaría de transporte de la Nación Argentina. Consultado el 23-6-2008.
- [180] « Infraestructura de Argentina (<http://www.mibuenosairesquerido.com/xArgentina6.htm>)». Mi Buenos Aires Querido. Consultado el 23-6-2008.
- [181] « La Central fue conectada al sistema eléctrico nacional en 1974 convirtiéndose en la primera Central Nuclear de América Latina. (<http://www.na-sa.com.ar/news/detail/194>)». *Prensa Nucleoeléctrica*. Nucleoelectrica Argentina S.A..
- [182] « Generación de energía eléctrica por tipo, según sistemas interconectados. Total del país. Años 2001-2005 (<http://www.indec.mecon.ar/nuevaweb/cuadros/12/z051007.xls>)» (xls). *Minería y energía/Petróleo, gas y energía* (<http://www.indec.mecon.ar/>). Instituto Nacional de Estadística y Censos. Consultado el 28-8-2008.
- [183] « Extracción de petróleo y gas natural. Total del país. Años 2001-2005 (<http://www.indec.mecon.ar/nuevaweb/cuadros/12/z051001.xls>)» (xls). *Minería y energía/Petróleo, gas y energía* (<http://www.indec.mecon.ar/>). Instituto Nacional de Estadística y Censos. Consultado el 28-8-2008.
- [184] « Reservas comprobadas de petróleo, por cuencas. Total del país. Años 2001-2005 (<http://www.indec.mecon.ar/nuevaweb/cuadros/12/z051002.xls>)» (xls). *Minería y energía/Petróleo, gas y energía* (<http://www.indec.mecon.ar/>). Instituto Nacional de Estadística y Censos. Consultado el 28-8-2008.
- [185] « Reservas comprobadas de gas natural, por cuencas. Total del país. Años 2001-2005 (<http://www.indec.mecon.ar/nuevaweb/cuadros/12/z051003.xls>)» (xls). *Minería y energía/Petróleo, gas y energía* (<http://www.indec.mecon.ar/>). Instituto Nacional de Estadística y Censos. Consultado el 28-8-2008.
- [186] Bernardo Houssay | Canal Encuentro (<http://www.encuentro.gov.ar/Content.aspx?Id=968>)
- [187] Revista Cubana de Salud Pública ([http://scielo.sld.cu/scielo.php?pid=S0864-34661996000100010&script=sci\\_arttext](http://scielo.sld.cu/scielo.php?pid=S0864-34661996000100010&script=sci_arttext))
- [188] Mario Albornoz (28-12-2006). « Conicet en los medios: Un buen año nacional (<http://www.conicet.gov.ar/diarios/2006/diciembre/061.php>)». Conicet. Consultado el 23-6-2008.
- [189] Valeria Román (10/04/2008). « El Conicet celebra sus 50 años con premios para investigadores (<http://www.clarin.com/diario/2008/04/10/sociedad/s-03101.htm>)». Diario Clarín. Consultado el 14-8-2008.
- [190] « Argentina 2005: Estadísticas de ciencia y tecnología ([http://electroneubio.secyt.gov.ar/Argentina\\_Science\\_Statistics\\_2005.pdf](http://electroneubio.secyt.gov.ar/Argentina_Science_Statistics_2005.pdf))» (pdf). Electroneurobiología (Agosto de 2006). Consultado el 23-6-2008.
- [191] « Indicadores de ciencia y tecnología ([http://www.mincyt.gov.ar/indicadores\\_2005/Indicadores\\_2005\\_indice.pdf](http://www.mincyt.gov.ar/indicadores_2005/Indicadores_2005_indice.pdf))» (pdf). Ministerio de Ciencia, Tecnología e innovación productiva (agosto de 2006). Consultado el 23-6-2008.
- [192] « La industria del cable en América Latina ofrece oportunidades de crecimiento en servicios de transmisión de datos de alta velocidad (<http://www.cinit.org.mx/noticia.php?idNoticia=11>)». Centro de investigación e innovación en telecomunicaciones (1-6-2003). Consultado el 24-6-2008.
- [193] « Afirman que la venta de productos tecnológicos crecerá un 20% en 2008 (<http://www.clarin.com/diario/2008/03/30/um/m-01639923.htm>)». Diario CLarín (3-2008). Consultado el 30-3-2008.
- [194] « Argentina Internet Usage Stats Telecommunications Reports (<http://www.internetworldstats.com/sa/ar.htm>)». Internet World Stats (11-2007). Consultado el 27-6-2008.
- [195] « Argentina lidera el crecimiento de Banda Ancha ([http://www.emprendedoresnews.com/notaR/argentina\\_lidera\\_el\\_crecimiento\\_de\\_banda\\_ancha-5483-4.html](http://www.emprendedoresnews.com/notaR/argentina_lidera_el_crecimiento_de_banda_ancha-5483-4.html))». Emprendedores News (27-3-2008). Consultado el 27-6-2008.
- [196] « Chile y Argentina lideran las conexiones de banda ancha en la región (<http://www.lavoz.com.ar/content/chile-y-argentina-lideran-las-conexiones-de-banda-ancha-en-la-region-0>)». Diario La Voz del Interior (8-4-2010). Consultado el 8-4-2010.



- [197] « La "ñ" llegó a internet (<http://www.infobae.com/contenidos/400152-100918-0-La-Ñ-llegó-a-internet>)». InfoBAE (2008). Consultado el 28-8-2008.
- [198] « Evolución de la telefonía en la Argentina (<http://www.secom.gov.ar/municipios/ver.asp?MID=10&tipo=nota&id=121>)». Secretaría de comunicaciones (2002). Consultado el 23-6-2008.
- [199] Pablo Maas (26-6-2008). « Los celulares del futuro, en Italia (<http://www.ieco.clarin.com/notas/2008/06/26/01701965.html>)». Diario Clarín. Consultado el 27-6-2008.
- [200] « Clarín fuerte y en crecimiento (<http://www.atdl.org/images/upload/revista/edicion/81/clarinfuerteyencrecimiento.pdf>)» (pdf). Asociación técnica de diarios latinoamericanos (3-9-2006). Consultado el 24-6-2008.
- [201] Antonio María Hernández. « El Derecho Público provincial en el origen y el destino último de la ley fundamental nacional (<http://www.justierradelfuego.gov.ar/Jornadas/Dr.Hernandez.htm>)». Poder Judicial de la Provincia de Tierra del Fuego. Consultado el 24-6-2008.
- [202] Salvador Treber (2005). « El Rol del Estado en la Economía Nacional en la propuesta del PlanFénix ([http://www.toposytropos.com.ar/N3/documentos/dossier\\_economia/economia2.htm](http://www.toposytropos.com.ar/N3/documentos/dossier_economia/economia2.htm))». Topos & Tropos. Consultado el 24-6-2008.
- [203] Censo 2010. Resultados provisionales: cuadros y gráficos. Total del país. Población por sexo, tasa de variación intercensal, según provincia. Años 2001 - 2010 ([http://www.censo2010.indec.gov.ar/preliminares/cuadro\\_totalpais.asp](http://www.censo2010.indec.gov.ar/preliminares/cuadro_totalpais.asp)) (página oficial)
- [204] Censo 2010: en el país viven 40 091 359 personas (38,9% en la provincia de Buenos Aires) (<http://www.ambito.com/noticia.asp?id=559366>). Ámbito Financiero
- [205] Cuadro Total del país según provincia. Población censada en 1991 y 2001 y variación intercensal absoluta y relativa 1991-2001 - INDEC (archivo excel) (<http://www.indec.mecon.ar/censo2001s2/Datos/01000C21.xls>)
- [206] Indicadores demográficos seleccionados en los períodos censales (porcentaje de ancianos y jóvenes, esperanza de vida, fecundidad, porcentaje de extranjeros). Total del país. Años 1869 a 2001. INDEC. Archivo Excel ([http://www.indec.mecon.ar/nuevaweb/cuadros/2/indicdemograf\\_1869-01.xls](http://www.indec.mecon.ar/nuevaweb/cuadros/2/indicdemograf_1869-01.xls))
- [207] Mónica Markwald (marzo de 2003). « La emigración de argentinos (<http://www.marklam.net/sitio/hesp/articulos/art-emigracion1.html>)». Markwald, La Madrid & Asociados. Consultado el 24-6-2008.
- [208] « Estimaciones y proyecciones de población. Total del país. 1950-2015 ([http://www.indec.mecon.ar/nuevaweb/cuadros/2/proyecyestimaciones\\_1950-2015.pdf](http://www.indec.mecon.ar/nuevaweb/cuadros/2/proyecyestimaciones_1950-2015.pdf))» (pdf). Instituto Nacional de Estadística y Censos. Consultado el 24-6-2008.
- [209] "Overall Health system attainment in all Member States ([http://www.who.int/whr/2000/en/annex09\\_en.pdf](http://www.who.int/whr/2000/en/annex09_en.pdf)) 1997. World Health Organization. Consultado el 29-11-2006.
- [210] OMS - Porcentaje del PBI de la Argentina correspondiente a la Salud ([http://www3.who.int/whosis/core/core\\_select\\_process.cfm?country=arg&indicators=nha&language=es](http://www3.who.int/whosis/core/core_select_process.cfm?country=arg&indicators=nha&language=es))
- [211] OMS - Médicos por habitante ([http://www3.who.int/whosis/core/core\\_select\\_process.cfm?country=arg&indicators=healthpersonnel&intYear\\_select=all&language=es](http://www3.who.int/whosis/core/core_select_process.cfm?country=arg&indicators=healthpersonnel&intYear_select=all&language=es))
- [212] *La Argentina y los europeos sin Europa*, por Marcello De Cecco, La Repubblica de Italia (<http://www.zingerling.com.ar/obras/geneitaliana/laargentinayloseuropeos.htm>).
- [213] Argentina (<http://www.worldstatesmen.org/Argentina.html>)
- [214] CIA World Factbook 2008 (<https://www.cia.gov/library/publications/the-world-factbook/geos/ar.html>)
- [215] Enrique Oteiza y Susana Novick sostienen que «*la Argentina desde el siglo XIX, al igual que Australia, Canadá o Estados Unidos, se convierte en un país de inmigración, entendiéndose por esto una sociedad que ha sido conformada por un fenómeno migratorio masivo, a partir de una población local muy pequeña.*» (Oteiza, Enrique; Novick, Susana. Inmigración y derechos humanos. Política y discursos en el tramo final del menemismo. [en línea]. Buenos Aires: Instituto de Investigaciones Gino Germani, Facultad de Ciencias Sociales, Universidad de Buenos Aires, 2000 [Citado FECHA]. (IIGG Documentos de Trabajo, N° 14). Disponible en la World Wide Web:<http://www.iigg.fsoc.uba.ar/docs/dt/dt14.pdf>) (<http://www.iigg.fsoc.uba.ar/pobmigra/archivos/rc31.pdf>); El antropólogo brasileño Darcy Ribeiro incluye a la Argentina dentro de los «*pueblos trasplantados*» de América, junto con Uruguay, Canadá y Estados Unidos (Ribeiro, Darcy. *Las Américas y la Civilización* (1985). Buenos Aires:EUDEBA, pp. 449 ss.); El historiador argentino José Luis Romero define a la Argentina como un «*país aluvial*» (Romero, José Luis. «*Indicación sobre la situación de las masas en Argentina (1951)*», en *La experiencia argentina y otros ensayos*, Buenos Aires: Universidad de Belgrano, 1980, p. 64).
- [216] Del Pozo, José (2002). *Historia de América Latina y del Caribe (1825-2001)*, Santiago de Chile, LOM, pag. 20
- [217] « Contexto (<http://www.artehistoria.jcyl.es/historia/contextos/2741.htm>)». Arte Historia. Consultado el 25-6-2008.
- [218] Ema Cibotti. « Sociedad y estado en la Argentina: El impacto migratorio (<http://www.institutoarendt.com.ar/salon/Inmigracion-Encrucijadas-Cibotti.PDF>)» (pdf). Hannah Arendt. Consultado el 25-6-2008.
- [219] « Encuesta Complementaria de Pueblos Indígenas ([http://www.indec.gov.ar/webcenso/ECPI/index\\_ecpi.asp](http://www.indec.gov.ar/webcenso/ECPI/index_ecpi.asp))» (web). Instituto Nacional de Estadística y Censos (2005). Consultado el 6 de marzo de 2009.
- [220] El número exacto de pueblos depende de si se consideran como tales o no, a parcialidades integrantes de algunas culturas con características propias y a los grupos mestizados resultantes del renacimiento de su identidad cultural autóctona
- [221] Constitución de la Nación Argentina, art. 75, inciso 17.
- [222] Población urbana y población metropolitana. César Vapñarsky, 1969
- [223] El proceso de urbanización en Argentina: distribución, crecimiento y algunas características de la población urbana ([http://www.educ.ar/educar/servlet/Downloads/S\\_BD\\_DESA4/PD000551\\_0.PDF](http://www.educ.ar/educar/servlet/Downloads/S_BD_DESA4/PD000551_0.PDF)) *Zulma Recchini de Lattes* Desarrollo Económico Vol XII N° 48 1973.
- [224] Growth of the World Urban and Rural Population 1920-2000 ST/SOA/Series A/44. Organización de las Naciones Unidas.
- [225] The Growth of Cities in the Nineteenth Century. Adna Ferrin Weber, 1968, pag 47

- [226] Urbanization and Internal Migration Patterns in Latin America (<http://pum.princeton.edu/pumconference/papers/1-Cerrutti.pdf>)  
Marcela Cerruti y Rodolfo Bertoncello 2003.
- [227] « Situación general de la población Argentina ([http://www.mininterior.gov.ar/poblacion/situacion\\_gral.asp](http://www.mininterior.gov.ar/poblacion/situacion_gral.asp))». Ministerio del Interior.  
Consultado el 24-6-2008.
- [228] Sabato, Ernesto (1976). *La cultura en la encrucijada nacional*, Buenos Aires: Sudamericana, p. 17-18.
- [229] Bloom, Harold (1994) (en inglés). *The Western Canon: The Books and School of the Ages*. Nueva York: Harcourt Brace. pp. 2.  
«Shakespeare, Dante, Chaucer, Cervantes, Michel de Montaigne, Molière, Milton, Samuel Johnson, Goethe, Wordsworth, Jane Austen, Walt Whitman, Emily Dickinson, Charles Dickens, George Eliot, Tolstoy, Ibsen, Freud, Proust, James Joyce, Virginia Woolf, Franz Kafka, Borges, Neruda, Fernando Pessoa, Samuel Beckett»
- [230] Creamfields Buenos Aires (<http://www.creamfieldsba.com/>).
- [231] Roman, José (2002) Panorama histórico del cine latinoamericano ([http://www.plataforma.uchile.cl/fg/semestre2/\\_2002/art\\_chile/modulo3/clase3/doc/intro.doc](http://www.plataforma.uchile.cl/fg/semestre2/_2002/art_chile/modulo3/clase3/doc/intro.doc)), Universidad de Chile.
- [232] *Civilización occidental y cristiana desde la mirada de León Ferrari* (<http://www.artespain.com/07-01-2008/informes/civilizacion-occidental-y-cristiana-desde-la-mirada-de-leon-ferrari>), Arte Spain, 7 de enero de 2008.
- [233] « Encuentro digital con Pacho O'Donnell (<http://www.elmundo.es/encuentros/invitados/2003/06/778/>)» (web). Diario El Mundo (2003). Consultado el 25 de abril de 2009.
- [234] « III CILE. Paneles y ponencias. César Eduardo Quiroga Salcedo ([http://congresosdelalengua.es/rosario/ponencias/aspectos/quiroga\\_c.htm](http://congresosdelalengua.es/rosario/ponencias/aspectos/quiroga_c.htm))».
- [235] Tal cual lo expresara la Corte Suprema de Justicia de la Nación, al establecer en el fallo "Villacampa" que el culto católico apostólico romano no reviste el carácter de religión oficial del Estado; Villacampa, Ignacio c/ Almos de Villacampa, María Angélica. (fallos 312:122)
- [236] « El 88% es de religión católica (<http://www.clarin.com/diario/2001/01/04/s-04302.htm>)». Diario Clarín (4-1-2001). Consultado el 26-6-2008.
- [237] « International Religious Freedom Report 2004 (<http://www.state.gov/g/drl/rls/irf/2004/35522.htm>)» (en inglés). U.S. Department of state (15-9-2004). Consultado el 24-6-2008.
- [238] Clarin.com (20-11-2001) (<http://www.clarin.com/diario/2001/11/20/s-03001.htm>), Marita Carballo. *Valores culturales al cambio del milenio* (ISBN 950-794-064-2). Citado (<http://www.lanacion.com.ar/702434>) en La Nación, 5-8-2005
- [239] Sitio oficial de la Difunta Correa (<http://www.visitedifuntacorrea.com.ar/>)
- [240] Sitio oficial de la Madre María (<http://www.madremaria.org/>)
- [241] Sitio dedicado a Pancho Sierra (<http://www.panchosierra.turincon.com/>)
- [242] Sitio dedicado a Antonio Gil (<http://www.antonio-gil.com.ar/>)
- [243] Sitio Oficial de Ceferino Namuncurá (<http://ceferino.dbp.org.ar/>)
- [244] Población de 10 años y más por condición de alfabetización y sexo, según provincia o jurisdicción. Año 2010. INDEC ([http://www.censo2010.indec.gov.ar/cuadrosDefinitivos/Total\\_pais/P7-P\\_Total\\_pais.xls](http://www.censo2010.indec.gov.ar/cuadrosDefinitivos/Total_pais/P7-P_Total_pais.xls))
- [245] Gastronomía de Argentina (<http://www.argenshop.com/gastronomia-argentina-a-28.html?Id=b3fbf8cf341e948350bf7544d0bb583b>)
- [246] Datos correspondientes del año 2002. « Es pobre la alimentación de los escolares (<http://www.cil.org.ar/notadocsalud.php3?id=2>)». Centro de la Industria Lechera Argentina. Consultado el 13-8-2008.
- [247] « FIFA.com: Comentarios sobre Maradona. (<http://es.fifa.com/classicfootball/players/player=174732/quotes.html>)» (web). Consultado el 6 de agosto de 2008.
- [248] « FIFA.com: "Simplemente, uno de los mejores jugadores que hayan pisado un campo de juego. Así lo definen la mayoría de los aficionados al fútbol en todos los rincones del planeta. ¿Existe otra presentación para el argentino Diego Armando Maradona?" (<http://es.fifa.com/classicfootball/players/player=174732/index.html>)» (web). Consultado el 6 de agosto de 2008.
- [249] « Mundial Pato-Horseball Copa Cardón ([http://www.cardoncosasnuestras.com.ar/web724/cosas\\_nuestras/mag/anio\\_2/numero\\_12/mundial12.html](http://www.cardoncosasnuestras.com.ar/web724/cosas_nuestras/mag/anio_2/numero_12/mundial12.html))». Cosas Nuestras. Consultado el 26-6-2008.
- [250] « Messi - Jugador Mundial FIFA 2009 (<http://es.fifa.com/classicfootball/awards/gala/worldplayers.html>)». fifa.com. Consultado el 3 de febrero de 2011.
- [251] « Messi - Ballon d'OR 2009 ([http://www.francefootball.fr/Ballon\\_Or\\_2010/palmares.php#archivebo](http://www.francefootball.fr/Ballon_Or_2010/palmares.php#archivebo))» (en francés). francefootball.fr. Consultado el 3 de febrero de 2011.
- [252] « Jugador del Año de la UEFA (<http://es.uefa.com/uefasupercup/news/newsid=1500103.html#premios+clubes+uefa>)». uefa.com. Consultado el 3 de febrero de 2011.
- [253] « Messi - FIFA Ballon d'Or 2010 (<http://es.fifa.com/ballondor/fifaballondor/index.html>)». fifa.com. Consultado el 3 de febrero de 2011.
- [254] « Lionel Messi - Golden Shoe 2010 ([http://www.eusm.eu/item/goldenshoe\\_winners.htm](http://www.eusm.eu/item/goldenshoe_winners.htm))» (en inglés). eusm.eu. Consultado el 3 de febrero de 2011.
- [255] « Cristiano Ronaldo: "Messi es el mejor del mundo" (<http://espn.deportes.espn.go.com/news/story?id=1232539&s=esp&type=story>)». espndeportes.com. Consultado el 11 de febrero de 2011.
- [256] Libertad Digital, ed (14 de enero de 2009). *Robben: "Messi es el mejor del mundo, es de otro planeta"* (<http://www.libertaddigital.com/deportes/robben-messi-es-el-mejor-del-mundo-es-de-otro-planeta-1276348187/>). . Consultado el 11 de febrero de 2009.
- [257] Diario As, ed (3 de febrero de 2009). *Gago: "Messi es el mejor del mundo, gracias a Dios es argentino"* ([http://www.as.com/futbol/articulo/gago-messi-mejor-mundo-gracias/dasftb/20090203dasdasftb\\_41/Tes](http://www.as.com/futbol/articulo/gago-messi-mejor-mundo-gracias/dasftb/20090203dasdasftb_41/Tes)). . Consultado el 11 de febrero de 2009.







- [258] «Kaká: Messi es el mejor del mundo (<http://www.eluniverso.com/2009/09/03/1/1372/kaka-lionel-messi-mejor-mundo.html>)». eluniverso.com (3 de septiembre de 2009). Consultado el 3 de febrero de 2011.
- [259] «Rooney: "Messi es el mejor del mundo" ([http://www.larazon.com.ar/deportes/Rooney-Messi-mejor-mundo\\_0\\_125400043.html](http://www.larazon.com.ar/deportes/Rooney-Messi-mejor-mundo_0_125400043.html))». larazon.com.ar (26 de abril de 2010). Consultado el 3 de febrero de 2011.
- [260] «Miguel Ángel Lotina: "Messi es el mejor jugador con mucha diferencia ([http://www.as.com/futbol/video/lotina-messi-mejor-jugador-mucha/20100322dasdasftb\\_8/Ves](http://www.as.com/futbol/video/lotina-messi-mejor-jugador-mucha/20100322dasdasftb_8/Ves))». as.com. Consultado el 3 de febrero de 2011.
- [261] «Míchel: "Messi es el mejor del mundo, pero el Madrid es el máximo favorito" (<http://www.elmundodeportivo.es/gen/20100323/53897933852/noticia/michel-messi-es-el-mejor-del-mundo-pero-el-madrid-es-el-maximo-favorito.html>)». elmundodeportivo.es (23 de marzo de 2010). Consultado el 3 de febrero de 2011.
- [262] «Arsene Wenger: "Messi es un jugador de PlayStation" (<http://www.elmundodeportivo.es/gen/20100406/53902467762/noticia/wenger-messi-es-un-jugador-de-playstation.html>)». elmundodeportivo.es (6 de abril de 2010). Consultado el 3 de febrero de 2011.
- [263] «Guardiola: "Messi es el mejor del mundo y el segundo no le cogerá nunca" ([http://www.as.com/futbol/articulo/guardiola-messi-mejor-mundo-segundo/20100914dasdasftb\\_62/Tes](http://www.as.com/futbol/articulo/guardiola-messi-mejor-mundo-segundo/20100914dasdasftb_62/Tes))». as.com (15 de septiembre de 2010). Consultado el 3 de febrero de 2011.
- [264] «Diario el País: "Lionel Messi es el mejor jugador del Mundo" ([http://cheelax.net/news\\_2639\\_Diario-el-Pais-Lionel-Messi-es-el-mejor-jugador-del-Mundo.html](http://cheelax.net/news_2639_Diario-el-Pais-Lionel-Messi-es-el-mejor-jugador-del-Mundo.html))». cheelax.net (29 de diciembre de 2010). Consultado el 3 de febrero de 2011.
- [265] «Eduardo Galeano: "Messi es el mejor del mundo porque sigue jugando como un chiquilín en su barrio" (<http://www.cubadebate.cu/noticias/2010/06/07/eduardo-galeano-âmessi-es-el-mejor-del-mundo-porque-sigue-jugando-como-un-chiquilin-en-su-barrioâ/>)». cubadebate.cu (7 de junio de 2010). Consultado el 3 de febrero de 2011.
- [266] Michel, Ricardo Pompa (10 de enero de 2011). «5 razones por las que Messi es el mejor del 2010 (<http://laprimera plana.com.mx/2011/01/5-razones-por-las-que-messi-es-el-mejor-del-2010/>)». laprimera plana.com.mx. Consultado el 3 de febrero de 2011.
- [267] Lara, Yensil (7 de abril de 2010). «La prensa mundial se rinde a Messi (<http://primicias24.com/deportes/la-prensa-mundial-se-rinde-a-messi/>)». primicias24.com. Consultado el 3 de febrero de 2011.
- [268] «Datos generales de Argentina (<http://www.folklore delnorte.com.ar/tucuman/argdatos.htm#simbolos>)». Folklore del Norte Argentino. Consultado el 26-6-2008.
- [269] Declárase "Arbol Forestal Nacional" al "Quebracho colorado chaqueño". (<http://www.ambiente.gov.ar/?aplicacion=normativa&IdNorma=795&IdSeccion=0>)

## Referencias














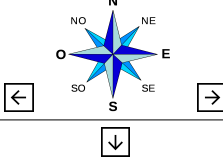

## Bibliografía

- Abad de Santillán, Diego (1965). *Historia Argentina*. Buenos Aires: TEA (Tipográfica Editora Argentina).
- Alonso, María, Roberto Elisalde y Enrique Vázquez (1994). *Historia Argentina y el Mundo Contemporáneo*. Buenos Aires: Editorial Aique. ISBN 950-701-203-6.
- Gerchunoff, Pablo, y Lucas Llach (1998). *El ciclo de la ilusión y el desencanto: un siglo de políticas económicas argentinas*. Buenos Aires: Ariel. ISBN 950-9122-57-2.
- Guía Turística Argentina*. Buenos Aires: Automóvil Club Argentino. 2008-2009. ISBN 7-7980-5273052-7.
- Luna, Félix (1994). *Breve historia de los argentinos*. Buenos Aires: Planeta / Espejo de la Argentina. ISBN 950-742-415-6.

## Enlaces externos

-  Wikcionario tiene definiciones para **Argentina**. Wikcionario
-  Wikimedia Atlas: Argentina
-  Wikimedia Commons alberga contenido multimedia sobre **Argentina** Commons.
-  Wikinoticias tiene noticias relacionadas con **Argentina**. Wikinoticias
-  Wikiquote alberga frases célebres de o sobre **Argentina**. Wikiquote
-  Wikisource contiene obras originales de o sobre **Argentina**. Wikisource
- Sitio oficial de la Argentina en el mundo - Estrategia Marca País Argentina (<http://www.argentina.ar/>)
- Portal oficial del Estado Argentino (<http://www.argentina.gob.ar/>)
- Sitio oficial de la Presidencia de la Nación (<http://www.casarosada.gob.ar/>)

- Sitio oficial de la Secretaría de Turismo (<http://www.turismo.gov.ar/>)
- Perfiles de países: Argentina (<http://www.fao.org/countryprofiles/index.asp?lang=es&iso3=ARG&subj=1&paia=>)

	 Chile /  Bolivia	 Bolivia /  Paraguay	 Paraguay /  Brasil	
	 Chile		 Brasil  Uruguay	
	 Chile		 Océano Atlántico	

## Versión grabada

En esta versión de audio del 19:55 9 may 2010, sólo se extrajo, para ser grabada, la introducción y, de la sección "Geografía de la Argentina", se extrajeron y modificaron las subsecciones "Superficie", "Ubicación" (a la que se resumió) y "Regiones Naturales".





**Archivo:Juan Manuel de Rosas.jpg** *Source:* [http://es.wikipedia.org/w/index.php?title=Archivo:Juan\\_Manuel\\_de\\_Rosas.jpg](http://es.wikipedia.org/w/index.php?title=Archivo:Juan_Manuel_de_Rosas.jpg) *License:* Public Domain *Contributors:* Gaetano Descalzi (1809-1886)

**Archivo:Constitución Nacional Argentina 1853 - página 1.jpeg** *Source:* [http://es.wikipedia.org/w/index.php?title=Archivo:Constitución\\_Nacional\\_Argentina\\_1853\\_-\\_página\\_1.jpeg](http://es.wikipedia.org/w/index.php?title=Archivo:Constitución_Nacional_Argentina_1853_-_página_1.jpeg) *License:* Public Domain *Contributors:* Alno, Geofrog, Taragui

**Archivo:Sarmiento (1873).jpg** *Source:* [http://es.wikipedia.org/w/index.php?title=Archivo:Sarmiento\\_\(1873\).jpg](http://es.wikipedia.org/w/index.php?title=Archivo:Sarmiento_(1873).jpg) *License:* Public Domain *Contributors:* Christiano Junior

**Archivo:Julio A Roca.jpg** *Source:* [http://es.wikipedia.org/w/index.php?title=Archivo:Julio\\_A\\_Roca.jpg](http://es.wikipedia.org/w/index.php?title=Archivo:Julio_A_Roca.jpg) *License:* Public Domain *Contributors:* Alejandro S. Witcomb.

**Archivo:Hipólito Yrigoyen.jpg** *Source:* [http://es.wikipedia.org/w/index.php?title=Archivo:Hipólito\\_Yrigoyen.jpg](http://es.wikipedia.org/w/index.php?title=Archivo:Hipólito_Yrigoyen.jpg) *License:* Public Domain *Contributors:* Albasmarko, Cambalachero, Roblespepe

**Archivo:4presidentes1930-1943 (2).jpg** *Source:* [http://es.wikipedia.org/w/index.php?title=Archivo:4presidentes1930-1943\\_\(2\).jpg](http://es.wikipedia.org/w/index.php?title=Archivo:4presidentes1930-1943_(2).jpg) *License:* Public Domain *Contributors:* Cambalachero, GeorgHH, Roblespepe

**Archivo:Juan Peron con banda de presidente.jpg** *Source:* [http://es.wikipedia.org/w/index.php?title=Archivo:Juan\\_Peron\\_con\\_banda\\_de\\_presidente.jpg](http://es.wikipedia.org/w/index.php?title=Archivo:Juan_Peron_con_banda_de_presidente.jpg) *License:* Public Domain *Contributors:* ALE!, Cambalachero, Cinabrium, Gelpgim22, Man vyi, Martin Rizzo, Mrexcel, Pikolas, Roblespepe, Thuresson, 1 anonymous edits

**Archivo:Eva peron official state portrait 3.jpg** *Source:* [http://es.wikipedia.org/w/index.php?title=Archivo:Eva\\_peron\\_official\\_state\\_portrait\\_3.jpg](http://es.wikipedia.org/w/index.php?title=Archivo:Eva_peron_official_state_portrait_3.jpg) *License:* Public Domain *Contributors:* Book written by Eva Peron. Artwork is anonymous

**Archivo:Fronidizi en el comite de la UCR.jpg** *Source:* [http://es.wikipedia.org/w/index.php?title=Archivo:Fronidizi\\_en\\_el\\_comite\\_de\\_la\\_UCR.jpg](http://es.wikipedia.org/w/index.php?title=Archivo:Fronidizi_en_el_comite_de_la_UCR.jpg) *License:* Public Domain *Contributors:* No dice

**Archivo:EC00191 06.jpg** *Source:* [http://es.wikipedia.org/w/index.php?title=Archivo:EC00191\\_06.jpg](http://es.wikipedia.org/w/index.php?title=Archivo:EC00191_06.jpg) *License:* Creative Commons Attribution-ShareAlike 3.0 Unported *Contributors:* Eduardo Comesaña

**Archivo:Junta Militar.jpg** *Source:* [http://es.wikipedia.org/w/index.php?title=Archivo:Junta\\_Militar.jpg](http://es.wikipedia.org/w/index.php?title=Archivo:Junta_Militar.jpg) *License:* Public Domain *Contributors:* ALE!, Cambalachero, Courcelles, Greenshed, Su Majestad

**Archivo:Alfonsín 1983.jpg** *Source:* [http://es.wikipedia.org/w/index.php?title=Archivo:Alfonsin\\_1983.jpg](http://es.wikipedia.org/w/index.php?title=Archivo:Alfonsin_1983.jpg) *License:* Public Domain *Contributors:* Cambalachero, Cantus, 1 anonymous edits

**Archivo:Carlos menem.jpg** *Source:* [http://es.wikipedia.org/w/index.php?title=Archivo:Carlos\\_menem.jpg](http://es.wikipedia.org/w/index.php?title=Archivo:Carlos_menem.jpg) *License:* Public Domain *Contributors:* No mention

**Archivo:Kirchner marzo 2007 Congreso.jpg** *Source:* [http://es.wikipedia.org/w/index.php?title=Archivo:Kirchner\\_marzo\\_2007\\_Congreso.jpg](http://es.wikipedia.org/w/index.php?title=Archivo:Kirchner_marzo_2007_Congreso.jpg) *License:* unknown *Contributors:* Víctor Hugo Bugge

**Archivo:Cristina Fernandez Comandante en Jefe.jpg** *Source:* [http://es.wikipedia.org/w/index.php?title=Archivo:Cristina\\_Fernandez\\_Comandante\\_en\\_Jefe.jpg](http://es.wikipedia.org/w/index.php?title=Archivo:Cristina_Fernandez_Comandante_en_Jefe.jpg) *License:* unknown *Contributors:* Presidencia de la N. Argentina

**Archivo:194 - Buenos Aires - Casa Rosada - Janvier 2010.jpg** *Source:* [http://es.wikipedia.org/w/index.php?title=Archivo:194\\_-\\_Buenos\\_Aires\\_-\\_Casa\\_Rosada\\_-\\_Janvier\\_2010.jpg](http://es.wikipedia.org/w/index.php?title=Archivo:194_-_Buenos_Aires_-_Casa_Rosada_-_Janvier_2010.jpg) *License:* Creative Commons Attribution-ShareAlike 3.0 *Contributors:* Martin St-Amant (S23678)

**Archivo:Buenos Aires-Plaza Congreso-Pensador de Rodin.jpg** *Source:* [http://es.wikipedia.org/w/index.php?title=Archivo:Buenos\\_Aires-Plaza\\_Congreso-Pensador\\_de\\_Rodin.jpg](http://es.wikipedia.org/w/index.php?title=Archivo:Buenos_Aires-Plaza_Congreso-Pensador_de_Rodin.jpg) *License:* Copyrighted free use *Contributors:* Fabián Minetti

**Archivo:Palacio de justicia.JPG** *Source:* [http://es.wikipedia.org/w/index.php?title=Archivo:Palacio\\_de\\_justicia.JPG](http://es.wikipedia.org/w/index.php?title=Archivo:Palacio_de_justicia.JPG) *License:* Creative Commons Attribution-Share Alike *Contributors:* Roblespepe

**Archivo:Casa de Gobierno de La Plata.jpg** *Source:* [http://es.wikipedia.org/w/index.php?title=Archivo:Casa\\_de\\_Gobierno\\_de\\_La\\_Plata.jpg](http://es.wikipedia.org/w/index.php?title=Archivo:Casa_de_Gobierno_de_La_Plata.jpg) *License:* GNU Free Documentation License *Contributors:* Original uploader was Sarmona at es.wikipedia

**Archivo:Legislatura Provincia de Buenos Aires-La Plata-2.jpg** *Source:* [http://es.wikipedia.org/w/index.php?title=Archivo:Legislatura\\_Provincia\\_de\\_Buenos\\_Aires-La\\_Plata-2.jpg](http://es.wikipedia.org/w/index.php?title=Archivo:Legislatura_Provincia_de_Buenos_Aires-La_Plata-2.jpg) *License:* Creative Commons Attribution-ShareAlike 2.5 *Contributors:* Barcex

**Archivo:Tucuman govtthouse.jpg** *Source:* [http://es.wikipedia.org/w/index.php?title=Archivo:Tucuman\\_govthouse.jpg](http://es.wikipedia.org/w/index.php?title=Archivo:Tucuman_govthouse.jpg) *License:* GNU Free Documentation License *Contributors:* ALE!, Alpertron, Denniss, JeremyA, Jlazarte, Rosarinagazo, 2 anonymous edits

**Archivo:Diplomatic missions of Argentina.png** *Source:* [http://es.wikipedia.org/w/index.php?title=Archivo:Diplomatic\\_missions\\_of\\_Argentina.png](http://es.wikipedia.org/w/index.php?title=Archivo:Diplomatic_missions_of_Argentina.png) *License:* Public Domain *Contributors:* Aquintero82

**Archivo:Flag of Mercosur.svg** *Source:* [http://es.wikipedia.org/w/index.php?title=Archivo:Flag\\_of\\_Mercosur.svg](http://es.wikipedia.org/w/index.php?title=Archivo:Flag_of_Mercosur.svg) *License:* Public Domain *Contributors:* Converted to SVG by

**Archivo:Vista de Puerto Madero - Aduana de Buenos Aires.jpg** *Source:* [http://es.wikipedia.org/w/index.php?title=Archivo:Vista\\_de\\_Puerto\\_Madero\\_-\\_Aduana\\_de\\_Buenos\\_Aires.jpg](http://es.wikipedia.org/w/index.php?title=Archivo:Vista_de_Puerto_Madero_-_Aduana_de_Buenos_Aires.jpg) *License:* unknown *Contributors:* -

**Archivo:A-4AR Fightinghawk 2010 (cropped).jpg** *Source:* [http://es.wikipedia.org/w/index.php?title=Archivo:A-4AR\\_Fightinghawk\\_2010\\_\(cropped\).jpg](http://es.wikipedia.org/w/index.php?title=Archivo:A-4AR_Fightinghawk_2010_(cropped).jpg) *License:* Creative Commons Attribution-ShareAlike 3.0 *Contributors:* Jorge Alberto Leonardi

**Archivo:UN emblem blue.svg** *Source:* [http://es.wikipedia.org/w/index.php?title=Archivo:UN\\_emblem\\_blue.svg](http://es.wikipedia.org/w/index.php?title=Archivo:UN_emblem_blue.svg) *License:* Public Domain *Contributors:* Joowwww

**Archivo:Yes check.svg** *Source:* [http://es.wikipedia.org/w/index.php?title=Archivo:Yes\\_check.svg](http://es.wikipedia.org/w/index.php?title=Archivo:Yes_check.svg) *License:* Public Domain *Contributors:* SVG by Gregory Maxwell (modified by WarX)

**Archivo:Check.svg** *Source:* <http://es.wikipedia.org/w/index.php?title=Archivo:Check.svg> *License:* Public Domain *Contributors:* User:Yung6

**Archivo:Zeichen 101.svg** *Source:* [http://es.wikipedia.org/w/index.php?title=Archivo:Zeichen\\_101.svg](http://es.wikipedia.org/w/index.php?title=Archivo:Zeichen_101.svg) *License:* Public Domain *Contributors:* Bundesrepublik Deutschland, Ministerium für Verkehrszeichen

**File:Check.svg** *Source:* <http://es.wikipedia.org/w/index.php?title=Archivo:Check.svg> *License:* Public Domain *Contributors:* User:Yung6

**Archivo:X mark.svg** *Source:* [http://es.wikipedia.org/w/index.php?title=Archivo:X\\_mark.svg](http://es.wikipedia.org/w/index.php?title=Archivo:X_mark.svg) *License:* Public Domain *Contributors:* User:Gmaxwell

**Archivo:Symbol comment vote.svg** *Source:* [http://es.wikipedia.org/w/index.php?title=Archivo:Symbol\\_comment\\_vote.svg](http://es.wikipedia.org/w/index.php?title=Archivo:Symbol_comment_vote.svg) *License:* Public Domain *Contributors:* User:Topaz

**File:Zeichen 101.svg** *Source:* [http://es.wikipedia.org/w/index.php?title=Archivo:Zeichen\\_101.svg](http://es.wikipedia.org/w/index.php?title=Archivo:Zeichen_101.svg) *License:* Public Domain *Contributors:* Bundesrepublik Deutschland, Ministerium für Verkehrszeichen

**Archivo:Bandera de la Ciudad de Buenos Aires.svg** *Source:* [http://es.wikipedia.org/w/index.php?title=Archivo:Bandera\\_de\\_la\\_Ciudad\\_de\\_Buenos\\_Aires.svg](http://es.wikipedia.org/w/index.php?title=Archivo:Bandera_de_la_Ciudad_de_Buenos_Aires.svg) *License:* Public Domain *Contributors:* Government of the City of Buenos Aires (vector graphics image by: Jaume Ollé Jolle)

**Image:Map of Argentina with provinces names es.png** *Source:* [http://es.wikipedia.org/w/index.php?title=Archivo:Map\\_of\\_Argentina\\_with\\_provinces\\_names\\_es.png](http://es.wikipedia.org/w/index.php?title=Archivo:Map_of_Argentina_with_provinces_names_es.png) *License:* Creative Commons Attribution-ShareAlike 3.0 Unported *Contributors:* Dextter

**Archivo:Bandera Buenos Aires.svg** *Source:* [http://es.wikipedia.org/w/index.php?title=Archivo:Bandera\\_Buenos\\_Aires.svg](http://es.wikipedia.org/w/index.php?title=Archivo:Bandera_Buenos_Aires.svg) *License:* Creative Commons Attribution-ShareAlike 3.0 *Contributors:* Gorivero

**Archivo:Bandera de Catamarca.svg** *Source:* [http://es.wikipedia.org/w/index.php?title=Archivo:Bandera\\_de\\_Catamarca.svg](http://es.wikipedia.org/w/index.php?title=Archivo:Bandera_de_Catamarca.svg) *License:* Creative Commons Zero *Contributors:* User:3188a

**Archivo:Flag of Chaco province in Argentina 2007.svg** *Source:* [http://es.wikipedia.org/w/index.php?title=Archivo:Flag\\_of\\_Chaco\\_province\\_in\\_Argentina\\_2007.svg](http://es.wikipedia.org/w/index.php?title=Archivo:Flag_of_Chaco_province_in_Argentina_2007.svg) *License:* Public Domain *Contributors:* Government of Chaco (vector graphics by Lu1g1-ktupq)

**Archivo:Flag of chubut province in argentina - bandera de chubut.svg** *Source:* [http://es.wikipedia.org/w/index.php?title=Archivo:Flag\\_of\\_chubut\\_province\\_in\\_argentina\\_-\\_bandera\\_de\\_chubut.svg](http://es.wikipedia.org/w/index.php?title=Archivo:Flag_of_chubut_province_in_argentina_-_bandera_de_chubut.svg) *License:* Creative Commons Attribution-ShareAlike 3.0 Unported *Contributors:* ALE!, Lokal Profil, Ninane, PatagoniaArgentina, Thecurran, 1 anonymous edits

**Archivo:Flag of Cordoba Province in Argentina.svg** *Source:* [http://es.wikipedia.org/w/index.php?title=Archivo:Flag\\_of\\_Cordoba\\_Province\\_in\\_Argentina.svg](http://es.wikipedia.org/w/index.php?title=Archivo:Flag_of_Cordoba_Province_in_Argentina.svg) *License:* Public Domain *Contributors:* Instituto Argentino de Ceremonial y Relaciones Públicas de Córdoba (vector graphics by: Alakasam.)

**Archivo:Bandera Corrientes.svg** *Source:* [http://es.wikipedia.org/w/index.php?title=Archivo:Bandera\\_Corrientes.svg](http://es.wikipedia.org/w/index.php?title=Archivo:Bandera_Corrientes.svg) *License:* Public Domain *Contributors:* Congress of Corrientes Province (vector graphics image by: Gorivero, Guilherme Paula)

**Archivo:Flag of Entre Ríos.svg** *Source:* [http://es.wikipedia.org/w/index.php?title=Archivo:Flag\\_of\\_Entre\\_Ríos.svg](http://es.wikipedia.org/w/index.php?title=Archivo:Flag_of_Entre_Ríos.svg) *License:* Public Domain *Contributors:* Government of Entre Ríos (vector graphics image by Guilherme Paula)

**Archivo:Flag of Formosa.svg** *Source:* [http://es.wikipedia.org/w/index.php?title=Archivo:Flag\\_of\\_Formosa.svg](http://es.wikipedia.org/w/index.php?title=Archivo:Flag_of_Formosa.svg) *License:* Public Domain *Contributors:* Guilherme Paula

**Archivo:Flag of Jujuy province in Argentina.svg** *Source:* [http://es.wikipedia.org/w/index.php?title=Archivo:Flag\\_of\\_Jujuy\\_province\\_in\\_Argentina.svg](http://es.wikipedia.org/w/index.php?title=Archivo:Flag_of_Jujuy_province_in_Argentina.svg) *License:* Public Domain *Contributors:* Aramay2, BrightRaven, Cronholm144, Cyen, Fry1989, RoyFocker 12, Thecurran, VIGNERON

**Archivo:Bandera de La Pampa.svg** *Source:* [http://es.wikipedia.org/w/index.php?title=Archivo:Bandera\\_de\\_La\\_Pampa.svg](http://es.wikipedia.org/w/index.php?title=Archivo:Bandera_de_La_Pampa.svg) *License:* GNU Free Documentation License *Contributors:* Jaume Ollé (Jolle)

**Archivo:Flag of La Rioja province in Argentina.svg** *Source:* [http://es.wikipedia.org/w/index.php?title=Archivo:Flag\\_of\\_La\\_Rioja\\_province\\_in\\_Argentina.svg](http://es.wikipedia.org/w/index.php?title=Archivo:Flag_of_La_Rioja_province_in_Argentina.svg) *License:* GNU Free Documentation License *Contributors:* La versión en gif fue realizada por Jaime Ollé. Fue subida en Commons por ALE! (Flag\_of\_La\_Rioja\_province\_in\_Argentina.gif) y la vectorización ( el paso de la imagen a svg.) fue realizada por Lu1g1-ktupq (talk).

**Archivo:Flag of Mendoza Province, Argentina.svg** *Source:* [http://es.wikipedia.org/w/index.php?title=Archivo:Flag\\_of\\_Mendoza\\_Province,\\_Argentina.svg](http://es.wikipedia.org/w/index.php?title=Archivo:Flag_of_Mendoza_Province,_Argentina.svg) *License:* Creative Commons Attribution-Share Alike *Contributors:* B1mbo. Coat created by Tonyjeff

**Archivo:Flag of Misiones.svg** *Source:* [http://es.wikipedia.org/w/index.php?title=Archivo:Flag\\_of\\_Misiones.svg](http://es.wikipedia.org/w/index.php?title=Archivo:Flag_of_Misiones.svg) *License:* Public Domain *Contributors:* unknown (vector graphics image by Mysid)

**Archivo:Flag of Neuquen province in Argentina.svg** *Source:* [http://es.wikipedia.org/w/index.php?title=Archivo:Flag\\_of\\_Neuquen\\_province\\_in\\_Argentina.svg](http://es.wikipedia.org/w/index.php?title=Archivo:Flag_of_Neuquen_province_in_Argentina.svg) *License:* GNU Free Documentation License *Contributors:* Flag\_of\_Neuquen\_province\_in\_Argentina.gif: Jaime Ollé derivative work: User:Lu1g1-ktupq

**Archivo:Flag of Río Negro Province.svg** *Source:* [http://es.wikipedia.org/w/index.php?title=Archivo:Flag\\_of\\_Río\\_Negro\\_Province.svg](http://es.wikipedia.org/w/index.php?title=Archivo:Flag_of_Río_Negro_Province.svg) *License:* Creative Commons Attribution-ShareAlike 3.0 Unported *Contributors:* Hellerick

**Archivo:Bandera Salta.svg** *Source:* [http://es.wikipedia.org/w/index.php?title=Archivo:Bandera\\_Salta.svg](http://es.wikipedia.org/w/index.php?title=Archivo:Bandera_Salta.svg) *License:* Public Domain *Contributors:* Government of Salta Province (vector graphics by Gorivero)

**Archivo:Flag of San Juan.svg** *Source:* [http://es.wikipedia.org/w/index.php?title=Archivo:Flag\\_of\\_San\\_Juan.svg](http://es.wikipedia.org/w/index.php?title=Archivo:Flag_of_San_Juan.svg) *License:* GNU Free Documentation License *Contributors:* Guilherme Paula

**Archivo:Flag of San Luis Province.svg** *Source:* [http://es.wikipedia.org/w/index.php?title=Archivo:Flag\\_of\\_San\\_Luis\\_Province.svg](http://es.wikipedia.org/w/index.php?title=Archivo:Flag_of_San_Luis_Province.svg) *License:* Public Domain *Contributors:* Government of San Luis Province (vector graphics image by Jaime Ollé Jolle)

**Archivo:Bandera-Santa Cruz.svg** *Source:* [http://es.wikipedia.org/w/index.php?title=Archivo:Bandera-Santa\\_Cruz.svg](http://es.wikipedia.org/w/index.php?title=Archivo:Bandera-Santa_Cruz.svg) *License:* Creative Commons Attribution-Sharealike 3.0 *Contributors:* Gorivero

**Archivo:Bandera-StaFe-argentina.svg** *Source:* <http://es.wikipedia.org/w/index.php?title=Archivo:Bandera-StaFe-argentina.svg> *License:* Public Domain *Contributors:* Government of Santa Fe (graphics vector image by: Gorivero)

**Archivo:Flag of Santiago del Estero.svg** *Source:* [http://es.wikipedia.org/w/index.php?title=Archivo:Flag\\_of\\_Santiago\\_del\\_Estero.svg](http://es.wikipedia.org/w/index.php?title=Archivo:Flag_of_Santiago_del_Estero.svg) *License:* Creative Commons Attribution-ShareAlike 3.0 Unported *Contributors:* Guilherme Paula

**Archivo:Flag of Tierra del Fuego province in Argentina.svg** *Source:* [http://es.wikipedia.org/w/index.php?title=Archivo:Flag\\_of\\_Tierra\\_del\\_Fuego\\_province\\_in\\_Argentina.svg](http://es.wikipedia.org/w/index.php?title=Archivo:Flag_of_Tierra_del_Fuego_province_in_Argentina.svg) *License:* GNU Free Documentation License *Contributors:* Alkari, Cyn, Denelson83, Fry1989, Homo lupus, Little Savage, Mattes, Ninane, Pertile, Sceptic, Telim tor, Thecurran, Urmas, Xufanc

**Archivo:Provincia de tucuman.svg** *Source:* [http://es.wikipedia.org/w/index.php?title=Archivo:Provincia\\_de\\_tucuman.svg](http://es.wikipedia.org/w/index.php?title=Archivo:Provincia_de_tucuman.svg) *License:* Public Domain *Contributors:* Acha1993

**Archivo:Argentina - Político (regiones).png** *Source:* [http://es.wikipedia.org/w/index.php?title=Archivo:Argentina\\_-\\_Político\\_\(regiones\).png](http://es.wikipedia.org/w/index.php?title=Archivo:Argentina_-_Político_(regiones).png) *License:* Public Domain *Contributors:* Pepe Robles

**Archivo:Argentine map of Argentina.png** *Source:* [http://es.wikipedia.org/w/index.php?title=Archivo:Argentine\\_map\\_of\\_Argentina.png](http://es.wikipedia.org/w/index.php?title=Archivo:Argentine_map_of_Argentina.png) *License:* Creative Commons Attribution-Sharealike 2.5 *Contributors:* Argentino

**Archivo:Cono-sur-anual-sat.gif** *Source:* <http://es.wikipedia.org/w/index.php?title=Archivo:Cono-sur-anual-sat.gif> *License:* Public Domain *Contributors:* Gi (Giovanni Fattori S.)

**Archivo:Rio de la Plata BA 2.JPG** *Source:* [http://es.wikipedia.org/w/index.php?title=Archivo:Rio\\_de\\_la\\_Plata\\_BA\\_2.JPG](http://es.wikipedia.org/w/index.php?title=Archivo:Rio_de_la_Plata_BA_2.JPG) *License:* Public Domain *Contributors:* Earth Sciences and Image Analysis Laboratory, NASA Johnson Space Center

**Archivo:Campo Departamento Conhelo.jpg** *Source:* [http://es.wikipedia.org/w/index.php?title=Archivo:Campo\\_Departamento\\_Conhelo.jpg](http://es.wikipedia.org/w/index.php?title=Archivo:Campo_Departamento_Conhelo.jpg) *License:* Creative Commons Attribution-Sharealike 2.5 *Contributors:* Aggu.96, Albasmarko, RedWolf

**Archivo:Talampaya NP.jpg** *Source:* [http://es.wikipedia.org/w/index.php?title=Archivo:Talampaya\\_NP.jpg](http://es.wikipedia.org/w/index.php?title=Archivo:Talampaya_NP.jpg) *License:* Creative Commons Attribution-Sharealike 2.5 *Contributors:* Gino Lucas T.

**Archivo:Cerro de los siete colores.jpg** *Source:* [http://es.wikipedia.org/w/index.php?title=Archivo:Cerro\\_de\\_los\\_siete\\_colores.jpg](http://es.wikipedia.org/w/index.php?title=Archivo:Cerro_de_los_siete_colores.jpg) *License:* GNU Free Documentation License *Contributors:* Augusto Sarita

**Archivo:Muelle-pescadores.JPG** *Source:* <http://es.wikipedia.org/w/index.php?title=Archivo:Muelle-pescadores.JPG> *License:* Creative Commons Attribution-Sharealike 2.5 *Contributors:* Leandro Kibisz (Loco085)

**Archivo:Argentina topo blank.jpg** *Source:* [http://es.wikipedia.org/w/index.php?title=Archivo:Argentina\\_topo\\_blank.jpg](http://es.wikipedia.org/w/index.php?title=Archivo:Argentina_topo_blank.jpg) *License:* Creative Commons Attribution-Share Alike 3.0 Unported *Contributors:* Captain Blood

**Archivo:Aconcagua.8.22.03w.jpg** *Source:* <http://es.wikipedia.org/w/index.php?title=Archivo:Aconcagua.8.22.03w.jpg> *License:* Creative Commons Attribution-Sharealike 3.0 *Contributors:* Beatriz Moisset

**Archivo:Paraná River.jpg** *Source:* [http://es.wikipedia.org/w/index.php?title=Archivo:Paraná\\_River.jpg](http://es.wikipedia.org/w/index.php?title=Archivo:Paraná_River.jpg) *License:* Creative Commons Attribution-Sharealike 2.5 *Contributors:* Original uploader was בן הַמַּבְּט at he.wikipedia

**Archivo:Parana atardecer.JPG** *Source:* [http://es.wikipedia.org/w/index.php?title=Archivo:Parana\\_atardecer.JPG](http://es.wikipedia.org/w/index.php?title=Archivo:Parana_atardecer.JPG) *License:* Creative Commons Attribution-Share Alike *Contributors:* Argenz

**Archivo:Clima Resistencia (Argentina).PNG** *Source:* [http://es.wikipedia.org/w/index.php?title=Archivo:Clima\\_Resistencia\\_\(Argentina\).PNG](http://es.wikipedia.org/w/index.php?title=Archivo:Clima_Resistencia_(Argentina).PNG) *License:* Public Domain *Contributors:* ALE!, Hinzl, JörgM

**Archivo:Clima Posadas (Argentina).PNG** *Source:* [http://es.wikipedia.org/w/index.php?title=Archivo:Clima\\_Posadas\\_\(Argentina\).PNG](http://es.wikipedia.org/w/index.php?title=Archivo:Clima_Posadas_(Argentina).PNG) *License:* Public Domain *Contributors:* Dantadd, Hinzl, JörgM

**Archivo:Clima Salta (Argentina).PNG** *Source:* [http://es.wikipedia.org/w/index.php?title=Archivo:Clima\\_Salta\\_\(Argentina\).PNG](http://es.wikipedia.org/w/index.php?title=Archivo:Clima_Salta_(Argentina).PNG) *License:* Public Domain *Contributors:* Hinzl, JörgM, Pertile

**Archivo:Clima Buenos Aires (Argentina).PNG** *Source:* [http://es.wikipedia.org/w/index.php?title=Archivo:Clima\\_Buenos\\_Aires\\_\(Argentina\).PNG](http://es.wikipedia.org/w/index.php?title=Archivo:Clima_Buenos_Aires_(Argentina).PNG) *License:* Public Domain *Contributors:* Hinzl, JörgM, Moebiusuibeom-en

**Archivo:Clima La Rioja (Argentina).PNG** *Source:* [http://es.wikipedia.org/w/index.php?title=Archivo:Clima\\_La\\_Rioja\\_\(Argentina\).PNG](http://es.wikipedia.org/w/index.php?title=Archivo:Clima_La_Rioja_(Argentina).PNG) *License:* Public Domain *Contributors:* Hinzl, JörgM

**Archivo:Clima Mendoza (Argentina).PNG** *Source:* [http://es.wikipedia.org/w/index.php?title=Archivo:Clima\\_Mendoza\\_\(Argentina\).PNG](http://es.wikipedia.org/w/index.php?title=Archivo:Clima_Mendoza_(Argentina).PNG) *License:* Public Domain *Contributors:* Hinzl, JörgM, Pertile

**Archivo:Clima Ushuaia (Argentina).PNG** *Source:* [http://es.wikipedia.org/w/index.php?title=Archivo:Clima\\_Ushuaia\\_\(Argentina\).PNG](http://es.wikipedia.org/w/index.php?title=Archivo:Clima_Ushuaia_(Argentina).PNG) *License:* Public Domain *Contributors:* Dantadd, Hinzl, JörgM

**Archivo:Phytolacca dioica (ombú) Plaza Barrancas, Belgrano, Buenos Aires.jpg** *Source:* [http://es.wikipedia.org/w/index.php?title=Archivo:Phytolacca\\_dioica\\_\(ombú\)\\_Plaza\\_Barrancas,\\_Belgrano,\\_Buenos\\_Aires.jpg](http://es.wikipedia.org/w/index.php?title=Archivo:Phytolacca_dioica_(ombú)_Plaza_Barrancas,_Belgrano,_Buenos_Aires.jpg) *License:* Public Domain *Contributors:* Benceno

**Archivo:Schinopsis balansae.jpg** *Source:* [http://es.wikipedia.org/w/index.php?title=Archivo:Schinopsis\\_balansae.jpg](http://es.wikipedia.org/w/index.php?title=Archivo:Schinopsis_balansae.jpg) *License:* Public Domain *Contributors:* Alpertron, Franz Xaver, MPF, Pablo-flores, Pertile, Xufanc

**Archivo:Erythrina crista-galli2.jpg** *Source:* [http://es.wikipedia.org/w/index.php?title=Archivo:Erythrina\\_crista-galli2.jpg](http://es.wikipedia.org/w/index.php?title=Archivo:Erythrina_crista-galli2.jpg) *License:* GNU Free Documentation License *Contributors:* Kurt Stueber

**Archivo:Araucaria araucana Lanin.jpg** *Source:* [http://es.wikipedia.org/w/index.php?title=Archivo:Araucaria\\_araucana\\_Lanin.jpg](http://es.wikipedia.org/w/index.php?title=Archivo:Araucaria_araucana_Lanin.jpg) *License:* Public Domain *Contributors:* MonicaSP54

**Archivo:Prosopis caldenia.jpg** *Source:* [http://es.wikipedia.org/w/index.php?title=Archivo:Prosopis\\_caldenia.jpg](http://es.wikipedia.org/w/index.php?title=Archivo:Prosopis_caldenia.jpg) *License:* Public Domain *Contributors:* Alpertron, Franz Xaver, Jeangagnon, Marianocecowski, Pablo-flores, Quadell

**Archivo:Kondor 2.JPG** *Source:* [http://es.wikipedia.org/w/index.php?title=Archivo:Kondor\\_2.JPG](http://es.wikipedia.org/w/index.php?title=Archivo:Kondor_2.JPG) *License:* Creative Commons Attribution-Sharealike 2.5 *Contributors:* Gunnar Ries

**Archivo:Jaguar head shot.jpg** *Source:* [http://es.wikipedia.org/w/index.php?title=Archivo:Jaguar\\_head\\_shot.jpg](http://es.wikipedia.org/w/index.php?title=Archivo:Jaguar_head_shot.jpg) *License:* Creative Commons Attribution-ShareAlike 3.0 Unported *Contributors:* en:User:Cburnett

**Archivo:Southern right whale.jpg** *Source:* [http://es.wikipedia.org/w/index.php?title=Archivo:Southern\\_right\\_whale.jpg](http://es.wikipedia.org/w/index.php?title=Archivo:Southern_right_whale.jpg) *License:* GNU Free Documentation License *Contributors:* Michaël CATANZARITI

**Archivo:Rhea americana - Three adult birds.jpg** *Source:* [http://es.wikipedia.org/w/index.php?title=Archivo:Rhea\\_americana\\_-\\_Three\\_adult\\_birds.jpg](http://es.wikipedia.org/w/index.php?title=Archivo:Rhea_americana_-_Three_adult_birds.jpg) *License:* Creative Commons Attribution-ShareAlike 3.0 Unported *Contributors:* Nino Barbieri

**Archivo:Flag of Brazil.svg** *Source:* [http://es.wikipedia.org/w/index.php?title=Archivo:Flag\\_of\\_Brazil.svg](http://es.wikipedia.org/w/index.php?title=Archivo:Flag_of_Brazil.svg) *License:* Public Domain *Contributors:* Brazilian Government

**Archivo:Flag of the People's Republic of China.svg** *Source:* [http://es.wikipedia.org/w/index.php?title=Archivo:Flag\\_of\\_the\\_People's\\_Republic\\_of\\_China.svg](http://es.wikipedia.org/w/index.php?title=Archivo:Flag_of_the_People's_Republic_of_China.svg) *License:* Public Domain *Contributors:* Drawn by User:SKopp, redrawn by User:Denelson83 and User:Zscout370 Recode by cs:User:xfi- (code), User:Shizhao (colors)

**Archivo:Flag of the United States.svg** *Source:* [http://es.wikipedia.org/w/index.php?title=Archivo:Flag\\_of\\_the\\_United\\_States.svg](http://es.wikipedia.org/w/index.php?title=Archivo:Flag_of_the_United_States.svg) *License:* Public Domain *Contributors:* Dbenbenn, Zscout370, Jacobulus, Indolences, Technion.

**Archivo:Flag of Chile.svg** *Source:* [http://es.wikipedia.org/w/index.php?title=Archivo:Flag\\_of\\_Chile.svg](http://es.wikipedia.org/w/index.php?title=Archivo:Flag_of_Chile.svg) *License:* Public Domain *Contributors:* Alkari, BImbo, David Newton, Dbenbenn, Denelson83, ElmA, Er Komandante, Fibonacci, Fry1989, Fspolonezcaro, Herbythyme, Huhunqu, Kallerna, Kanonkas, Klemen Kojancic, Kyro, Mattes, Mozzan, Nagy, Nightstallion, Piastu, Pixeltoo, Pumbaa80, SKopp, Sarang, Srtxg, Sterling.M.Archer, Str4nd, Ultratomio, Vz83, Xarucoponce, Yakoo, Yonatanh, Zscout370, 42 anonymous edits

**Archivo:Flag of Germany.svg** *Source:* [http://es.wikipedia.org/w/index.php?title=Archivo:Flag\\_of\\_Germany.svg](http://es.wikipedia.org/w/index.php?title=Archivo:Flag_of_Germany.svg) *License:* Public Domain *Contributors:* User:Madden, User:SKopp

**Archivo:Exportaciones argentina - rubros - 2007.png** *Source:* [http://es.wikipedia.org/w/index.php?title=Archivo:Exportaciones\\_argentina\\_-\\_rubros\\_-\\_2007.png](http://es.wikipedia.org/w/index.php?title=Archivo:Exportaciones_argentina_-_rubros_-_2007.png) *License:* Creative Commons Attribution-ShareAlike 3.0 *Contributors:* Roblespepe

**Archivo:Economía Argentina PIB.png** *Source:* [http://es.wikipedia.org/w/index.php?title=Archivo:Economía\\_Argentina\\_PIB.png](http://es.wikipedia.org/w/index.php?title=Archivo:Economía_Argentina_PIB.png) *License:* Creative Commons Attribution-Share Alike *Contributors:* Jorge 2701

**Archivo:Sembrado de soja en argentina.jpg** *Source:* [http://es.wikipedia.org/w/index.php?title=Archivo:Sembrado\\_de\\_soja\\_en\\_argentina.jpg](http://es.wikipedia.org/w/index.php?title=Archivo:Sembrado_de_soja_en_argentina.jpg) *License:* Creative Commons Attribution-ShareAlike 3.0 Unported *Contributors:* User:Alfonso"

**Archivo:Mina Veladero, Iglesia, prov. de San Juan.jpg** *Source:* [http://es.wikipedia.org/w/index.php?title=Archivo:Mina\\_Veladero,\\_Iglesia,\\_prov.\\_de\\_San\\_Juan.jpg](http://es.wikipedia.org/w/index.php?title=Archivo:Mina_Veladero,_Iglesia,_prov._de_San_Juan.jpg) *License:* Creative Commons Attribution-Share Alike *Contributors:* Onadal

**Archivo:Iconos de la energia.JPG** *Source:* [http://es.wikipedia.org/w/index.php?title=Archivo:Iconos\\_de\\_la\\_energia.JPG](http://es.wikipedia.org/w/index.php?title=Archivo:Iconos_de_la_energia.JPG) *License:* Creative Commons Attribution-Share Alike *Contributors:* Gonce

**Archivo:Bodega-Mendoza-453065177.jpg** *Source:* <http://es.wikipedia.org/w/index.php?title=Archivo:Bodega-Mendoza-453065177.jpg> *License:* Creative Commons Attribution 2.0 *Contributors:* Ricardo.martins

**Archivo:Fábrica-Gran Buenos Aires Sur-1481364649.jpg** *Source:* [http://es.wikipedia.org/w/index.php?title=Archivo:Fábrica-Gran\\_Buenos\\_Aires\\_Sur-1481364649.jpg](http://es.wikipedia.org/w/index.php?title=Archivo:Fábrica-Gran_Buenos_Aires_Sur-1481364649.jpg) *License:* Creative Commons Attribution 2.0 *Contributors:* blmurch

**Archivo:193 - Buenos Aires - Puerto Madero - Janvier 2010.jpg** *Source:* [http://es.wikipedia.org/w/index.php?title=Archivo:193\\_-\\_Buenos\\_Aires\\_-\\_Puerto\\_Madero\\_-\\_Janvier\\_2010.jpg](http://es.wikipedia.org/w/index.php?title=Archivo:193_-_Buenos_Aires_-_Puerto_Madero_-_Janvier_2010.jpg) *License:* Creative Commons Attribution-ShareAlike 3.0 *Contributors:* Martin St-Amant (S23678)

**Archivo:San Carlos de Bariloche 2009-11-27.jpg** *Source:* [http://es.wikipedia.org/w/index.php?title=Archivo:San\\_Carlos\\_de\\_Bariloche\\_2009-11-27.jpg](http://es.wikipedia.org/w/index.php?title=Archivo:San_Carlos_de_Bariloche_2009-11-27.jpg) *License:* Creative Commons Attribution 2.0 *Contributors:* Alakassam, FlickreviewR, Ww2censor

**Archivo:A - Valle de la Luna, el hongo, San Juan, Argentina.jpg** *Source:* [http://es.wikipedia.org/w/index.php?title=Archivo:A\\_-\\_Valle\\_de\\_la\\_Luna,\\_el\\_hongo,\\_San\\_Juan,\\_Argentina.jpg](http://es.wikipedia.org/w/index.php?title=Archivo:A_-_Valle_de_la_Luna,_el_hongo,_San_Juan,_Argentina.jpg) *License:* Creative Commons Attribution-Share Alike *Contributors:* M.Bustos

**Archivo:Perito Moreno Glacier Patagonia Argentina Luca Galuzzi 2005.JPG** *Source:* [http://es.wikipedia.org/w/index.php?title=Archivo:Perito\\_Moreno\\_Glacier\\_Patagonia\\_Argentina\\_Luca\\_Galuzzi\\_2005.JPG](http://es.wikipedia.org/w/index.php?title=Archivo:Perito_Moreno_Glacier_Patagonia_Argentina_Luca_Galuzzi_2005.JPG) *License:* Creative Commons Attribution-ShareAlike 2.5 *Contributors:* Luca Galuzzi (Lucaag)

**Archivo:Iguacu-004.jpg** *Source:* <http://es.wikipedia.org/w/index.php?title=Archivo:Iguacu-004.jpg> *License:* Creative Commons Attribution-ShareAlike 2.0 *Contributors:* Reinhard Jahn, Mannnnheim

**Archivo:Tren a las Nubes.jpg** *Source:* [http://es.wikipedia.org/w/index.php?title=Archivo:Tren\\_a\\_las\\_Nubes.jpg](http://es.wikipedia.org/w/index.php?title=Archivo:Tren_a_las_Nubes.jpg) *License:* Creative Commons Attribution-ShareAlike 3.0 *Contributors:* Dr.Haus

**Archivo:JUNIN Ruta 7 001.jpg** *Source:* [http://es.wikipedia.org/w/index.php?title=Archivo:JUNIN\\_Ruta\\_7\\_001.jpg](http://es.wikipedia.org/w/index.php?title=Archivo:JUNIN_Ruta_7_001.jpg) *License:* Public Domain *Contributors:* Germanramos

**Archivo:Toshiba Electrico Ferrocarril Sarmiento Haedo.JPG** *Source:* [http://es.wikipedia.org/w/index.php?title=Archivo:Toshiba\\_Electrico\\_Ferrocarril\\_Sarmiento\\_Haedo.JPG](http://es.wikipedia.org/w/index.php?title=Archivo:Toshiba_Electrico_Ferrocarril_Sarmiento_Haedo.JPG) *License:* GNU Free Documentation License *Contributors:* Albas Malko

**Archivo:Boeing 747-475 - Aerolíneas Argentinas - LV-ALJ.jpg** *Source:* [http://es.wikipedia.org/w/index.php?title=Archivo:Boeing\\_747-475\\_-\\_Aerolíneas\\_Argentinas\\_-\\_LV-ALJ.jpg](http://es.wikipedia.org/w/index.php?title=Archivo:Boeing_747-475_-_Aerolíneas_Argentinas_-_LV-ALJ.jpg) *License:* Creative Commons Attribution-Share Alike *Contributors:* Kadellar

**Archivo:Atucha desde el Parana.jpg** *Source:* [http://es.wikipedia.org/w/index.php?title=Archivo:Atucha\\_desde\\_el\\_Parana.jpg](http://es.wikipedia.org/w/index.php?title=Archivo:Atucha_desde_el_Parana.jpg) *License:* Creative Commons Attribution-ShareAlike 3.0 Unported *Contributors:* Watsonpatricio

**Archivo:Central vista externa en gris.jpg** *Source:* [http://es.wikipedia.org/w/index.php?title=Archivo:Central\\_vista\\_externa\\_en\\_gris.jpg](http://es.wikipedia.org/w/index.php?title=Archivo:Central_vista_externa_en_gris.jpg) *License:* Creative Commons Attribution-ShareAlike 2.5 *Contributors:* Eby gov py, Herzi Pinki, Mrexcel, Rehman, Rocastelo

**Archivo:Aquarius SAC-D Launch.jpg** *Source:* [http://es.wikipedia.org/w/index.php?title=Archivo:Aquarius\\_SAC-D\\_Launch.jpg](http://es.wikipedia.org/w/index.php?title=Archivo:Aquarius_SAC-D_Launch.jpg) *License:* Public Domain *Contributors:* Bill Ingalls

**Archivo:Luis Federico Leloir - young.jpg** *Source:* [http://es.wikipedia.org/w/index.php?title=Archivo:Luis\\_Federico\\_Leloir\\_-\\_young.jpg](http://es.wikipedia.org/w/index.php?title=Archivo:Luis_Federico_Leloir_-_young.jpg) *License:* Public Domain *Contributors:* User:Marianocecowski

**Archivo:Bernado Houssay.JPG** *Source:* [http://es.wikipedia.org/w/index.php?title=Archivo:Bernado\\_Houssay.JPG](http://es.wikipedia.org/w/index.php?title=Archivo:Bernado_Houssay.JPG) *License:* Public Domain *Contributors:* unknow (uploader Claudio Elias)

**Archivo:RA6cab.jpg** *Source:* <http://es.wikipedia.org/w/index.php?title=Archivo:RA6cab.jpg> *License:* GNU Free Documentation License *Contributors:* Pieckd

**Archivo:Canal 7 Argentina.JPG** *Source:* [http://es.wikipedia.org/w/index.php?title=Archivo:Canal\\_7\\_Argentina.JPG](http://es.wikipedia.org/w/index.php?title=Archivo:Canal_7_Argentina.JPG) *License:* Creative Commons Attribution-ShareAlike 3.0 Unported *Contributors:* user:Skimg

**Archivo:Población Argentina por Provincias (2001).png** *Source:* [http://es.wikipedia.org/w/index.php?title=Archivo:Población\\_Argentina\\_por\\_Provincias\\_\(2001\).png](http://es.wikipedia.org/w/index.php?title=Archivo:Población_Argentina_por_Provincias_(2001).png) *License:* GNU Free Documentation License *Contributors:* Ironside from Enciclopedia Libre Universal en Español

**Archivo:Puede-de-la-mujer-whatisee-wiki.jpg** *Source:* <http://es.wikipedia.org/w/index.php?title=Archivo:Puede-de-la-mujer-whatisee-wiki.jpg> *License:* Creative Commons Attribution-ShareAlike 1.0 Generic *Contributors:* ALE!, AnRo0002, Ardfern, Barcex, EugeneZelenko, Jarekt, Olivier2, Ronaldino, Sherlock4000, Whatisee

**Archivo:Av. Yrigoyen - Cordoba, Argentina.jpg** *Source:* [http://es.wikipedia.org/w/index.php?title=Archivo:Av.\\_Yrigoyen\\_-\\_Cordoba,\\_Argentina.jpg](http://es.wikipedia.org/w/index.php?title=Archivo:Av._Yrigoyen_-_Cordoba,_Argentina.jpg) *License:* Creative Commons Attribution 2.0 *Contributors:* Javier

**Archivo:Rosario -Argentina- 09.jpg** *Source:* [http://es.wikipedia.org/w/index.php?title=Archivo:Rosario\\_-\\_Argentina-\\_09.jpg](http://es.wikipedia.org/w/index.php?title=Archivo:Rosario_-_Argentina-_09.jpg) *License:* Public Domain *Contributors:* Facumissing

**Archivo:Casa de Gobierno de Mendoza.jpg** *Source:* [http://es.wikipedia.org/w/index.php?title=Archivo:Casa\\_de\\_Gobierno\\_de\\_Mendoza.jpg](http://es.wikipedia.org/w/index.php?title=Archivo:Casa_de_Gobierno_de_Mendoza.jpg) *License:* Public Domain *Contributors:* unknown. Original uploader was Sherlock4000 at en.wikipedia. Later version(s) were uploaded by TheDJ at en.wikipedia.

**Archivo:La Plata - Estación del Ferrocarril Roca.jpg** *Source:* [http://es.wikipedia.org/w/index.php?title=Archivo:La\\_Plata\\_-\\_Estación\\_del\\_Ferrocarril\\_Roca.jpg](http://es.wikipedia.org/w/index.php?title=Archivo:La_Plata_-_Estación_del_Ferrocarril_Roca.jpg) *License:* Creative Commons Attribution-ShareAlike 2.0 *Contributors:* ALE!, Albas Malko, Barcex, FlickreviewR, Gustavo9089, Marek Banach, VanKleinen

**Archivo:Varese-Iluminada.jpg** *Source:* <http://es.wikipedia.org/w/index.php?title=Archivo:Varese-Iluminada.jpg> *License:* Creative Commons Attribution-ShareAlike 2.0 *Contributors:* dr pablogonzalez

**Archivo:Catedral de Salta (552008).jpg** *Source:* [http://es.wikipedia.org/w/index.php?title=Archivo:Catedral\\_de\\_Salta\\_\(552008\).jpg](http://es.wikipedia.org/w/index.php?title=Archivo:Catedral_de_Salta_(552008).jpg) *License:* Creative Commons Attribution 2.0 *Contributors:* No gravity / David

**Archivo:Teatro municipal santa fe.JPG** *Source:* [http://es.wikipedia.org/w/index.php?title=Archivo:Teatro\\_municipal\\_santa\\_fe.JPG](http://es.wikipedia.org/w/index.php?title=Archivo:Teatro_municipal_santa_fe.JPG) *License:* Creative Commons Attribution-ShareAlike 3.0 Unported *Contributors:* Alegs, AndreasPraefcke, Pertile

**Archivo:Centro Cívico de la prov. de San Juan, Argentina.jpg** *Source:* [http://es.wikipedia.org/w/index.php?title=Archivo:Centro\\_Cívico\\_de\\_la\\_prov.\\_de\\_San\\_Juan,\\_Argentina.jpg](http://es.wikipedia.org/w/index.php?title=Archivo:Centro_Cívico_de_la_prov._de_San_Juan,_Argentina.jpg) *License:* Creative Commons Attribution-Share Alike *Contributors:* José Paz

**Archivo:Ciudaddecorrientes1.jpg** *Source:* <http://es.wikipedia.org/w/index.php?title=Archivo:Ciudaddecorrientes1.jpg> *License:* Creative Commons Attribution-Share Alike *Contributors:* Jose Fasteuco

**Archivo:Puertobb.JPG** *Source:* <http://es.wikipedia.org/w/index.php?title=Archivo:Puertobb.JPG> *License:* Creative Commons Attribution-ShareAlike 3.0 Unported *Contributors:* BG84

**Archivo:Población Argentina 1950-2015.jpg** *Source:* [http://es.wikipedia.org/w/index.php?title=Archivo:Población\\_Argentina\\_1950-2015.jpg](http://es.wikipedia.org/w/index.php?title=Archivo:Población_Argentina_1950-2015.jpg) *License:* Public Domain *Contributors:* Ellibriano2

**Archivo:PIRAMIDEPOBLACION2010.jpg** *Source:* <http://es.wikipedia.org/w/index.php?title=Archivo:PIRAMIDEPOBLACION2010.jpg> *License:* Creative Commons Attribution-ShareAlike 3.0 *Contributors:* User:Ellibriano3

**Archivo:Reina de Italia - fiesta del inmigrante - Opera.png** *Source:* [http://es.wikipedia.org/w/index.php?title=Archivo:Reina\\_de\\_Italia\\_-\\_fiesta\\_del\\_inmigrante\\_-\\_Opera.png](http://es.wikipedia.org/w/index.php?title=Archivo:Reina_de_Italia_-_fiesta_del_inmigrante_-_Opera.png) *License:* unknown *Contributors:* Leandro Kibisz - Loco085

**Archivo:Hotel Inmigrantes Buenos Aires.jpg** *Source:* [http://es.wikipedia.org/w/index.php?title=Archivo:Hotel\\_Inmigrantes\\_Buenos\\_Aires.jpg](http://es.wikipedia.org/w/index.php?title=Archivo:Hotel_Inmigrantes_Buenos_Aires.jpg) *License:* Free Art License *Contributors:* Enrique A. Chaparro User:Cinabrium

**Archivo:Multitud Crespo.jpg** *Source:* [http://es.wikipedia.org/w/index.php?title=Archivo:Multitud\\_Crespo.jpg](http://es.wikipedia.org/w/index.php?title=Archivo:Multitud_Crespo.jpg) *License:* Public Domain *Contributors:* Chippy



**Archivo:Madre Guarani.JPG** *Source:* [http://es.wikipedia.org/w/index.php?title=Archivo:Madre\\_Guarani.JPG](http://es.wikipedia.org/w/index.php?title=Archivo:Madre_Guarani.JPG) *License:* Creative Commons Attribution-Sharealike 3.0 *Contributors:* Carla.antonini

**Archivo:Jorge Luis Borges Hotel.jpg** *Source:* [http://es.wikipedia.org/w/index.php?title=Archivo:Jorge\\_Luis\\_Borges\\_Hotel.jpg](http://es.wikipedia.org/w/index.php?title=Archivo:Jorge_Luis_Borges_Hotel.jpg) *License:* Public Domain *Contributors:* ALE!, Andraegrossmann, Claudio Elias, Esquilo, Infrogmaton, Quibik, Sking, Str4nd, VIGNERON, Wilfredor, 13 anonymous edits

**Archivo:Tango-Show-Buenos-Aires-01.jpg** *Source:* <http://es.wikipedia.org/w/index.php?title=Archivo:Tango-Show-Buenos-Aires-01.jpg> *License:* Creative Commons Attribution 2.0 *Contributors:* Abu badali, Barcex, FlickreviewR, JotaCartas, Origamiemensch, 1 anonymous edits

**Archivo:LeonFerrari.jpg** *Source:* <http://es.wikipedia.org/w/index.php?title=Archivo:LeonFerrari.jpg> *License:* unknown *Contributors:* Claudio Elias

**Archivo:Martin Fierro1.jpg** *Source:* [http://es.wikipedia.org/w/index.php?title=Archivo:Martin\\_Fierro1.jpg](http://es.wikipedia.org/w/index.php?title=Archivo:Martin_Fierro1.jpg) *License:* Public Domain *Contributors:* Original uploader was LadyInGrey at es.wikipedia

**Archivo:GuerrilleroHeroico.jpg** *Source:* <http://es.wikipedia.org/w/index.php?title=Archivo:GuerrilleroHeroico.jpg> *License:* unknown *Contributors:* -

**Archivo:Catedral-La Plata-1.jpg** *Source:* [http://es.wikipedia.org/w/index.php?title=Archivo:Catedral-La\\_Plata-1.jpg](http://es.wikipedia.org/w/index.php?title=Archivo:Catedral-La_Plata-1.jpg) *License:* Creative Commons Attribution-Sharealike 2.5 *Contributors:* ALE!, Alpertron, Ardferm, Barcex, Fernandopascullo

**Archivo:Palacio Pizzurno.jpg** *Source:* [http://es.wikipedia.org/w/index.php?title=Archivo:Palacio\\_Pizzurno.jpg](http://es.wikipedia.org/w/index.php?title=Archivo:Palacio_Pizzurno.jpg) *License:* Creative Commons Attribution-ShareAlike 3.0 Unported *Contributors:* Roberto Fiadone

**Archivo:Delantales blancos 2.jpg** *Source:* [http://es.wikipedia.org/w/index.php?title=Archivo:Delantales\\_blancos\\_2.jpg](http://es.wikipedia.org/w/index.php?title=Archivo:Delantales_blancos_2.jpg) *License:* unknown *Contributors:* ALE!, Allforrous, Ezarate, GeorgHH, Lnjsch, Pathoschild, Roblespepe, 1 anonymous edits

**Archivo:UBA Law School Panorama.jpg** *Source:* [http://es.wikipedia.org/w/index.php?title=Archivo:UBA\\_Law\\_School\\_Panorama.jpg](http://es.wikipedia.org/w/index.php?title=Archivo:UBA_Law_School_Panorama.jpg) *License:* Creative Commons Attribution 2.0 *Contributors:* Luis Argerich

**Archivo:museoferugio01.jpg** *Source:* <http://es.wikipedia.org/w/index.php?title=Archivo:Museoferugio01.jpg> *License:* Creative Commons Attribution-Sharealike 3.0 *Contributors:* Pedrochubut

**Archivo:Malba2.jpg** *Source:* <http://es.wikipedia.org/w/index.php?title=Archivo:Malba2.jpg> *License:* Public Domain *Contributors:* User:Schummy

**Archivo:Empanadas salteñas 1.jpg** *Source:* [http://es.wikipedia.org/w/index.php?title=Archivo:Empanadas\\_salteñas\\_1.jpg](http://es.wikipedia.org/w/index.php?title=Archivo:Empanadas_salteñas_1.jpg) *License:* Creative Commons Attribution-Share Alike *Contributors:* Gonzalo Rivero

**Archivo:Asadito.jpg** *Source:* <http://es.wikipedia.org/w/index.php?title=Archivo:Asadito.jpg> *License:* GNU Free Documentation License *Contributors:* Gdiaz

**Archivo:Milanesa napolitana (1).jpg** *Source:* [http://es.wikipedia.org/w/index.php?title=Archivo:Milanesa\\_napolitana\\_\(1\).jpg](http://es.wikipedia.org/w/index.php?title=Archivo:Milanesa_napolitana_(1).jpg) *License:* Creative Commons Attribution 2.0 *Contributors:* deramaenrama

**Archivo:Mate00000.JPG** *Source:* <http://es.wikipedia.org/w/index.php?title=Archivo:Mate00000.JPG> *License:* Creative Commons Attribution-ShareAlike 3.0 Unported *Contributors:* Tano4595

**Archivo:AlfajoresTriples.jpg** *Source:* <http://es.wikipedia.org/w/index.php?title=Archivo:AlfajoresTriples.jpg> *License:* Creative Commons Attribution-ShareAlike 3.0 Unported *Contributors:* ALE!, Amire80, Joolz, Julgon, Lobo, 1 anonymous edits

**Archivo:Maradona y la copa - Mundial Juvenil 1979 - Gente sept 1979.jpg** *Source:* [http://es.wikipedia.org/w/index.php?title=Archivo:Maradona\\_y\\_la\\_copa\\_-\\_Mundial\\_Juvenil\\_1979\\_-\\_Gente\\_sept\\_1979.jpg](http://es.wikipedia.org/w/index.php?title=Archivo:Maradona_y_la_copa_-_Mundial_Juvenil_1979_-_Gente_sept_1979.jpg) *License:* Public Domain *Contributors:* no mention

**Archivo:Fangio.png** *Source:* <http://es.wikipedia.org/w/index.php?title=Archivo:Fangio.png> *License:* Public Domain *Contributors:* CarolSpears, CommonsDelinker, Huggorm, Morio, Patricio.lorente

**Archivo:Messi Copa America 2011.jpg** *Source:* [http://es.wikipedia.org/w/index.php?title=Archivo:Messi\\_Copa\\_America\\_2011.jpg](http://es.wikipedia.org/w/index.php?title=Archivo:Messi_Copa_America_2011.jpg) *License:* Creative Commons Attribution 2.0 *Contributors:* LG전자

**Archivo:Lucha Aymar.jpg** *Source:* [http://es.wikipedia.org/w/index.php?title=Archivo:Lucha\\_Aymar.jpg](http://es.wikipedia.org/w/index.php?title=Archivo:Lucha_Aymar.jpg) *License:* Creative Commons Attribution 2.0 *Contributors:* Nick

**Archivo:Felipe Contepomi Stade francais training 2012-03-03.jpg** *Source:* [http://es.wikipedia.org/w/index.php?title=Archivo:Felipe\\_Contepomi\\_Stade\\_francais\\_training\\_2012-03-03.jpg](http://es.wikipedia.org/w/index.php?title=Archivo:Felipe_Contepomi_Stade_francais_training_2012-03-03.jpg) *License:* Creative Commons Attribution 2.5 *Contributors:* Marie-Lan Nguyen

**Archivo:Escarapela Argentina sitio presidencia.jpg** *Source:* [http://es.wikipedia.org/w/index.php?title=Archivo:Escarapela\\_Argentina\\_sitio\\_presidencia.jpg](http://es.wikipedia.org/w/index.php?title=Archivo:Escarapela_Argentina_sitio_presidencia.jpg) *License:* unknown *Contributors:* Pathoschild, Thanos

**Archivo:Rodocrosita.jpg** *Source:* <http://es.wikipedia.org/w/index.php?title=Archivo:Rodocrosita.jpg> *License:* Creative Commons Attribution-ShareAlike 3.0 Unported *Contributors:* Alberto Salguero, MushiHoshilshi, Überraschungsbilder, 1 anonymous edits

**Archivo:Erythrina crista-galli 05 ies.jpg** *Source:* [http://es.wikipedia.org/w/index.php?title=Archivo:Erythrina\\_crista-galli\\_05\\_ies.jpg](http://es.wikipedia.org/w/index.php?title=Archivo:Erythrina_crista-galli_05_ies.jpg) *License:* Creative Commons Attribution-ShareAlike 3.0 Unported *Contributors:* Frank Vincentz

**Archivo:República Argentina (mapa alegórico).png** *Source:* [http://es.wikipedia.org/w/index.php?title=Archivo:República\\_Argentina\\_\(mapa\\_alegórico\).png](http://es.wikipedia.org/w/index.php?title=Archivo:República_Argentina_(mapa_alegórico).png) *License:* Creative Commons Attribution-Sharealike 2.5 *Contributors:* Fry1989, Huhsunqu, Theoteryi, Valentinian

**Archivo:Wiktionary-logo-es.png** *Source:* <http://es.wikipedia.org/w/index.php?title=Archivo:Wiktionary-logo-es.png> *License:* logo *Contributors:* es:Usuario:Pybalo

**Image:Gnome-globe.svg** *Source:* <http://es.wikipedia.org/w/index.php?title=Archivo:Gnome-globe.svg> *License:* GNU Lesser General Public License *Contributors:* David Vignoni

**Archivo:Commons-logo.svg** *Source:* <http://es.wikipedia.org/w/index.php?title=Archivo:Commons-logo.svg> *License:* logo *Contributors:* SVG version was created by User:Grunt and cleaned up by 3247, based on the earlier PNG version, created by Reidab.

**Archivo:Wikinews-logo.svg** *Source:* <http://es.wikipedia.org/w/index.php?title=Archivo:Wikinews-logo.svg> *License:* logo *Contributors:* Vectorized by Simon 01:05, 2 August 2006 (UTC) Updated by Time3000 17 April 2007 to use official Wikinews colours and appear correctly on dark backgrounds. Originally uploaded by Simon.

**Archivo:Spanish Wikiquote.SVG** *Source:* [http://es.wikipedia.org/w/index.php?title=Archivo:Spanish\\_Wikiquote.SVG](http://es.wikipedia.org/w/index.php?title=Archivo:Spanish_Wikiquote.SVG) *License:* logo *Contributors:* James.mcd.nz

**Archivo:Wikisource-logo.svg** *Source:* <http://es.wikipedia.org/w/index.php?title=Archivo:Wikisource-logo.svg> *License:* logo *Contributors:* Nicholas Moreau

**Archivo:Compass rose pale.svg** *Source:* [http://es.wikipedia.org/w/index.php?title=Archivo:Compass\\_rose\\_pale.svg](http://es.wikipedia.org/w/index.php?title=Archivo:Compass_rose_pale.svg) *License:* GNU Free Documentation License *Contributors:* Fibonacci

**Archivo:Flag of Bolivia.svg** *Source:* [http://es.wikipedia.org/w/index.php?title=Archivo:Flag\\_of\\_Bolivia.svg](http://es.wikipedia.org/w/index.php?title=Archivo:Flag_of_Bolivia.svg) *License:* Public Domain *Contributors:* User:SKopp

**Archivo:Flag of Paraguay.svg** *Source:* [http://es.wikipedia.org/w/index.php?title=Archivo:Flag\\_of\\_Paraguay.svg](http://es.wikipedia.org/w/index.php?title=Archivo:Flag_of_Paraguay.svg) *License:* Public Domain *Contributors:* Republica del Paraguay

**Archivo:North.svg** *Source:* <http://es.wikipedia.org/w/index.php?title=Archivo:North.svg> *License:* Public Domain *Contributors:* DarkEvil

**Archivo:Flag of Uruguay.svg** *Source:* [http://es.wikipedia.org/w/index.php?title=Archivo:Flag\\_of\\_Uruguay.svg](http://es.wikipedia.org/w/index.php?title=Archivo:Flag_of_Uruguay.svg) *License:* Public Domain *Contributors:* Alkari, CommonsDelinker, Erlenmeyer, Fry1989, Homo lupus, Huhsunqu, Kineto007, Klemen Kocjancic, Kookaburra, Lorakesz, Mattes, Neq00, Nightstallion, Pumbaa80, Reisio, ThomasPusch, Zscout370, ゆいしあす, 8 anonymous edits

**Archivo:West.svg** *Source:* <http://es.wikipedia.org/w/index.php?title=Archivo:West.svg> *License:* Public Domain *Contributors:* DarkEvil

**Archivo:Rosa de los vientos.svg** *Source:* [http://es.wikipedia.org/w/index.php?title=Archivo:Rosa\\_de\\_los\\_vientos.svg](http://es.wikipedia.org/w/index.php?title=Archivo:Rosa_de_los_vientos.svg) *License:* Creative Commons Attribution-Sharealike 3.0 *Contributors:* derivative work: Xavigivax (talk) by Henrik

**Archivo:Boxed\_East\_arrow.svg** *Source:* [http://es.wikipedia.org/w/index.php?title=Archivo:Boxed\\_East\\_arrow.svg](http://es.wikipedia.org/w/index.php?title=Archivo:Boxed_East_arrow.svg) *License:* Public Domain *Contributors:* DarkEvil

**Archivo:South.svg** *Source:* <http://es.wikipedia.org/w/index.php?title=Archivo:South.svg> *License:* Public Domain *Contributors:* DarkEvil

## Licencia