

✓ wiki oyage

„Die Kleinigkeiten sind es, die die Fremde machen. Menschen fremder Länder haben gewiß eine andere Kunst, andere Gesetze, eine andere Religion. Aber vor allen Dingen haben sie eine andere Art, den Kopf zu neigen, eine andere Art zu lächeln, eine andere Art, Geld auf den Tisch zu zählen, eine andere Art den Reis zu kochen. Sie haben anderen Wein und anderes Brot.“

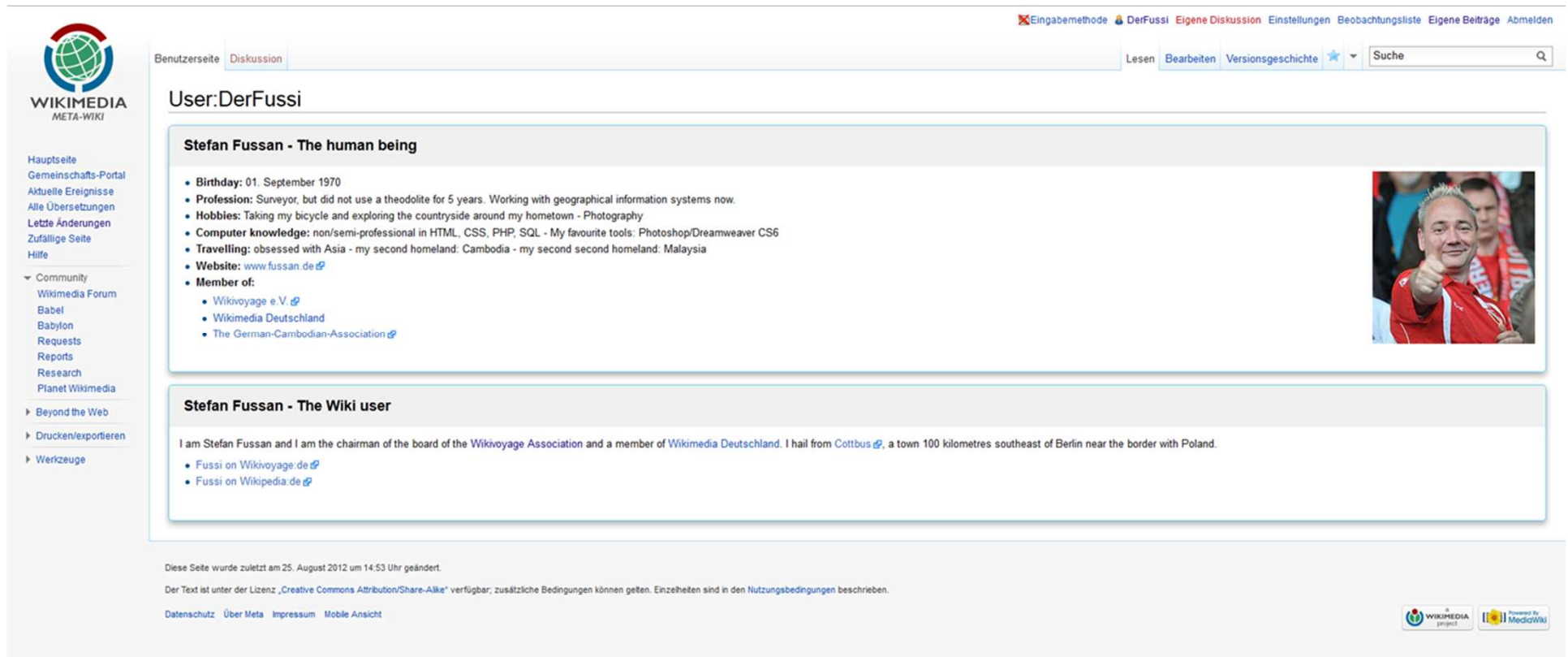
(Peter Bamm)



Der freie, unabhängige und aktuelle Reiseführer

www.wikivoyage.org

0. Der Referent



The screenshot shows the user profile page for 'DerFussi' on the German Wikipedia. The page is titled 'User:DerFussi' and is divided into two main sections: 'Stefan Fussen - The human being' and 'Stefan Fussen - The Wiki user'. The 'human being' section includes a list of personal details such as birthday, profession, hobbies, and website. The 'Wiki user' section includes a bio and links to the user's profiles on Wikivoyage and Wikipedia. The page also features a navigation menu on the left, a search bar at the top right, and a footer with legal information and logos for Wikimedia and MediaWiki.

Stefan Fussen - The human being

- **Birthday:** 01. September 1970
- **Profession:** Surveyor, but did not use a theodolite for 5 years. Working with geographical information systems now.
- **Hobbies:** Taking my bicycle and exploring the countryside around my hometown - Photography
- **Computer knowledge:** non/semi-professional in HTML, CSS, PHP, SQL - My favourite tools: Photoshop/Dreamweaver CS6
- **Travelling:** obsessed with Asia - my second homeland: Cambodia - my second second homeland: Malaysia
- **Website:** www.fussan.de
- **Member of:**
 - [Wikivoyage e.V.](#)
 - [Wikimedia Deutschland](#)
 - [The German-Cambodian-Association](#)

Stefan Fussen - The Wiki user

I am Stefan Fussen and I am the chairman of the board of the [Wikivoyage Association](#) and a member of [Wikimedia Deutschland](#). I hail from [Cottbus](#), a town 100 kilometres southeast of Berlin near the border with Poland.

- [Fussi on Wikivoyage.de](#)
- [Fussi on Wikipedia.de](#)

Diese Seite wurde zuletzt am 25. August 2012 um 14:53 Uhr geändert.
Der Text ist unter der Lizenz „Creative Commons Attribution/Share-Alike“ verfügbar; zusätzliche Bedingungen können gelten. Einzelheiten sind in den Nutzungsbedingungen beschrieben.
Datenschutz Über Meta Impressum Mobile Ansicht

1. Etwas Geschichte

- Juli 2003: Start von Wikitravel
- 7. Okt. 2004: Start Wikitravel/de:
- 20. Apr. 2006: Nachricht über den Verkauf von Wikitravel an *Internet Brands*

- ☹️

- Planung eines Forks... Warum?
 - Keine Datenbankdumps
 - Was passiert, sollte IB das Projekt abstoßen?
 - Was passiert, sollte IB gar Pleite gehen?
 - Wir mögen keine Werbung

1. Etwas Geschichte

- Mögliche Träger des Projektes
 - Privatpersonen
 - Firma
 - Nutzung von kostenlosen Wiki-Diensten (Wikia usw.)
 - Anschluss an ein etabliertes Projekt (WMF)
 - Gründung eines eigenen Vereins
- Warum ein Verein?
 - Transparente und demokratische Entscheidungswege und keine Diktatur Einzelner.
 - Ein gemeinnütziger Verein kommt leichter an Spendengelder als Privatpersonen.
 - Die finanziellen Aufwendungen verteilen sich gleichmäßig auf alle Mitglieder.

1. Etwas Geschichte

- Warum (damals) nicht die WMF?
 - Ansprechpartner und Verfahrensweise unbekannt
 - WMF-Landschaft selbst im Aufbau
 - Völlig andere Lizenz: GFL 1.2 ↔ CC-by-SA-1.0

2. Der Wikivoyage e.V.

- 30. September 2006: Gründungsversammlung
- Anerkennung der Gemeinnützigkeit durch das Gericht
- Sitz des Vereins: (Halle Saale)
- Mitglieder aus Deutschland und Belgien
- Spezialität Onlineversammlungen:
 - Nutzung eines Wikis (lesbar für die Öffentlichkeit, schreibbar für die Mitglieder, Admin für den 1.Vors./Versammlungsleiter)
 - Einladung per Email
 - Vorbereitung der Artikel für die Versammlung und die einzelnen Tagesordnungspunkte
 - Start Versammlung: Freigabe der Diskussionsseiten
 - Spezielle Seiten für Abstimmungen und Beschlussfassungen
 - Ende der Versammlung: Sperrung aller Seiten

3. Die Entwicklung der Inhalte auf Wikivoyage

- Entwicklung Artikelzahlen:

	Wikivoyage de:	Wikivoyage it:	Mediendaten
24. August 2012	12.011	2.389	29.456
26. August 2011	11.229	2.459	25.227
27. August 2010	10.360	3.074	20.993
28. August 2009	9.095	2.169	16.256
Start	2.800 (10.12.2006)	671 (Oktober 2007)	1.117

3. Die Entwicklung der Inhalte auf Wikivoyage

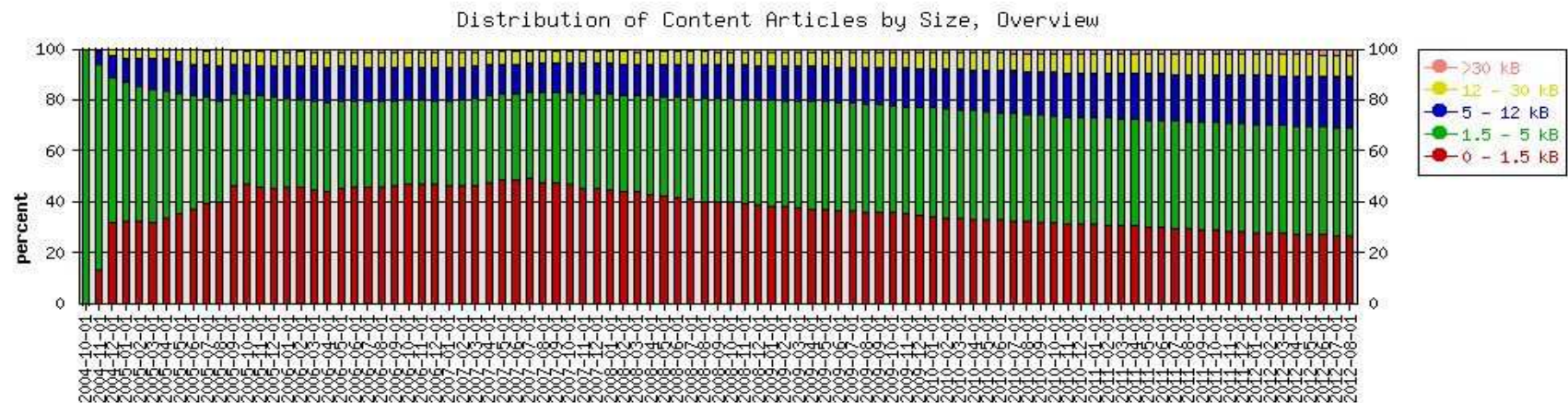
- Meilensteine
 - 6. April 2007 100. Benutzer
 - 7. August 2007 5.000 Artikel (2.200 seit dem Fork)
 - 26. September 2007 1.000.000 Seitenaufrufe
 - 26. September 2007 10.000.000 Seitenaufrufe von Wikivoyage de:
 - 2. Juni 2010 20.000 Mediendatei auf shared:
 - 16. Mai 2012 Drei Viertel aller Artikel auf Wikivoyage entstanden

3. Die Entwicklung der Inhalte auf Wikivoyage

- Wikivoyage besitzt eine strenge Artikelstruktur und Vorgaben
 - Geographische Hierarchie - IstIn (Breadcrumb)
- Namensraum Thema
 - Reiserouten
 - Reiseformen
 - Fahrrad
 - Motorrad
 - ...
 - Kultur
 - Buddhismus
 - Islam
 - ...
 - Essen und Trinken
 - ...
 - Kein Ersatz für Fakten und Artikel in der Wikipedia
- Stilhandbuch

3. Die Entwicklung der Inhalte auf Wikivoyage

Stub-Artikel nehmen ab.



Mehr auf: [http://www.wikivoyage.org/de/Wikivoyage:Statistische Graphen](http://www.wikivoyage.org/de/Wikivoyage:Statistische_Graphen)

4. Die Arbeit des Vereins

- Mitglieder
 - Erhöhung der Mitgliederanzahl
 - Gewinnung internationaler Mitglieder
- Zusammenarbeit mit anderen Wikis, z.B.
 - Rezepte-Wiki
 - Radreise-Wiki
- Tourismusverbände
- Öffentlichkeitsarbeit
- Mögliche Zukunftsaufgaben
 - Zusammenarbeit mit der WMF als Affiliate Project
 - Entwicklung von neuen Features
 - Zusammenarbeit mit dem Wikidata-Projekt

5. Eigene technische Entwicklungen

- Eigene Erweiterungen
 - Breadcrumbnavigation
 - Kalender
 - Mathematische Funktionen
- LocDB
 - Breadcrumbnavi
 - Interwiki
 - Umkreissuche
 - Koordinateneinblendung

6. Das Projekt Reisewiki bei der WMF

6.1. Der Projekt-Vorschlag

- Unzufriedenheit der englischen Wikitravel-Community mit dem Hoster Internet Brands
 - Keine vernünftige Kommunikation mit der Community
 - Mangelnder technischer Sachverstand
 - Keine Mediawiki-Updates (erst Juni 2012 nur auf V 1.17)
 - Keine Datenbank-Dumps
 - Planung weiterer Werbe-Ads
 - Spamartige Verteilung von Wikitravel-Links auf der Wikipedia

6. Das Projekt Reisewiki bei der WMF

6.2. Wie passen WV und WT zur WMF und ihren Projekten

In der Diskussion rund um das neue Projekt werden einige Argumente immer wieder auf:

- Der Inhalt im Allgemeinen
 - Der Reiseführer kann Inhalte aufnehmen, dessen Inhalte in der Wikipedia aus Gründen mangelnder Relevanz gelöscht werden sollen
 - Einige Inhalte werden redundant sein. Dies wird sich nicht vermeiden lassen, dürfte aber auch derzeit bereits der Fall sein - z.B. bei Wikispecies
- Wir haben doch Wikibooks
 - Artikelstruktur und Regelwerk passen nicht ganz zueinander.
 - Die bestehenden Communities (WT und WV) würden es ganz einfach nicht wollen (allein schon namentlich unterzugehen)

6. Das Projekt Reisewiki bei der WMF

6.2. Wie passen WV und WT zur WMF und ihren Projekten

- Bildungsauftrag (educational content)
 - Reisen bildet
 - Fakten über die Sehenswürdigkeiten
 - Einblicke in die Kultur eines Reisezieles
- Objektivität (NPOV)
 - Ist nicht zu 100% zu gewährleisten.
 - Nicht bei Hotels, Restaurants und Unterkünften
 - Aber auch wir haben ein Stilhandbuch, welches hier Vorgaben macht.
 - Den Luxus können sich aber auch nur die Wikipedianer leisten. Wikibooks ist sicher nicht *NPOV*
 - Ein *Wikimedia = Wikipedia* taucht oft in den Argumentationen auf.

6. Das Projekt Reisewiki bei der WMF

6.2. Wie passen WV und WT zur WMF und ihren Projekten

- Kommerzialisierung und Werbeplattform
 - Auch WT und WV haben ein inhaltliches Regelwerk. Einträge werden von der Community auch kontrolliert.
 - Es gibt Vorschläge, technische Möglichkeiten zu entwickeln Tags für Restaurant, Hotels usw. nur für „erfahrene“ Nutzer beschreibbar zu machen, um zu vermeiden, dass sich ein Hotel anmeldet, sich einträgt, und wieder verschwindet.

Wikivoyage und Wikitravel passen zu 100% in die Vision
des freien Wissens

6. Das Projekt Reisewiki bei der WMF

3. Aufgaben des Wikivoyage e.V. im WMF-Umfeld

- Koordinierung der Arbeit zwischen den einzelnen Sprachversionen
 - Pflege einer Übersicht von Artikeln, welche in einer bestimmten Sprachversion besonders gut sind. So können andere Autoren dies zielgerichtet nutzen.
- Zusammenarbeit mit anderen WMF-Projekten
 - Wikivoyage kann Inhalte aufnehmen, die in der Wikipedia gelöscht werden sollen, da sie zu reiselastig sind.
 - Dies wurde in der Vergangenheit bereits realisiert.
- Reisenachrichten können evtl. in Kooperation mit Wikinews erstellt und eingebunden werden.
- Mitarbeit an neuen Features und Ideen – eventuell zusammen mit Wikidata.

6. Das Projekt Reisewiki bei der WMF

4. Wikivoyage und Wikidata

- Alle Orte in WV und WT haben Koordinaten und eine Einordnung in einer geografischen Hierarchie, welche als Breadcrumbnavigation eingeblendet wird.
- Von solchen Features können auch andere Projekte profitieren. So z.B. eine Hierarchie bei Spezies
- Eine enge Zusammenarbeit mit Wikidata wird daher angestrebt

7. Pläne für die Zukunft

- Wiedervereinigung der Communities von Wikivoyage und Wikitravel
- Etablierung von Wikivoyage als offizielles Schwester-Projekt
- Aufbau von Wikivoyage als internationalen Verein

8. Wikivoyage im Netz

- www.wikivoyage.org
- www.wikivoyage.org/assoc/Hauptseite
- www.facebook.com/Wikivoyage
- plus.google.com/106049599689932113900
- twitter.com/Wikivoyage

счастливый путь

Safe travel

GUTE REISE

Bon voyage

رحلة جميلة

Selamat jalan

Firefox - Reiseführer Phnom Penh - Wikivoyage

www.wikivoyage.org/de/Phnom_Penh

Phnom Penh

Index Reiseführer > Eurasien > Asien > Südostasien > Kambodscha > Phnom Penh

Phnom Penh (Khmer: ភ្នំពេញ) ist die Hauptstadt von Kambodscha und eine der vier provinziellen Städte des Landes.

Inhaltsverzeichnis [Verbergen]

- 1 Hintergrund
- 2 Stadtteile
- [+] 3 Anreise
- 4 Mobilität
- [+] 5 Sehenswürdigkeiten
- 6 Aktivitäten
- [+] 7 Einkaufen
- [+] 8 Küche
- 9 Nachtleben
- 10 Unterkunft
- 11 Lernen
- 12 Sicherheit
- 13 Gesund bleiben
- 14 Post und Telekommunikation
- 15 Ausflüge
- 16 Literatur
- 17 Weblinks

Hintergrund [Bearbeiten]

Gegründet wurde Phnom Penh im Jahre 1434 vom König *Ponhea Yat*. Endgültig Hauptstadt wurde sie im Jahre 1866, die diesen Status von Udong übernahm. Der Name entstammt einer Legende aus dem Jahre 1372, nach der der Name des Ortes auf eine reiche verwitwete Frau namens *Penh* zurückgeht, die im Fluß vier bronzene Buddhastatuen fand. Ihr zu Ehren wurde auf einem nahegelegenen Hügel eine Pagode errichtet - der *Wat Phnom Daun Penh* (Bergpagode der alten Penh). Dieses Jahr gilt daher auch als Geburtsstunde von Phnom Penh. Die Stadt hatte im Laufe der Jahrhunderte vielfach unter den Auswirkungen von kriegerischen Auseinandersetzungen zu leiden. Besonders schlimm war das letzte Jahrhundert, erst durch die Vertreibung der Roten Khmer konnte sich Phnom Penh wieder weiter entwickeln. Lebten in den 1980er Jahren noch viele obdachlose Kambodschaner im Stadtgebiet, die sich dort Hühner, Schweine und andere Tiere auf den Straßen hielten, so ist die Stadt heute zu einer modernen Metropole herangewachsen. Doch im Gegensatz zu anderen Metropolen Südostasiens hat sich Phnom Penh ihren ländlichen Charme bewahrt.

Stadtteile [Bearbeiten]

Während die Sehenswürdigkeiten der Stadt noch überschaubar und gleichmäßig über die Stadt verteilt sind, haben sich für Restaurants, Bars und Unterkünfte einige Hotspots herausgebildet.

- **Riverfront** - Entlang des Tonle Sap Flusses und der abgehenden Straßen reihen sich eine ganze Reihe von Bars und Restaurants. Im Wesentlichen begrenzt wird der Stadtteil von der 94. und 184. Straße im Norden bzw Süden sowie dem Norodom Boulevard im Westen.
- **Sihanouk Boulevard** - Nördlich (bis zur 214. Str.) und südlich (bis zur 360. Str.) findet man eine ganze Reihe von Unterkünften und sehr guten Restaurants.
- **Zentrum** - Im Zentrum befinden sich der wichtige Zentralmarkt, die belebte 51. Straße sowie einige Hotels.
- **Boeung Kak Lake** - Östlich des Boeung Kak Sees hatte sich das Backpackerviertel der Stadt etabliert. Mittlerweile ist der Teil der Stadt tiefgreifenden Änderungen unterworfen.
- **Süden** - Im Süden der Stadt (ab der 360. Straße) bis zur Monireth Str. Im Südwesten findet man unter anderem den Russian Market - eine der Pflichtstationen für Souvenirkäufer.

Der Westen der Stadt ist ein großer Wohndistrikt. Man findet hier lediglich die üblichen Märkte und Klöster. Auch die Universität Phnom Penhs befindet sich hier. Östlich des Tonle Sap Rivers werden derzeit große Flächen urbanisiert und erschlossen. Hier finden sich auch eine Reihe von Hotels und Gästehäusern sowie Großrestaurants. Kunden sind hier hauptsächlich Khmer

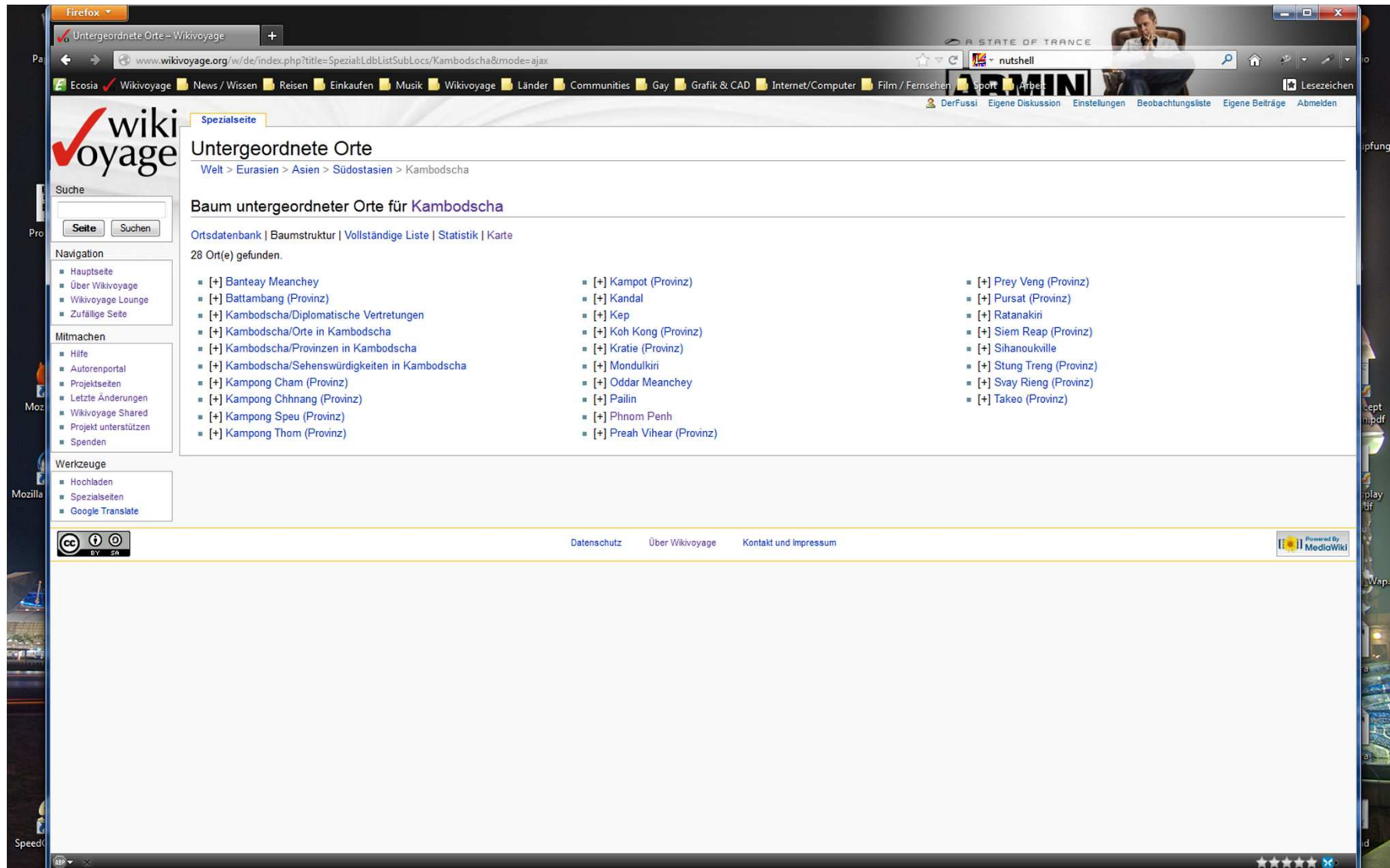
Phnom Penh

Kurzdaten

Einwohner: 2.009.264 (2008)

Lage

Phnom Penh



Firefox - Untergeordnete Orte - Wikivoyage

www.wikivoyage.org/w/de/index.php?title=Spezial:LdbListSubLocs/Kambodscha&mode=ajax

Spezialseite

Untergeordnete Orte

Welt > Eurasien > Asien > Südostasien > Kambodscha

Baum untergeordneter Orte für Kambodscha

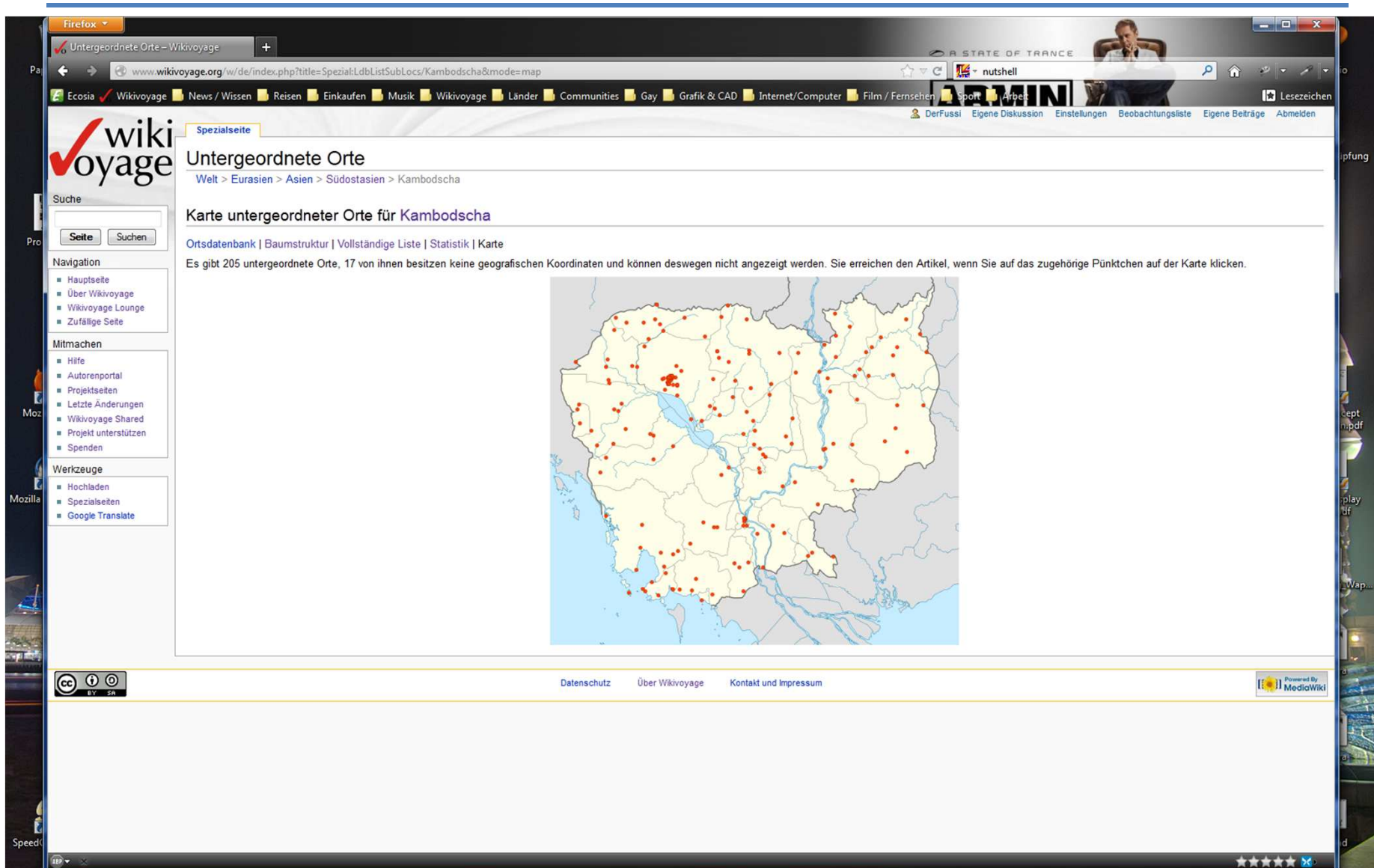
Ortsdatenbank | Baumstruktur | Vollständige Liste | Statistik | Karte

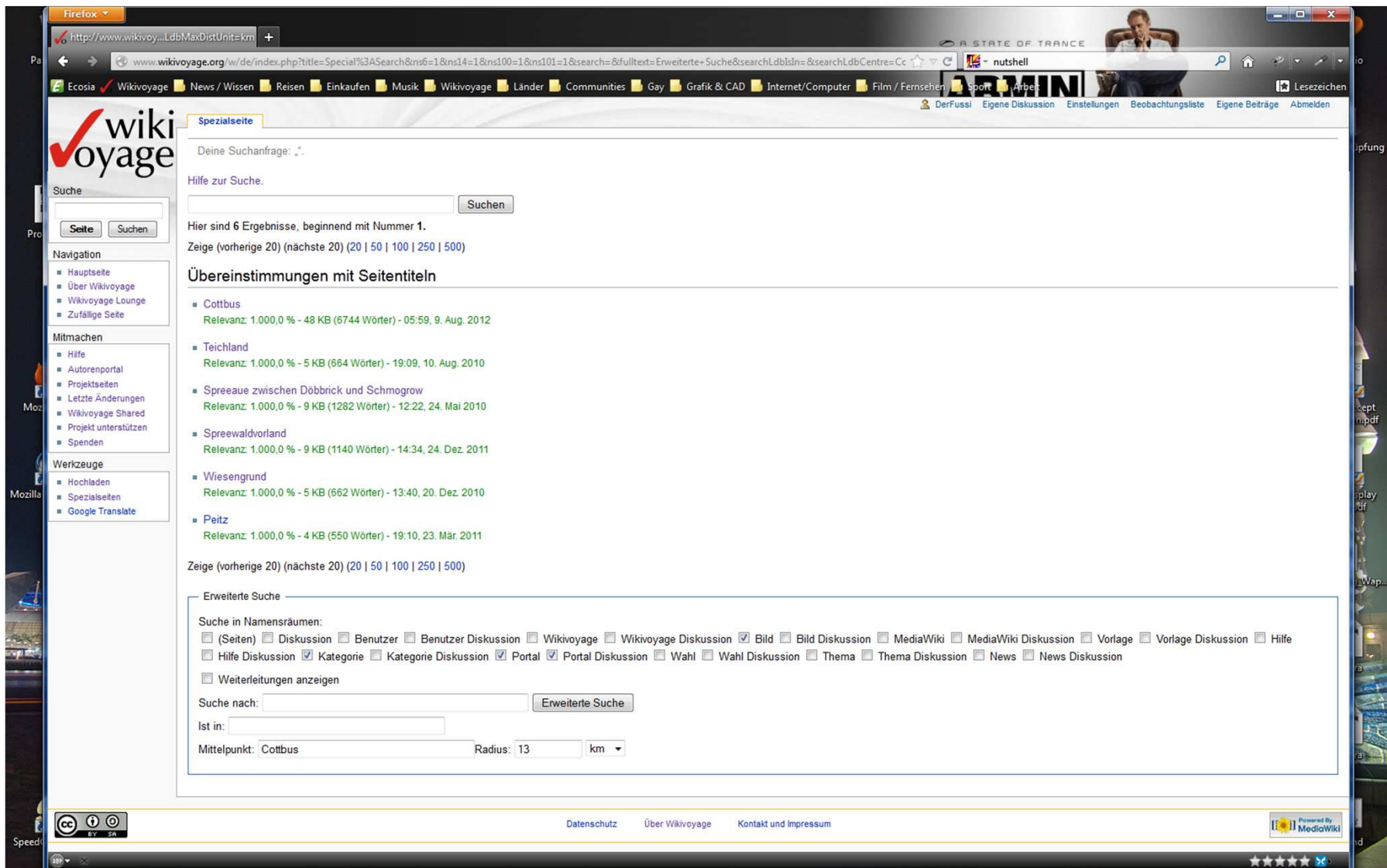
28 Ort(e) gefunden.

- [+] Banteay Meanchey
- [+] Battambang (Provinz)
- [+] Kambodscha/Diplomatische Vertretungen
- [+] Kambodscha/Orte in Kambodscha
- [+] Kambodscha/Provinzen in Kambodscha
- [+] Kambodscha/Sehenswürdigkeiten in Kambodscha
- [+] Kampong Cham (Provinz)
- [+] Kampong Chhnang (Provinz)
- [+] Kampong Speu (Provinz)
- [+] Kampong Thom (Provinz)
- [+] Kampot (Provinz)
- [+] Kandal
- [+] Kep
- [+] Koh Kong (Provinz)
- [+] Kratie (Provinz)
- [+] Monduliri
- [+] Oddar Meanchey
- [+] Pailin
- [+] Phnom Penh
- [+] Preah Vihear (Provinz)
- [+] Prey Veng (Provinz)
- [+] Pursat (Provinz)
- [+] Ratanakiri
- [+] Siem Reap (Provinz)
- [+] Sihanoukville
- [+] Stung Treng (Provinz)
- [+] Svay Rieng (Provinz)
- [+] Takeo (Provinz)

Datenschutz | Über Wikivoyage | Kontakt und Impressum

Powered By MediaWiki





The screenshot shows the WikiVoyage search results page in a Firefox browser window. The address bar shows the URL: `http://www.wikivoyage.org/w/de/index.php?title=Special%3ASearch&ns6=1&ns14=1&ns100=1&ns101=1&search=&fulltext=Erweiterte+Suche&searchLdbIsIn=&searchLdbCentre=Cc`. The search bar contains the text "Deine Suchanfrage: ." and the search button is labeled "Suchen".

The search results show 6 results, starting with number 1. The results are listed under the heading "Übereinstimmungen mit Seitentiteln".

- Cottbus
Relevanz: 1.000,0 % - 48 KB (6744 Wörter) - 05:59, 9. Aug. 2012
- Teichland
Relevanz: 1.000,0 % - 5 KB (664 Wörter) - 19:09, 10. Aug. 2010
- Spreeaue zwischen Döbbrick und Schmogrow
Relevanz: 1.000,0 % - 9 KB (1282 Wörter) - 12:22, 24. Mai 2010
- Spreewaldvorland
Relevanz: 1.000,0 % - 9 KB (1140 Wörter) - 14:34, 24. Dez. 2011
- Wiesengrund
Relevanz: 1.000,0 % - 5 KB (662 Wörter) - 13:40, 20. Dez. 2010
- Peitz
Relevanz: 1.000,0 % - 4 KB (550 Wörter) - 19:10, 23. Mär. 2011

Below the results, there is an "Erweiterte Suche" section with various checkboxes for search options. The "Suche nach:" field is empty, and the "Ist in:" field is also empty. The "Mittelpunkt:" is set to "Cottbus" and the "Radius:" is set to "13 km".

The footer of the page includes the Creative Commons BY-SA license logo, the text "Datenschutz Über Wikivoyage Kontakt und Impressum", and the "Powered By MediaWiki" logo.