

Základní rady, jak editovat Wikipedii

Vezměte alespoň dva věrohodné zdroje a pomocí faktů v nich obsažených vytvořte text, který vložíte do Wikipedie. Všechny vložené informace musí být ověřitelné. V žádném případě nekopírujte cizí texty, porušili byste tím zákon a váš příspěvek by byl smazán.

Wikitext	Výsledek
"Kurzíva"	<i>Kurzíva</i>
""Tučné""	Tučné
""Tučná kurzíva""	<i>Tučná kurzíva</i>
==Nadpis== ===Podnadpis=== ====Podnadpis====	Nadpisy různé úrovně
[[Odkaz na jinou stránku]]	Odkaz na jiné stránky na Wikipedii
http://www.wikimedia.cz, [http://www.wikimedia.cz popisek]	Externí odkaz a externí odkaz s popisem
* položka	Nečíslovaný seznam
# položka	Číslovaný seznam
[[Soubor:Obrázek.jpg thumb Popisek]]	Obrázek s popisem
{{Šablona}}	Vložení šablony Šablona
[[Kategorie:Příklad]]	Vložení článku do kategorie Příklad
~~~~	Vložení podpisu s datem a časem (v diskusích)
#REDIRECT [[Jiný článek]]	Přesměrování na jiný článek
[[en:stránka v angličtině]]	„Interwiki“ - odkaz na jinojazyčnou Wikipedii. Objeví se v části odkazů „V jiných jazycích“.

Až příště vyrazíte do přírody nebo usednete k počítači, vzpomeňte si, že můžete Wikipedii snadno pomoci. Ať už s fotoaparátem v ruce při dokumentování krás naší přírody, rostlin, stromů a zvířat, tak i s klávesnicí při rozšiřování hesel o chráněných územích a památných stromech. Vaše pomoc přispěje k vylepšení obsahu Wikipedie. Encyklopedie tvořené čtenáři pro čtenáře.

Můžete rovněž sledovat naše aktivity na sociálních sítích Google+ či Facebook ve skupině nazvané „**Chráněná území**“.

V případě zájmu naleznete více informací na české Wikipedii po zadání **WP:CHU** do jejího vyhledávacího políčka či na adrese **http://chu.wikimedia.cz**.

Můžete nás kontaktovat i emailem na adrese **chranena.uzemi@wikimedia.cz**.



Licence a autoři obrázků: Aktron/CC-BY-SA 3.0 (str. 2), Chmee2/CC-BY-SA 3.0 (str. 3 a 4 nahoře, pozadí), Miaow Miaow/PD (str. 3 dole), Darkone/CC-BY-SA 2.5 (str. 4 dole), Podzemnik, KnowItSome/CC-BY-SA 3.0 (str. 6). Na textu spolupracovali: Chmee2, Okino, Xth-Floor, Honza chodec, Tlust'á, Ragimiri, JAn Dudík, Danny_B. Leták připravili Chmee2, Martin Kozák a Tlust'á. Vydání finančně podpořilo občanské sdružení Wikimedia ČR v rámci grantového programu Presentation & Outreach.

**Wikipedie (www.wikipedia.cz)** je volně dostupná internetová encyklopedie. Vzniká dobrovolnickou prací tisíců lidí, tzv. wikipedistů, kteří zdarma ve svém volném čase tvoří její obsah. Svou prací shromažďují informace ve formě textů a multimediálního obsahu z různých zákoutí lidského vědění. Wikipedie je dostupná pod svobodnou licencí umožňující její využití zdarma pro jakýkoliv účel.

Jednou z oblastí, na které se editoři zaměřují, jsou články z oblasti ochrany přírody v Česku. Ze snahy soustředit jejich společné úsilí vznikl **WikiProjekt Chráněná území**. Projekt se snaží popsat a nafotografovat všechna území, která dle zákona podléhají zvláštní ochraně.



Wikipedisté se tak snaží vytvořit ucelený katalog hesel, který by detailně popisoval jednotlivá území. Hesla je možné doprovázet fotografiemi, video a

audio nahrávkami. Cílem společného projektu je nabídnout čtenářům snadno dostupné informace o chráněných lokalitách, rostlinách a živočiších, kteří je obývají, a taktéž o nebezpečích, která existenci těchto unikátních přírodních míst ohrožují.

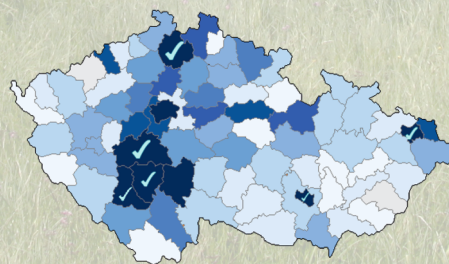
Projekt se věnuje i **památným stromům a alejím**. Ty tvoří nejen významnou dominantu krajiny, ale často se k nim váží i historické události a lokální pověsti, které se v povědomí lidí drží jen díky existenci samotného stromu. Projekt se proto snaží zachytit i stávající podobu stromů a jejich kulturně-historický význam, aby byl zprostředkován i dalším generacím poté, co tyto stromy zaniknou.

I když je WikiProjekt Chráněná území relativně mladý, během krátké doby se z jeho účastníků stal pestrý autorský tým. Založili jsme většinu článků o chráněných územích v České republice a vypracovali jsme hesla NPR Boubínský prales či NPR Řežabinec a Řežabinecké tůně do podoby sloužící jako předloha pro ostatní hesla. Navázali jsme spolupráci s dalšími organizacemi, dali o sobě vědět i mimo Wikipedii a připravili hru pro děti s tematikou ochrany přírody.




Současně se snažíme svépomocí vyfotografovat či získat svobodné fotografie ke všem chráněným územím a památným stromům, které se na území našeho státu nacházejí. Od založení projektu je tak Wikipedie bohatší o tisíce fotografií. Na snímcích může čtenář obdivovat krásy lokalit, jednotlivé kvetoucí rostliny nebo vzácné živočichy.

Na začátku roku 2012 je na Wikipedii zdokumentováno v různé technické kvalitě přes 45 % chráněných území, nicméně mnoho lokalit stále zbývá (vizte obrázek). V jejich pokrytí můžete pomoci i vy!



### Máte zájem zapojit se do projektu?


Není to nic těžkého. Stačí stisknout tlačítko editovat u vybraného článku, které se nachází v horní části obrazovky na Wikipedii. Další možností je stisknutí spouště fotoaparátu v přírodě a nahráním fotografií na úložiště obrázků Wikimedia Commons.



Vyjma individuální pomoci je možné zapojit se do WikiProjektu Chráněná území i v rámci celé skupiny. Zapojení

je vhodné pro středoškolské učitele se studenty, různé zájmové kroužky (ekologické, přírodovědné, fotografické) i pro vysokoškolské studenty, kteří se tak naučí pracovat se zdroji a samostatně vytvářet rešeršní texty. Náplň projektu se může rovněž stát vhodným tématem pro univerzitu třetího věku.

V takovém případě můžeme nabídnout pomoc. Ať už v podobě návodů a konzultací, jak editovat Wikipedii, v kontrolách a opravách textů, ve



směrování a dohledu nad studenty, či v proplácení vzniklých nákladů při cestě za fotografováním chráněných území v rámci grantu. Více podrobností naleznete na stránce české Wikipedie po zadání **Wikipedie:WikiProjekt Chráněná území/Grant** do jejího vyhledávacího pole.