

Заходняя Эўропа.

Заходняя, або, дакладней кажучы, паўночна-заходняя частка Эўропы мае асабліва выгоды абрыс. Берагавая лінія гэтага краю надзвычайна зьвілістая і даўгая. Морскія затокі і бухты глыбока ўразаюцца тут у контынэнт, і ўплыны мора адчуваюцца тут мацней, як у іншых абшарах Эўропы.

Раўніны займаюць тутакі значна большую плошчу, як у Паўднёвай Эўропе. Гор і тут досыць многа, але гэтыя горы маюць выгляд звычайна нявысокіх масыўных горстаў з акругленымі вярхамі і адхоннымі схіламі. (Успомні паходжэньне горстаў). З горстамі чаргуюцца ўзгаркаватыя нізіны і плоскаўзвышшы, часта, асабліва на поўначы, абшарпаньня і паабдзіраньня даўнымі ледавікамі або пакрытыя ледавіковым навалам. На поўдні замест ледавіковых адкладаў ляжаць на паверхні нягрубыя пласты лёсу, але паўсюды грунты нанесеныя ў адзнаку ад мясцовых грунтоў, пашыраных па горных схілах Паўднёвай Эўропы.

Мерны морскі клімат без сьпякоты, але й без халадоў, пануе паўсюды ў Заходняй Эўропе. Нават тая частка Заходняй Эўропы, што ляжыць на поўнач ад падканцавоснага кола, пад уплывам Гольфштрому мае не халодны, а мерны клімат. Заходнія вятры з акіяну заўсёды прыносяць сюды вільгатнае надморскае паветра. Хмары і воблакі заўсёды плывуць па небасхіле, дажджу хапае як улетку, гэтак і ўзімку. Сьнег выпадае рэдка, ляжыць нядоўга, часта сходзіць і ня зьбіраецца за зіму грубым пластом, як на ўсходзе. З гэтай прычыны рэкі Заходняй Эўропы разьліваюцца не ўвясну, як у нас, а ўлетку, калі там параўнаўча прахалодны; ўзімку рэдка замярзаюць, і заўсёды зьяўляюцца глыбокімі і поўнаводнымі. Параходны рух адбываецца па рэках бязмальшто цэлы год без перарываў. Дзікая расьліннасьць на захадзе Эўропы яшчэ меней уплывае на краявід, як на поўдні. Даўнейшыя мяшаныя лясы, якія пакрывалі калісь большую частку гэтага краю, замяніліся на нівы й сенажаці. Чалавек павысякаў, расьцерабіў, выкарчаваў лясы, а там, дзе лічыў патрэбным захаваць іх, завёў правільную лясную гаспадарку. Прыродныя лясы, у якіх пераважвалі букі, дубы, кляны, грабы і ліпы, зрабіліся рэдкасьцю. На іх месцы дзе-ні-дзе зьявіліся штучныя, узгадаваныя чалавекам лясы хвой ды іншых ігластых дрэў. Толькі пад аховай уласнікаў у сярэдніх

паласе Заходняй Эўропы засталіся невялікія пушчы, дзе можна знайсці тыповыя заходня-эўропэйскія дрэвы, сярод якіх побач з ліставымі гатункамі варта заўважыць з ігластых дрэў: нягной-дрэва або ціс, эўропэйскую ельніцу і эўропэйскую мадрыну. На поўначы, дзе лясоў яшчэ досыць многа, пануюць толькі хвоя, елка ды бяроза, а каля ўзьбярэжжаў Ледаватага мора няма аніякіх дрэўных расьлін, і ўся расьліннасьць складаецца з лішаёў і моху.

Дзікія жывёлы яшчэ меней уплываюць на краявід Заходняй Эўропы. Толькі па парках ды нечাপаных пушчах жывуць напалову свойскія алені, даніэлькі, трапляюцца дзікі, сарны, мядзведзі, ваўкі ды лісы.

Краявід у Заходняй Эўропе залежыць галоўным чынам ад чалавека. Тут гушчыня залюдненьня яшчэ большая, як у Паўднёвай Эўропе. Асабліва густа залюднены краіны, багатыя пакладамі карысных мінералаў. Там мільёны людзей займаюцца нетракапальнай прамысловасьцю, здабываюць каменны вугаль, жалезную руду, працуюць у руднях, капальнях, гутах і гісэрнях. Лес фабрычных комінаў, дым памешаны з туманам, праз які ледзь прабіваецца ўдзень сонечнае, а ўначы электрычнае сьвятло, закопчаныя твары работнікаў у скураных сьвітках,—вось што застаецца ў памяці падарожніка, які пабываў у прамысловых краінах Заходняй Эўропы. Нетракапальнай і фабрычнай прамысловасьцю займаецца большасьць насяленьня гэтага краю. Сельская гаспадарка стаіць на другім пляне.

Праўда, што і яе становішча тутакі вельмі высокае. Зямля вырабляецца старэнна, дае вялікія ўраджаі, але ня можа пражывіць усё насяленьне абшару. З гэтай прычыны заходня-эўропэйскія краіны мусяць купляць збожжа за межамі, у іншых краёх, куды накіроўваюць у замену прадукты сваёй нетракапальнай і фабрычнай прамысловасьці.

У Заходняй Эўропе многа болей гарадоў, як у іншых абшарах нашае часткі сьвету. У гарадох жыве большасьць усяго насяленьня. Часта там трапляюцца вялізныя гарады па некалькі сот тысяч насельнікаў у кожным, гарады з вялікімі шматпаверхавымі будынкамі, з буйнымі фабрыкамі, з бойкім гандлем. Дробныя паселішчы рэдка маюць выгляд вёсак. Сяляне жывуць пераважна па фэрмах або хутарох, абкружаных харошымі садочкамі і маленькімі старэнна ўзоранымі палямі.

Заходняя Эўропа зьяўляецца самым культурным абшарам нашага контынэнту і адным з самых культурных на зямлі. Няпісьменных тамака вельмі мала, і нават сялянскія дзеці вучацца звычайна ў сярэдніх школах.

Высокім становішчам асьветы тлумачыцца і высокае становішча ўсіх галін гаспадаркі. Кожны кавалак зямлі, кожнае прыроднае багацьце апрацоўваецца чалавекам як мага паўней. Чалавек карыстаецца ўсімі спосабамі, усімі навуковымі ведамі, каб ня даць якому-колечу прыроднаму багацьцю прапасці марна або ляжаць бяз ужытку.

Па сваім абліччы насельнікі Заходняй Эўропы выразна адрозьняюцца ад паўднёвых эўропэйцаў. Гэта пераважна высокая, сьветласкурая, бяля-

вья людзі з даўгім чэрапам і блакітнымі вачыма. Сярод моў пераважаюць германскія, хаця на ўскрайках трапляюцца народы, якія ўжываюць іншыя мовы (якія?).

Паважнасьць, пакойнасьць, самапэўнасьць адразьняюць эўропэйцаў паўночна-заходніх ад паўднёвых.

Паводле асаблівасьцяў прыроды і люднасьці Заходнюю Эўропу можна падзяліць на 7 старон: Ёсьляндыю, Брытанскія астравы, Фінска-Скандынаўскі паўвостраў і Ёрманскую старану, у якіх пераважаюць германскія мовы, Францускую старану з перавагай романскіх моў, і Польшчу і Чэскі масыў, у якіх большасьць складаюць славяне.

Ёсьляндыя.

У паўночнай частцы Атлянтычнага акіяну каля падканцавоснага кола ляжыць асобны, досыць вялікі востраў Ёсьляндыя. (Азнач палажэньне гэтага вострава). Гэта—плоскаўзвышша, складзенае з астыглай лявы і багатае дзейнымі і згаслымі вульканаўмі. Найвялікшы з дзейных вульканаў Гекла (1557 мэтраў н. р. м.) за апошнюю тысячу гадоў даў 18 магутных страшэнных выбухаў. Апроч Геклы, на востраве ёсьць яшчэ каля двух дзесяткаў дзейных вульканаў, некаторыя з якіх стаяць па некалькі ў шэраг і выкідаюць цераз свае жэралы ляву ўсе разам, адначасна. Месцам лява вылівалася проста праз шчыліны ў земнай кары, якія цягнуцца на дзесяткі вёрст. Згаслых вульканаў тут яшчэ болей, як дзейных; да іх належаць і самыя высокія горы Ёсьлянды (Орэфа-Ёкуль мае ўвышкі 1959 м. н. р. м.). Выкінутая вульканаўмі лява месцам астыгла толькі на сваёй паверхні, а пад сподам, у глыбіні, яшчэ й да сьго часу засталася гарачай, можа нават і не ацвярдзелай. Крыніцы, што выходзяць з пад зямлі, у такіх месцах маюць цёплую, а часамі гарачую, як вар, ваду. Некаторыя з гэтых крыніц рэгулярна выкідаюць вар фонтанам на значную вышыню ў паветра. Такія крыніцы завуцца гэызарамі, а выбухі іх тлумачацца тым, што ў гарачай вадзе іх яшчэ пад зямлёй утвараецца пара, якая пэрыодычна раптам вырываецца ў паветра і цягне з сабой ваду.

У ледавіковую эпоху ўсю Ёсьляндыю пакрываў вялікі ледавік; да сучаснага моманту засталіся толькі маленькія рэшткі яго, але й цяпер прыблізна сёму частку вострава апранае вечны сьнег і лёд. У тых мясцовасьцях, якія ляжаць пад сьнегам і лёдам, асабліва небясьпечнымі зьяўляюцца выбухі вульканаў. У час выбуху раптам растае шмат лёду і сьнегу, вада ад якіх залівае паселішчы, гароды, поплавы.

Берагі Ёсьлянды на поўначы, на захадзе і на ўсходзе зрываюцца, скалаватыя, высокія, пашматаныя глыбокімі вузкімі затокамі, а на поўдні, наадварот,—берагі адхонныя, пескаватыя, нізкія, роўныя. Дзякуючы Гольфштрому, на дарозе якога ляжаць паўднёвыя берагі вострава, мора там не замярзае

ніколі; наадварот, паўночныя берагі знаходзяцца пад уплывам халоднай адканцавоснай плыні, і там па моры заўсёды плаваюць вялізныя крыгі—лёдавыя горы (айсбэргі). У залежнасьці ад гэтых плыняў і клімат Ёсьлянды на поўдні значна цяплейшы, хаця наагул паўсюды можа лічыцца мерным, мяккім, морскім, прахалодным.

У сталіцы Ёсьлянды Рэйк'явіку сярэдняя тэмп. году +3,3°, сяр. тэмп. самага халоднага месяца (лютага)—3,1°, самага цёплага (ліпеня) +11,8°; ападкаў за год там выпадае 750 мілім.

На поўдні вострава сьнег ляжыць доўга толькі на горах, на нізінах-жа растае і сходзіць некалькі разоў узмку, бо зіма тамака досыць мяккая, маразы чаргуюцца з адлігамі. Затое і лета там хмарнае, халоднае, заўсёды ймгла, туман, рэдка калі на хвілю з-за воблакаў выгляне сонца.

Лес ня можа расьці ў такім клімаце. Для дрэў замала сонца й цяплыні. Хіба толькі хмызьнячкі лазы, падканцавоснай бярозкі ды рабіны сустракаюцца дзе-ні-дзе па паўднёвых схілах Ёсьляндзкага ўзвышша. Затое трава, мох і лішай (напрыклад, лішай „ёсьляндзкі мох“) растуць там добра. Шмат ягад даюць буякі ды чарнічнік. Збожжа не дасьпявае ў гэтай старонцы, але бульба, капуста і рэпа часамі прыносяць добры ўраджай. З дзікіх жывёл спатыкаецца пясец або блакітны ліс і зьдзічэлы, завезены туды чалавекам гадоў 150 назад паўночны алень. Даволі многа сустракаецца птушак, пераважна морскіх. Найкарысьнейшай з іх трэба лічыць гагу, каштоўны пух якой насельнікі вострава зьбіраюць ды прадаюць за межы. У моры трапляецца багата рыбы, так што каля 18% люднасьці займаецца рыбацтвам. Па лугох пасьвяць многа дамовай жывёлы, асабліва авечак і быдла (на 95000 насельнікаў краю прыпадае 24000 штукі быдла і 842000 авечак). Сушаная й салоная рыба, воўна, панчохі, бараніна, лой, скура нэрпаў, пух гаг, хутры лісаў вывозяцца за межы.

Насельнікі вострава належаць да даньска-нарвэскай галіны германскіх народаў.

Ёсьляндыю вынайшлі й залюднілі ў 874 г. даўныя нарвэжцы—сьмелыя мараходцы-вікінгі. Патомкі іх, жывучы далёка ад іншых народаў, не маглі мяшацца з суседзьмі і да сьго часу ўжываюць стара-скандынаўскую мову і пяюць песьні ды казкі-сагі аб старасьвевецкіх скандынаўскіх асілках. Захваўшы даўныя звычэй і норавы, ёсьляндцы аднак паставілі ў сябе досыць высока асьвету. Няпісьменных сярод іх няма, большасьць атрымоўвае сярэдняю і нават вышэйшую адукацыю.

Ёсьляндцы політычна з даўных часоў залежалі ад Даньскай дзяржавы, але карысталіся самаўрадам. Цяпер Ёсьляндцы самастойная дзяржава (104785 кв. клм., 95000 насельнікаў), мае свой парлямэнт, але лічыцца злучанай з Даніяй, кароль якой адначасна зьяўляецца каралём Ёсьлянды.

Сталіца Ёсьлянды—Рэйк'явік—па сваёй велічыні зьяўляецца хутчэй вёскай, чымся горадам, але адзначаецца чыстатой і прыгожасьцю, мае гімназію і нават унівэрсытэт з богаслоўскім і мэдыцынскім аддзеламі.

На паўдарозе між Ірландыяй і Брытанскімі астравамі ляжаць вульканічныя *Фарэрскія* або Авечыя астравы. Клімат гэтых астравоў вельмі вільгатны і параўнаўча цёплы.

(Сярэдняя тэмп. студзеня +3,2°, ліпеня +10,8; ападкаў—1600 мілім.).

Насельнікі збіраюць гагачы пух, яечкі розных морскіх птушак, ловяць рыбу, але галоўным чынам займаюцца гадоўляй авечак. Фарэрскія астравы належаць да Даніі.

Брытанскія астравы.

(Азнач географічную шырыню і даўжыню Брытанскіх астравоў. Якія моры іх атачаюць? Якія пратокі аддзяляюць іх ад кантынэнту Эўропы? Якія астравы ўваходзяць у склад Брытанскіх? Якое мора аддзяляе Вялікабрытанію ад Ірландыі?).

Брытанская старана складаецца з двух вялікіх астравоў: Вялікабрытаніі і Ірландыі і некалькіх дробных. Па сваёй прыродзе гэта—тыповая частка Заходняй Эўропы, вельмі падобная да суседніх старон кантынэнту. Быў час, што Брытанскія астравы былі й самі часткай гэтага кантынэнту, а пратокі Ляманш і Па-дэ-Кале, што цяпер адлучаюць Вялікабрытанію ад Францыі, былі сухазем'ем.

Мераючы глыбіню гэтых пратокаў і суседняга Нямецкага мора, знайшлі, што па іх дне пралягаюць падморскія даліны, якія цягнуцца ад вусцяў сучасных рэк аж да адкрытага Атлянтычнага акіяну. Гэта даліны даўных рэк, што беглі па даўным сухазем'і, якое цяпер перавярнулася ў мора. Падморскі працяг даліны Тэмзы, галоўнай брытанскай ракі, злучаецца з працягам даліны Рэну, які ўліваецца ў Нямецкае мора з кантынэнту насупроціў Тэмзы. Адгэтуль відаць, што даўней Тэмза была прытокай Рэну, а Паўднёвая Вялікабрытанія разам з Заходняй Нямецкай і Паўночнай Францыяй уваходзіла ў склад адзінага рэчнага вадазбору.

Мора, асабліва на захадзе, глыбока ўразаецца ў берагі Брытанскіх астравоў многалічнымі затокамі і буктамі, выгоднымі для прыстою караблёў. (Пераглядзі па карце назовы галоўных заток, урэзаных у Вялікабрытанію). Асабліва глыбока ўразаюцца ў сухазем'е даўгія лейкавідныя затокі (напр., Брыстольская), слінныя тым, што ў іх асабліва моцна адчуваюцца морскія прыплывы. Морскія затокі разьдзяляюць астравы на некалькі асобных паўвастроў, так што абрыс старонкі крыху падобны да абрысу Грэцыі. (Пераглядзі назовы галоўных паўвастроў Вялікабрытаніі).

Паверхня галоўных астравоў даволі рознастайная. Спрадвечныя хмурыя горставыя горы чаргуюцца з вялікімі роўнымі або ўзгаркаватымі нізінамі. На поўначы Вялікабрытаніі, у так званай Шотляндыі, горсты маюць

плоскія вярхі і зрывістыя схілы, паабдзіраныя даўнымі ледавікамі. У паўднёвай Вялікабрытаніі, а таксама ў Ірландыі вярхі гор акругленья, схілы адхонныя, сьлядоў ледавіковай дзейнасьці мала.

Дзякуючы беспасрэднаму ўплыву Гольфштрому клімат Брытанскай старонкі, асабліва на захадзе, вельмі роўны і вільгатны. Бязмала заўсёды кропіць дождж, заўсёды туманна, хмарна. Маразы бываюць хіба толькі ў горах, звычайна-ж зіма цёплая, як у Паўднёвай Эўропе. Рэкі ніколі не замярзаюць; сьнег на нізінах доўга не ляжыць. Улетку сонечныя дні бываюць, дый то ня часта, толькі на ўсходзе. Наагул кажучы, лета такое, як на ўзьбярэжжы Белага мора каля Архангельску. У Шотляндыі па схілах гор растуць хваёвыя бары; Паўднёвая Вялікабрытанія, або Ангельшчына, і Ірландыя належаць да пасу мяшаных лясоў, але лясоў паўсюды засталася мала (каля 4% прасторы). Большая частка зямлі знаходзіцца пад поплавамі ды пашай, па якой, з прычыны цёплай босьсьнежнай зімы, жывёлу можна пасьвіць без перарыву цэлы год. Трава паўсюды расьце вельмі добра, як дзе-небудзь на альпійскіх лугох. Павабнай аздобай краявіду зьяўляюцца „паркі“, у якіх штучна захаваныя гайкі букаў і іншых дрэў чаргуюцца з лугавінамі і сенажацямі. Буйныя земляўласнікі, да якіх належаць гэтыя паркі, трымаюць там для паляваньня аленяў, лісаў, зайцоў, фазанаў, курапат і г. д. Затое ваўкі й мядзведзі, якія й да сяго часу трапляюцца ў пушчах кантынэнту, даўно ўжо зьявіліся на Брытанскіх астравах.

Насяленьне Брытанскіх астравоў паводле мовы разьдзяляецца на ангельцаў і кельтаў. Паангельску гаворыць 50% усяго насяленьня. Старадаўняя кельцкая мова захавалася толькі на захадзе Ангельшчыны (на паўвостраве Ўэльсе), на захадзе Шотляндыі, на захадзе Ірландыі ды па некаторых дробных астравах.

Кельты лічацца пачатковымі тубыльцамі краю, хаця магчыма, што раней за іх тут жылі ібэрыіцы, з якімі кельты перамяшаліся. У час вялікіх перасяленьняў на ўсходзе Вялікабрытаніі асталяваліся розныя гэрманскія пляменьні: англы, саксы і іншыя, якія часткай адціснулі кельтаў на захад, часткай перамяшаліся з імі. З часам (у XI веку) з Францыі сюды перасяліліся яшчэ нормандцы, якія занеслі адтуль французскую мову і звычай. Вынікам зьмяшаньня нормандцаў з англа-саксамі зьявілася новая ангельская нацыя. На поўдні Вялікабрытаніі ўтварылася магутная дзяржава Ангельшчына. Толькі паўвостраў Уэльс досыць доўга бараніў ад ангельцаў сваю незалежнасьць, а сваю даўна-кельцкую мову захаваў аж да сучаснага моманту. У Шотляндыі правадыром гэрманскіх пляменьняў не пашанцавала стварыць сваёй дзяржавы. Наадварот, кельты тамака перамаглі перасяленцаў, так што ўтвораная там Шотляндзкая дзяржава была кельцкай нацыянальнай дзяржавай. Таксама ў Ірландыі кельцкія пляменьні згуртаваліся ў адзіную Ірландзкую дзяржаву.

Дзякуючы выгаднейшаму палажэньню каля самага кантынэнту, дзякуючы роўнай паверхні, лепшаму клімату і лепшым грунтом, Ангельшчына была самай багатай і самай магутнай

з дзяржаў, якія ўтварыліся на Брытанскіх астравах. Спачатку Уэльс, потым Ірландыя, нарэшце й Шотландыя падпалі пад яе панаваньне і зьліліся ў адну магутную дзяржаўную адзінку, у гэтак званае Злучанае Каралеўства Вялікабрытаніі і Ірландыі, або карацей—у Брытанскую дзяржаву. Ангельская мова, якая лічыцца адной з германскіх моў з дамешкай занесеных нормандцамі слоў французскага паходжэньня, перакінулася на Ірландыю і на Шотландыю, так што кельцкія мовы захаваліся толькі ў самых няпрытульных куточках старонкі. Ня глядзячы на запазычаньне ангельскай мовы, ірляндцы й шотляндцы аднак да сьго часу воража глядзячы на ангельцаў і, ня глядзячы на векавую дзяржаўную злучнасьць, імкнуцца (прынамсі ірляндцы) атрымаць самастойнасьць.

У сучасную эпоху ўсе часткі Брытанскай стараны ўваходзяць у склад Брытанскай дзяржавы (312000 кв. клм., 48 мільёнаў насельнікаў). Па сваім дзяржаўным ладзе Брытанская дзяржава лічыцца констытуцыйнай монархіяй. На чале яе стаіць кароль, але ўся законадаўчая ўлада знаходзіцца ў руках парлямэнту, які складаецца з дзьвёх палат (палаты лёрдаў і палаты народных прадстаўнікоў). Ірландыя мае свой асобны парлямэнт. Выканаўчая ўлада ў Вялікабрытаніі належыць да рады міністраў, адказных перад парлямэнтам. Геаграфічнае палажэньне Брытанскай дзяржавы трэба лічыць вельмі выгодным. Ангельшчына пануе над галоўнымі вадзянымі дарогамі Эўропы. Нямецкае і Балтыцкае моры зьяўляюцца лепшай дарогай адгэтуль на ўсход; Эльба і Рэн адчыняюць дарогу ў самае сэрца Нямецчыны; Шэльда і Сэна злучаюць тое-ж Нямецкае мора і Ляманш з сярэдзінай Французскай старонкі. З таго часу, як пачала залюдняцца Паўночная Амэрыка, а Атлянтычны акіян зрабіўся галоўнай сусьветнай гандлёвай дарогай, Ангельшчына апынулася ў самым асяродку культурнага сьвету. Узрастаньню і красаваньню яе дапамагала й самае палажэньне на астравах, бо перашкаджала варожым войскам забірацца ў Ангельшчыну і руйнаваць яе. Пашматаняя выгодымі буктамі берагі, даступнасьць унутраных частак стараны, багацьце на карысныя мінэралы,—усё гэта зрабіла Брытанскую дзяржаву самай гандлёвай стараной сьвету, самай магутнай морскай дзяржавай. Лёндон, яе сталіца, зрабіўся галоўным складачным месцам для тавараў, якія вывозіліся з Эўропы ў Амэрыку і іншыя заэўропэйскія краі, або прывозіліся ў Эўропу з заэўропэйскіх краін. Толькі ў час сусьветнай вайны 1914-18 гадоў Ангельшчына страціла першае ў сьвеце месца па вывазе й прывозе тавараў, бо за час вайны яе перагнала з гэтага боку Паўночна-Амэрыканская Злучаная Рэспубліка (Злучаняя Штаты). Болей за ўсё ў Ангельшчыну прывозіцца спажывных продуктаў і рознай сырыны, а вывозіцца з Ангельшчыны пераважна вырбы ангельскіх фабрык і карысныя мінэралы.

У склад ангельскага гандлёвага флёту ўваходзіць каля 11000 вялікіх морскіх караблёў, так што на гэтым полі з Ангельшчынай ня можа раўняцца ніводная з іншых дзяржаў сьвету. Толькі ў час вайны ў Злучаных Штатах пачалі будаваць новыя морскія судзіны ў большым ліку, як будуець у Ангельшчыне.

У 1914 годзе грузаёмістасьць ангельскіх гандлёвых караблёў дасягала 18.800.000 тон (тона=61 пуду), таго часу як нямецкія гандлёвыя караблі зьмяшчалі 5.100.000 тон, паўночна-амэрыканскія (Зл. Шт.)—1.840.000, норвэскія 1.920.000, а іншыя яшчэ меней. Пасьля вайны 14—18 г. грузаёмістасьць ангельскіх караблёў дасягнула 19.290.000 тон, паўн.-амэр.—12.310.000, а нямецкіх толькі 650.000 (бо Нямецчына перадала пераможцам большую частку свайго гандлёвага флёту).

Разам з пашырэньнем ангельскага гандлю павялічвалася і колькасць брытанскіх уладаньняў. Да Брытанскай дзяржавы належаць найвялікшыя колёніі сьвету, разам з якімі Брытанская дзяржава зьяўляецца найвялікшай у сьвеце. За межамі Эўропы да яе належыць каля 35.000.000 кв. клм., амальшто $\frac{1}{4}$ усяго сухазем'я. На гэтай прасторы жыве болей за 410 мільёнаў людзей, амаль што $\frac{1}{4}$ усяго чалавецтва. Апрача таго некаторыя краіны знаходзяцца пад брытанскім уплывам, хаця й ня лічацца яшчэ колёніямі. Сярод эўропэйскіх дзяржаў, якія ўладалі заморскімі колёніямі, Ангельшчына выявіла найвялікшую здольнасьць панаваць над паднявольнымі краямі, выявіла асаблівае мастацтва колёнізатарства. У сваёй колёніяльнай політыцы Ангельшчына заўсёды кіравалася правіламі: „падзяляй і ўладай“. Напрыклад, найвялікшае сваё ўладаньне—Індыю—Ангельшчына падзяліла на дзьве групы адзінак. Адны індыйскія дзяржавы абвешчаліся беспасрэдна неаддзельнай часткай Брытанскай дзяржавы, другім пакідаўся стары фэодальны лад і мясцовыя князькі, якія ня могуць аднак зрабіць аніводнага кроку без дазволу ангельскага прадстаўніка.

Меньш за ўсё мяшаюцца ангельцы ўва ўнутраныя справы тых сваіх колёніі, у якіх жывуць эўропэйцы, галоўным чынам выхадцы з Ангельшчыны. Канада, Аўстралія, Новая Зэляндія карыстаюцца шырокім самаўрадам, маюць свае мясцовыя соймы—парлямэнты—і свае міністэрствы. Фактычна гэтыя залюдненыя ангельцамі колёніі зьяўляюцца незалежнымі рэспублікамі, а губэрнатары іх, назначаныя мэтрополіяй, ня могуць выдаць ніякага загаду бяз подпісу абраных парлямэнтам міністраў. Аднак сувязь гэтых колёніі з Ангельшчынай была да сьго часу вельмі моцнай і грунтуецца на супольных эканомічных інтарэсах.

Брытанскія ўладаньні раскіданы ўва ўсіх частках сьвету, ува ўсіх географічных шырынях. У межах брытанскіх уладаньняў, як з пыхаю кажуць ангельцы, ніколі не заходзіць сонца. (Чаму?).

У Брытанскай дзяржаве вырабляецца ўсё патрэбнае для чалавека. Сама Ангельшчына дае вугаль і ўсялякія фабрычныя вырабы; Канада дае збожжа, дрэва, хутры; міжзваротнікавыя колёніі ў Амэрыцы (Ямайка, Бр. Гваяна, Бр. Гондурас і інш.)—цукер, ром, какао, бананы, ананасы, каву. З раўніковай Афрыкі (Нігерыі, Бр. Усх. Афрыкі, Сьера-Леонэ, Залатога Берагу і г. д.) вывозяць каучук, пальмавы алей, сланёвую костку; з Эгіпту—рыс, баваўну; з Паўднёвай Афрыкі—воўну, золата, дыямэнты; з Інды—джут, гарбату, цукер, баваўну; з Інда-Кітаю—рыс і каштоўнае тэкавае

дрэва. Праз Гонг-Конг вывозяцца кітайская гарбата, шоўк; з Малякі да стаўляецца цына; з Аўстраліі ды Новай Зэляндзі—мяса, воўна, золата; з Нью-Фаўндленду—рыба; з Акіяніі—копра (сушаныя кокосавыя гарэхі). Некаторыя з Брытанскіх колёніі ня маюць вялікіх прыродных багацьцяў, але зьяўляюцца вельмі важнымі дзеля свайго географічнага палажэньня на гандлёвых морскіх дарогах. Гэта колёніі—морскія станцыі, на якіх грунтуецца вайскова-морская магутнасьць Брытанскай дзяржавы. У іх стаяць ангельскія вайсковыя караблі, на іх знаходзяцца склады вугалю для гандлёвых судзінаў. Ужо ў Эўропе ёсьць такія колёніі: Гібральтар пры выйсьці з Міжземнага мора і Мальта ў сярэдзіне гэтага мора. Такое-ж значэньне маюць: Адэн каля выйсьця з Чырвонага мора ў Індыйскі акіян, Сінгапур на паўднёвым рагу Малякі, Гонг-Конг і Вэй-Хай-Вэй у Кітаі. Грунтуючыся на гэтых колёніях-станцыях, трымаючы ў іх магутны флёт, ангельцы пашыралі свае ўплывы на суседнія старонкі. Так, з Гонг-Конгу і Вэй-Хай-Вэю ангельцы лёгка могуць ухлываць на Кітай; асталываўшыся ў Адэне, яны фактычна заўладалі Арабіяй. Дзякуючы багацьцям сваіх колёніі, Брытанская дзяржава перад вайной, можна сказаць, кіравала сусьветным рынкам. Ангельскія грошы лічыліся найбольш пэўнай грашовай адзінкай: Лёндон быў грашовым асяродкам сьвету. Цяпер у значнай меры на гэтым полі Ангельшчыну замяняюць Злучаныя Штаты Паўночнай Амэрыкі.

Выявіўшы вялікі дзяржаўны розум у адносінах да сваіх заэўропэйскіх колёніі, ангельцы часамі не маглі патрапіць здаволіць насельнікаў сваіх эўропэйскіх уладаньняў. Ірляндыю і Шотляндзію ангельцы ніяк не згаджаліся прызнаць за асобныя географічныя адзінкі, якія патрабуюць шырокага самаўраду. Толькі пасьяла шматвяковай крывавай барацьбы Ірляндыя здабыла свой уласны сойм—парлямэнт.

Цікава, што маленькі востраў Мэн, які ляжыць у Ірляндзкім моры, з даўных часоў меў асобны парлямэнт, якога ніяк не магла здабыць досыць вялікая Ірляндыя.

Падзел Брытанскіх астравоў на 3 галоўных часткі: Ангельшчыну з Уэльсам, Шотляндзію і Ірляндыю, якія адпавядаюць 3-м галоўным даўным каралеўствам, што ўвайшлі ў склад Брытанскай дзяржавы, захаваліся да сьцяго часу. Кожная з гэтых частак мае свае асаблівасьці ня толькі ў прыродзе і люднасьці, але таксама ў кіраўніцтве, у справах суду і царквы. Найвялікшая з гэтых частак—Ангельшчына—складаецца з дзвюх палоў: паўднёва-ўсходняй—раўнінай, у значнай меры сельска-гаспадарчай, і паўночна-заходняй—узгаркаватай або нават горнай, прамысловай. Абедзьве гэтыя краіны Ангельшчыны, зразумела, маюць шмат супольнага, бо люднасьць абедзьвюх складаецца пераважна з ангельцаў, але паводле прыроды і занятаў насяленьня яны значна розняцца адна ад адной, ды і ў люднасьці абедзьвюх ёсьць асаблівасьці. Кельцкія ўплывы лягчэй можна прымеціць на захадзе, таго часу як на ўсходзе жывуць тыповыя гэрманцы—

высокага росту, бялявыя, сьветласкурныя. Такім чынам асобнымі краінамі Брытанскай старонкі будзем лічыць: 1) Пд.-ўсх. Ангельшчыну, 2) Пн.-зах. Ангельшчыну, 3) Шотляндзію, 4) Ірляндыю.

Паўднёва-ўсходняя Ангельшчына зьяўляецца ўзгаркаватай або ледзь хвалістай раўнінай, вельмі падобнай па будове паверхні да паўночна-францускай нізіны, што ляжыць па-за Ляманшам на суседняй частцы Эўропэйскага контынэнту. Пласты земных парод ляжаць тутакі паземна, і на поўнач ад ракі Тэмзы хаваюцца пад тонкім сьлоем ураджайных гліністых грунтоў, нанесеных даўным ледавіком. На поўдзень ад Тэмзы, як відаць, ледавік не дасягаў. Грунты і там пераважна добрыя; толькі на паўднёвым усходзе краіны на паверхню выступаюць неўраджайныя крэйдавыя ўзгоркі.

Як і паўсюды на Брытанскіх астравах, клімат у краіне досыць вільгатны; звычайна пануе хмарнае надвор'е. Маразы тут здараюцца вельмі рэдка, і самы халодны месяц (студзень) мае сярэднюю тэмпературу значна вышэйшую за 0° (у Лёндоне +3,5°). Параўнаўча з іншымі краінамі Брытанскага згуртаваньня астравоў, улетку тут значна цяплей (сярэдня тэмпература ліпеня ў Лёндоне +17,9°) і часцей бываюць ясныя сонечныя дні. Ападкаў у Паўднёва-ўсходняй Ангельшчыне выпадае многа меней, як на захадзе Вялікабрытаніі (у Лёндоне 610 мілім.).

Летняя цяплынь тут хватае для ўзрастаньня яблынь, ігруш, пшаніцы, хмелю і іншых садовых і палявых расьлін. Добра растуць тутакі і такія дрэвы, як бук і дуб. Праўда, даўныя лясы гэтых дрэў ужо даўно зьніклі ў краіне, але асобныя дрэвы і маленькія гайкі сустракаюцца паўсюды сярод лугоў і ніў і даюць Паўднёва-ўсходняй Ангельшчыне выгляд вясёлага, прыгожага, вялізнага парку.

Дзякуючы вільгатнаму клімату, рэкі краіны (пералічы галоўныя з іх паводле карты) маюць заўсёды многа вады, а дзякуючы роўнай паверхні яны адзначаюцца пакойным павольным цячэньнем. З гэтай прычыны яны зьяўляюцца добрымі ўнутранымі дарогамі. Вышніявіны гэтых рэк злучаны паміж сабой суднаходнымі каналамі, а лейкавідныя вусьці, дзякуючы морскім прыплывам, даступны для найвялікшых морскіх караблёў.

Выгоды зносін, ураджайныя грунты, параўнаўча цёплы клімат, асабліва-ж блізкасць да контынэнту здаўна зрабілі Паўднёва-ўсходнюю Ангельшчыну галоўнай, найгусцей залюдненай, найбагацейшай і найболей культурнай краінай на Брытанскіх астравах. Тут утварылася вялікая ангельская нацыя, энэргічная, здольная да працы і да гандлю, самапэўная, свабодалюбная.

Сумленнасьць, здаровыя погляды на жыцьцё, практычнасьць, умённе дастасавацца да ўсякіх абставін, перамагчы ўсялякія перашкоды лічацца характэрнымі адзнакамі ангельцаў.

Ангельцы звычайна вельмі пышацца сваёй бацькаўшчынай і часам з пагардай глядзяць на чужаземныя парадкі. Часта ангельцы трымаюцца сваіх звычаяў нават тады, калі яны ўжо аджылі свой век. Характэрнай ангельскай традыцыяй зьяўляецца звычай асабліва ўрачыстага святкаваньня нядзелі. У нядзелю зачыняюцца ўсе крамы, кавярні, корчмы; спыняюць працу ўсе ўстановы, усе фабрыкі і гуты; зьмяншаецца рух цягнікоў і параходаў. Кожны імкнецца правесці дзень у сваёй хаце, у сваёй сям'і або адпачыць дзе-небудзь на вёсцы, як мага далей ад клуму гарадоў.

Жыць у вялізных будынках пад адной страхой з чужымі людзьмі ангельцы ня любяць. Па магчымасьці кожны ангелец імкнецца завадзіць сваю ўласную, хаця-б і невялікую, хату. З гэтай прычыны вялікія ангельскія гарады заўсёды абкружаны вялікімі прадмесьцямі, у якіх месціцца гарадзкі люд у асобных будынках у вольны ад працы час. (Звычайна гэтыя будынкi, так званыя котэджы, маюць 2-3 паверхі па адным або па 2-3 пакоі ў кожным паверсе). Людзям многапаверхавых камяніц у асяродках гарадоў уначы зьмяншаецца ў некалькі разоў. Толькі ўдзень туды зьбіраюцца людзі з ускрайкаў данага места.

Аднак ангельцы ня ўнікаюць ад грамадзянскага жыцця. Наадварот, грамадзянства грае ў Ангельшчыне значна большую ролю, як на контынэнце Заходняй Эўропы. Грамадзянства кіруе школьнымі справамі, судом і ўсім мясцовым жыццём. Усялякія гурткі, таварыствы, хаўрусы маюць тут асабліва вялікую вагу.

Улюбёнай забавай ангельцаў лічацца розныя тыпы спорту і карысныя для здароўя гульні. На спорце выхоўваецца моладзь, і з гэтай прычыны адзначаецца здароўем і моцнай будовай цела.

Ангельцы выявілі сваю здольнасьць і свой талент ува ўсіх галінах мастацтва і навукі. Дзякуючы ангельскім вучоным, на сучасную вышнюю падняліся прыродазнаўства, фізыка, матэматыка. Усяму сьвету вядомы таксама іменьні вялікіх ангельскіх пісьменьнікаў. Аднак асабліва многа зрабілі ангельцы ў галінах тэхнічных навук, у географіі, картографіі, мораходстве.

Асьвета ў Ангельшчыне стаіць надта высока. Няпісьменных тамка вельмі мала. Усюды апрача пачатковых, сярэдніх і розных тэхнічных школ, ёсьць ввечэрнія школы для дарослых; у вышэйшых школах вучыцца слухачоў болей, як у іншых краінах Эўропы*).

Паўднёва-ўсходнюю Ангельшчыну можна зваць сельска-гаспадарчай толькі параўнаўча з Паўночна-заходняй, дзе сельская гаспадарка ня мае ніякай вагі, а пануе выключна нетракапальная і фабрычная прамысловасьць. Заняткі невясковыя пераважаюць і ў паўднёва-ўсходняй раўніне;

*) Сярод дзяржаў Эўропы першае месца па ліку слухачоў вышэйшых школ займае Вялікабрытанія. Перад вайной у Вялікабрытанскіх унівэрсытэтах вучылася 48880 слухачоў, у Нямеччыне 46200, у Францыі 32950, у іншых дзяржавах значна меней.

большасьць насельнікаў і тут жыве па гарадох, але гарады маюць часьцей гандлёвае, чым прамысловае значэньне, дый прамысловасьць іх грунтуецца на апрацоўцы прадуктаў сельскай гаспадаркі.

Ральніцтва ў Паўднёва-ўсходняй Ангельшчыне стаіць досыць добра, выраб зямлі адбываецца пры помачы найлепшых прылад па палешаных спосабах гаспадаркі. Сеюць тут пераважна пшаніцу і ячмень, збіраюць багатыя ўраджаі, але свайго збожжа не хапае, бо яго вельмі многа вымагаюць буйныя гарады, якіх тут вельмі многа. З гэтай прычыны сюды яшчэ прывозіцца збожжа з-за межай: з Канады, з Злучаных Штатаў Паўночнай Амэрыкі, з Паўднёва-ўсходняй Эўропы. Большую вагу маюць тэхнічныя расьліны, якія даюць матар'ял для мясцовых фабрык, асабліва хмель. Добра ўзрастае й садовіна: яблыні, ігрушы. Значныя прасторы засяваюцца кармавымі травамі; апрача таго шмат у краіне і натуральных лугоў, так што гадоўля жывёлы знаходзіцца ў добрых варунках. Ангельскія гаспа-



Мал. 43.—Вуліца ў ангельскай вёсцы.

дары панавучаліся выгадоўваць найлепшыя гатункі рознай заводзкай жывёлы. Ангельскія коні вядомы на ўвесь сьвет лёгкасьцю і шпаркасьцю бегу; ангельскія сьвіньні адзначаюцца тлустасьцю і далікатным смачным мясам; па колькасьці авечак параўнаўча з прасторай з Ангельшчынай ня можа спрацацца ніводная краіна сьвету. лепшую заводную жывёлу з Ангельшчыны вывозяць ува ўсе куты сьвету, але мясам і малаком, як і збожжам, краіна ня можа задаволіць сваё вельмі густое насяленьне, і мусіць гэтыя прадукты прывозіць з Голянды, з Аргентыны, з Аўстраліі, Скандынавіі, Расіі.

З іншых заняткаў каля ўзбярэжжаў пашыраны рыбацтва і гадоўля вустрыц. Дзе-ні-дзе ламаюць будаўнічы камень і здабываюць беллагліне (каолін). Фабрыкі краіны апрацоўваюць продукты сельскай гаспадаркі, вырабляюць шкло, парцялянавае ды паўпарцялянавае судзьдзе. Толькі каля сталіцы існуе шмат гарбарняў, паперняў, бравароў, хімічных фабрык, карабельных майстэрняў і іншых прамысловых прадпрыемстваў.

Аднак галоўным заняткам люднасці трэба лічыць гандаль, які, уласна кажучы, і стварыў багацьце і моц Ангельшчыны. Паўднёва-Ўсходняя Ангельшчына зьяўляецца самай гандлёвай краінай сьвету. У апошнія вякі яна была пасярэдняй у гандлі Эўропы з Амэрыкай і Індыяй, галоўным складам сусветных тавараў. З тутэйшых прыстаней што-дзень адыходзяць караблі ўва ўсе краі зямлі. Мораходства спакон веку цягне да сябе ангельцаў і дае заробаткі тысячам людзей.

Для ўнутранага гандлю Паўднёва-Ўсходняя Ангельшчына мае вельмі густую сець чыгунак, якія ўва ўсе бакі разыходзяцца ад сталіцы. Хіба толькі Бэльгія мае гусцейшую сець чыгунак, як Паўдн.-Ўсходн. Ангельшчына. Цягнікі ходзяць часцей і шпарчэй, як у іншых краінах Эўропы. Павольныя і поўнаводныя рэкі краіны зьяўляюцца добрымі прыроднымі дарогамі. Ангельцы злучылі іх каналамі ў адзіны ўклад танных вадзяных дарог.

Вялізныя багацьці, якія, дзякуючы гандлю, скучыліся ў Паўднёва-Ўсходняй Ангельшчыне, вельмі няроўна разьмеркаваліся між яе насельнікамі. Зямля належыць да буйных земляўласьнікаў-лэрдаў, у поўнай залежнасьці ад якіх знаходзяцца арэндары-фэрмеры, што працуюць на гэтай зямлі і жывуць па фальварках-фэрмах. Капіталістыя ўладаюць і фабрыкамі і гандлёвымі ўстановамі. А побач з надзвычайнымі багатырамі жывуць бедакі, якія ледзь могуць пражывіцца з сваёй працы.

Аднак параўнаўча з контынэнтам Зах. Эўропы Ангельшчына адзначаецца большай заможнасьцю працоўнага люду.

Продукты тут таней, а заробаткі лепшыя, як на контынэнце, профэсыянальныя хаўрусы болей дбаюць аб дабрабыце працоўнага люду.

Аднак значная частка немаможных ангельцаў не здавальняецца сваім матар'яльным становішчам. Тысячамі яны выяжджаюць з бацькаўшчыны ў Амэрыку, у Аўстралію, у Паўднёвую Афрыку. Там па бязьмежных прасторах ураджайнай зямлі даўныя эмігранты, хутка пабагацелі і пазакладалі новыя дзяржавы яшчэ болей культурныя і болей свабодныя за сваю мэтрополію—Ангельшчыну. У старыя часы эміграцыі з Ангельшчыны дапамагалі рэлігійныя змаганьні. Павыяжджала шмат такіх ангельцаў, якія трымаліся ня гэтай веры (англіканскай), якая панавала ў Ангельшчыне і якіх прыціскаў ангельскі ўрад.

Асяродкам Паўднёва-Ўсходняй Ангельшчыны зьяўляецца сталіца Брытанскай дзяржавы *Лёндон*. Горад гэты ляжыць на галоўнай рацэ краіны—Тэмзе, у тым яе месцы, да якога ў час прыплываў могуць даплываць вялізныя акіянскае караблі. Лежачы разам з гэтым бязмаль-што ў самай сярэдзіне краіны, Лёндон злучае ў сабе выгоды прыморскага і ўнутра-

нага палажэньня. Як на захад і на поўнач, у прамысловыя гарады Заходняй Ангельшчыны, гэтак і на ўсход, на паўвостравы Кент і Норфольк, ад Лёндону праменьнямі разыходзяцца чыгункі. Лёндон ляжыць ля ўсходніх берагоў Ангельшчыны, значыць бліжэй за ўсё да Бэльгіі, Голянды, Нямеччыны, Польшчы, Бальтыцкіх краін, Расіі, а з гэтымі краямі вельмі бойка гандлюе Ангельшчына. Зразумела, што Лёндон, дзякуючы свайму палажэньню, мусіў зрабіцца найгандлёвейшым горадам Ангельшчыны, а разам з тым і ўсяго сьвету. Толькі ў апошнія перад вайной гады яго перагнаў па сваіх гандлёвых абаротах Нью-Ёрк, ды прыстані Заходняй Ангельшчыны пачалі з ім супарнічаць на полі замежнага гандлю ад таго часу, як пашырыўся гандаль з Амэрыкай. Аднак пакуль-што Лёндон яшчэ займае першае месца ў Эўропе (гандлёвы абарот яго дасягаў перад вайной 3482 мільёнаў залатых рублёў).



Мал. 44.—Лёндон. Рух на вуліцах каля гелды.

Лёндон—самы вялікі горад сьвету. У ім жыве, лічачы прадмесьці, 7.500.000 насельнікаў, значыць болей, як ува ўсёй Бэльгіі, Голянды, у БССР. або ў Швэдзіі.

Вялікія акіянскае караблі прыстаюць трохі ніжэй Лёндону; там на некалькі дзесяткаў вёрст абাপал Тэмзы цягнецца вялізная Лёндонская прыстань. Але й вышэй па Тэмзе мітусяцца ўсялякія параходы, катэры, лайбы.

Пад зямлёй і над зямлёй па горадзе носяцца трамваі, злучаючы паміж сабой далёка раскінутыя прадмесьці.

Лёндон—тыповы ангельскі горад. Удзень мільёны людзей збіраюцца ў асяродку яго, у гэтак зв. Сіты. Уночы ўсе разьяжджаюцца па дамох на ўскрайкі сталіцы, тады як у Сіты на-

чуе якіх 15-20 тыс. чал. Як у сталіцы дзяржавы, у Лёндоне знаходзіцца гаспода ангельскага караля і ўраду. Над Тэмзай уздымаецца вялікі харошы будынак ангельскага парламэнту (гл. мал. 45).

Як культурны асяродак, Лёндон слыне найлепшымі ў сьвеце музэямі (найбагацейшы з іх, вядомы ўсяму сьвету, — Брытанскі музэй), харошымі ботанічным і зоолёгічным садамі, усялякімі навуковымі ўстановамі, унівэрсытэтам, найлепшай на сьвеце вышэйшай тэхнічнай школай, бібліотэкамі, культурна-асьветнымі гурткамі і ўстановамі і г. д.

Насупроціў Сіты, на правым беразе Тэмзы, лес фабрычных комінаў і вялікіх нязграбных фабрычных будынкаў гаворыць аб магутнай прамысловасьці, згуртаванай у ангельскай сталіцы. На мясцовых фабрыках вырабляецца ўсё, што толькі можа быць патрэбна чалавеку. З фабрычнымі будынкамі чаргуюцца стара-сьвецкія саборы, прыгожыя паркі, густа залюдненыя кварталы работнікаў і багатыя палатцы мільёнэраў.

Навокала Лёндону ляжаць сотні прадмесьцяў і дачных мест, бязмал-што зьлітых з сталіцай у адзін вялікі горад. Сярод гэтых прадмесьцяў выдаецца *Грынвіч* з слыннай абсерваторыяй. Палудзеньнік гэтага места, як ведама, прымаецца за пачатковы.


Апроч Лёндону ў Паўднёва-Ўсходняй Ангельшчыне ёсьць яшчэ шмат гарадоў па колькі сот тысяч насельнікаў у кожным. Найвялікшы з іх *Брыстоль* (377 тыс. насельнікаў), што ляжыць на захадзе краіны каля вусцяў адной з рэчак (Эвон), што ўліваецца ў Брыстольскую затоку.

У час прыплываў да Брыстолю даходзяць вялізныя морскія караблі, якія прывозяць сюды для Лёндону зваротнікавыя плады з Вэст-Індыі (Сярэдняй Амэрыка) і быдла з Ірлянды. Такім чынам горад зьяўляецца нібы прыстанню Лёндону на Атлянтычным акіяне. Лежачы блізка ад каменна-вугальных пакладаў, Брыстоль разьвіў буйную фабрычную прамысловасьць. (Тут многа шкляных гут, ткацкіх фабрык, гарбарняў, цукраварняў і г. д.).

На паўночным-усходзе краіны каля лейкавіднай затокі Хэмбэр ляжыць прыстань *Гуль* (287 тыс. насельн.), якая вядзе бойкі гандаль з Нямеччынай, Скандынавіяй і Расіяй. (Гандлёвы абарот 676 міл. р. золат.).

На паўднёвым беразе на Ляманшы супроць вострава Ёаіт ляжаць яшчэ 2 добрых прыстані: *Портсмут* (247000 нас.) і *Саўсэптэн* (161 тыс. нас.), галоўная станцыя параходаў, што йдуць з Нямеччыны ў Амэрыку. Маленькі *Дуўр* (42000 нас.), што ляжыць на Па-дэ-Кале, зьяўляецца месцам пераезду з Ангельшчыны на контынэнт у французскі горад Кале. *Оксфорд* (55000 нас.), на вышнім беразе Тэмзы, і *Кэмбрыдж*, у сярэдзіне Ўсходняй Ангельшчыны, зьяўляюцца ціхамірнымі гарадкамі з слыннымі, добра абстаўленымі ўнівэрсытэтамі.

Апрача Брыстолю й Лёндону прамысловую вагу маюць толькі некаторыя гарады, якія ляжаць ужо на мяжы з Паўночна-Ўсходняй Ангельшчынай, як, напрыклад, *Лейстэр* (234000 нас.) і *Нотынгэм* (263000 нас.) з фабрыкамі панчоў і абуцьця.



Мал. 45.—Лёндон. Будынак ангельскага парламэнту.

Паўночна-Заходняя Ангельшчына зьяўляецца месцам канцэнтрацыі сучаснай прамысловасці і крыніцай сучаснага багацця Брытанскай дзяржавы. Калі Паўднёва-Ўсходняя Ангельшчына мае выгляд прыгожага ціхамірнага парку, дык Паўночна-Ўсходняя выглядае, як лес фабрычных комінаў, чад ад якіх, зьмешаны з імгой і туманам, зусім хавае сонца і заўсёды вісіць па-над краінай. Калі ў першай за выняткам лондонскіх ваколіц бязмаль паўсюды аднальковая гушчыня залюднення, дык у другой побач з голямі, хмурымі, малалюднымі, скалаватымі прасторамі трапляюцца мясцовасці з гушчынёю залюднення да 900 чал. на 1 кв. клм., падобныя да вялікага бясконцага гораду. Калі багацце ўсходня-ангельскіх раўнін залежыць ад гандлю і сельскай гаспадаркі, дык багацце заходня-ангельскіх гор і ўзгоркаў залежыць выключна ад падземных пакладаў карысных мінералаў і мэталу.

З захаду ў Заходнюю Ангельшчыну ўразаецца Брыстольская затока і Ірландзкае мора, раздзяляючы краіну на 3 паўостравы: Корнуэльс, Ўэльс і маленькі Кумбэрленд. Хмурыя, завінутыя хмарами старавечныя горставыя горы запаўняюць гэтыя паўостравы; у Ўэльсе яны дасягаюць досыць значнай вышыні (найвышэйшая гара Ўэльсу Снаўдон дасягае 1085 м. н. р. м.), на іншых паўостравах горсты маюць выгляд нявысокіх узвышшаў з адхоннымі схіламі і акругленымі вярхамі. На ўсход ад 3-х горных паўостраваў цягнуцца прадоўжныя лагчыны, якія аддзяляюць гэтыя паўостравы ад рэшты Ангельшчыны, а яшчэ далей на ўсход цягнуцца Пэнінскія горы, якія праходзяць з поўначы на поўдзень па Паўночнай Ангельшчыне, і Сярэдня-Ангельскае ўзгор'е, што ляжыць на мяжы з Усходня-Ангельскай раўнінай.

Да Паўночна-Ангельскай краіны трэба далучыць яшчэ астравы: Энглезі, які зьяўляецца адломкам Ўэльсу, і Мэн, які лічыцца адарванай часткай Кумбэрленду. Уся краіна, асабліва-ж Сярэдня-Ангельскае ўзгор'е, мае ў дастатку розных карысных мінералаў, галоўным чынам каменнага вугалю і жалезнай руды, на якіх грунтуецца дабрабыт Брытанскай дзяржавы.

Клімат краіны залішне вільгатны, ападкаў выпадае болей як трэба. (У горах Кумбэрленду выпадае што-год каля 3600 міліметраў дажджу, як дзе-небудзь у раўніковых лясах). Розніца між летам і зімой тут яшчэ меншая, як ува Ўсходняй Ангельшчыне.

Лівэрпуль, напрыклад, мае сярэднюю тэмпературу году $+10,3^{\circ}$, значыць такую-ж, як Лёндон, але ўстудзены сяр. тэмперат. тутак $+4,8^{\circ}$, а ў ліпені $+16,9^{\circ}$. (Параўняй з Лёндонам).

Балоты й лугі зьяўляюцца тут галоўнымі расьліннымі згуртаваньнямі. На вярхох горставых гор убогая расьліннасць нагадвае стэпавую, і толькі на паўднёвым захадзе пад забаронай узгор'яў Корнуэльсу трапляюцца даліны з багатай і сьвежай блізка-што паўднёва-эўропэйскай расьліннасцю.

Вясёлыя куточки з прыгожым краявідам сустракаюцца яшчэ ў горах Кумбэрленду па берагах выдраных даўнымі ледавікамі вазёрак. Па іншых мясцовасьцях краіны прырода адступае на другі плян перад чалавекам, які з сваімі фабрыкамі й капальнямі ўплывае на краявід болей, як расьліна і глеба.

Нават у параўнаўча бедных падземным багацьцем мясцовасьцях рудні й капальні спатыкаюцца не радзей, як двары ды фэрмы; у тых-жа месцах, дзе здабываюць вугаль, гарады стаяць адзін каля другога, капальні й гуты, рудні й фабрыкі кідаюцца ў вочы ўсюды, куды ні зірнеш.

Паўсюды там ляжаць вялікія кучы вугалю; вугальны пыл лётае ў паветры, вугаль пакрывае тонкім пластком дахі й сьцены будынкаў, твары і адзенне працоўнага люду. Там няма гэі цішы й пакою, якім адзначаюцца некаторыя мясцовасці Ўсходняй Ангельшчыны. У вушох зьвініць ад гукаў фабрычных гудкоў, гоману людзкіх галасоў, грукату машын, сьвісту цягнікоў. Усю сваю сілу і здольнасць чалавек аддае там на тое, каб лепей скарыстаць паклады вугалю. Там усе працуюць, усе заклапочаныя, ніхто ня мае вольнага часу: і ў будзённы дзень ніхто ня ведае адпачынку.

Галоўныя мясцовасці, у якіх здабываюць каменны вугаль, знаходзяцца ў Паўднёвым Ўэльсе, дзе залягае найлепшы ў сьвеце антрацыт, у Сярэдня-Ангельскім узгор'і, абапал паўднёвай часткі Пэнінскіх гор і на крайнім паўночным усходзе, дзе Паўночна-Заходняя Ангельшчына дасягае Нямецкага мора. Больш за ўсё ў краіне вугалю; на другім месцы стаіць здабываньне жалеза. Хаця жалезную руду знаходзяць блізка-што па ўсёй краіне, але па здабываньні яе Ангельшчына ўжо страціла першае месца ў Эўропе.

У Корнуэльсе знаходзяць яшчэ цыну, капаюць лепшую парцелянавую гліну, у Ўэльсе і на востраве Мэн трапляецца цынк і волава, у Корнуэльсе і Ўэльсе — медзь, на Кумбэрлендзе ламаюць графіт, у паўночным Ўэльсе — лупняк. Наагул багацьці краіны могуць звацца нязлычанымі, і толькі Злучаныя Штаты перавышаюць яе па колькасці карысных мінералаў ды Нямецчына ў апошнія гады падраўнялася з ёй і можа поплеч ісьці ў паступовым пашырэнні сваёй прамысловасці.



Большую частку здабытага вугалю ангельцы паляць на ўласных фабрыках. Асабліва многа гэтага апалу ідзе на выплаўку жалеза. З чыгуну, сталі і жалеза ў Паўночна-Заходняй Ангельшчыне вырабляюць

Мал. 46.—Прамысловая карта Брытанскіх астравоў.

на вываз за межы і для мясцовага ўжытку гарматы, стрэльбы, бліндажы, нажы, розныя машыны і г. д. Яшчэ большую вагу мае выраб крамніны. Няма ніводнай краіны, якая-б магла раўняцца з Паўднёва-Заходняй Ангельшчынай па вырабе баваўнянкі. З Брытанскіх колёній, з Злучаных Штатаў, з Кітаю і Японіі прывозяць сюды баваўняную сырыну, тут перарабляюць і ўжо апрацаваную вывозяць адгэтуль ува ўсе староны сьвету. Можна сказаць, што палова ўсіх людзей зямлі апрацаецца ў ангельскую баваўняную вопратку.

Пачэснае месца ў прамысловасьці Заходняй Ангельшчыны займае і апрацоўка воўны, выраб сукна, драпу і г. д.

На тутэйшых фабрыках апрацоўваецца як мясцовая, гэтак і чужаземная воўна з Аўстраліі, Паўднёвай Афрыкі, Аргентыны, Расіі. Ангельскія ткацкія фабрыкі перарабляюць беларускі і расійскі лён, індыйскі джут, беларускія, расійскія і ўкраінскія каноплі і г. д. Добрае становішча мае ў краіне апрацоўка каўчуку, медзі, цынку, выраб розных хімічных тавараў, між іншым фарбы і г. д.

Насельнікі Заходняй Ангельшчыны зьяўляюцца патомкамі даўных кельцкіх народаў Вялікабрытаніі; уплывы англа-саксаў на іх адбіліся значна слабей, як на ўсходніх ангельцах.

У Ўэльсе, Корнуэльсе, на астравах Англезі й Мэн насельнікі могуць лічыцца болей-меней чыстымі кельтамі. Праўда, шматвяковая сувязь з Усходняй Ангельшчынай згладзіла некаторыя асаблівасьці заходніх ангельцаў; насельнікі Корнуэльсу і вострава Мэн ужо 200 гадоў гавораць паангельску, і толькі на Англезі і ў Уэльсе да сьцяго часу ўжываецца кельцкая мова.

Нацыянальныя асаблівасьці тут зусім зьнікаюць у параўнаньні з розніцай між клясамі, якая ў Заходняй Ангельшчыне выяўляецца выразней, як у іншых краях Эўропы. З прычыны магутнага разьвіцьця буйной прамысловасьці людзасьць тут спролетарызавалася мацней, як дзе яшчэ. Тут не застаецца месца для дробных уласьнікаў-саматужнікаў. Ня маючы магчымасьці саматугам вырабляць такія танныя тавары, якія вырабляюцца машынамі на фабрыках, саматужнікі мусілі зачыніць свае дробныя майстэрні і йсьці наймацца на фабрыку багатыроў-капіталістых. Такім чынам тут амаль-што не засталася дробных уласьнікаў, і ўвесь народ падзяліўся на дзьве вялікія варожыя адна да адной клясы: нямногалічных капіталістых і вялікую грамаду пазбаўленых уласнасьці работнікаў.

Каб лягчэй трымаць у сябе ў эаномічнай залежнасьці работнікаў, капіталісты злучаюцца ў саюзы, з якіх наймацнейшы— „Фэдэрацыя Брытанскай Прамысловасьці“—ахапляе ўсе бакі брытанскай гаспадаркі і фактычна кіруе ўсёю брытанскаю політыкаю. З свайго боку работнікі Ангельшчыны пачалі, раней як дзе, гуртавацца ў профсаюзы (так званыя трэд-уніёны) для змаганьня з капіталістамі за лепшыя варункі жыцьця. Профсаюзы кіруюць забастоўкамі работнікаў, падтрымліваюць беспрацоўных

і з кожным годам набываюць усё большую вагу ў політычным жыцьці Ангельшчыны. Цяпер гэтыя саюзы гуртуюць амаль-што ўвесь працоўны люд краю. (У 1920 г. ў профсаюзах Вялікабрытаніі лічылася 8½ мільёнаў членаў). Побач з профсаюзамі моцную сілу, варожую капіталістам, складаюць коопэрацыйныя ўстановы, аб'яднаньня ў Ангельскае Таварыства Гуртавых Закупаў. Гэтае Таварыства мае больш сотні сваіх уласных фабрык, мае свае плянтацы і фэрмы ў заморскіх брытанскіх уладаньнях і распараджаецца вялікім капіталам. Вострасьць клясавай барацьбы ў Ангельшчыне зьмякчаецца тым, што багачыне гэтага краю грунтуецца на эксплёатацыі заморскіх брытанскіх колёній. Часта ангельская буржуазія йдзе насустрач вымаганьням ангельскіх работнікаў і такім чынам прыцягвае частку іх на свой бок, абы захаваць магчымасьць эксплёатацыі сваіх заморскіх уладаньняў. Комуністычная партыя, якая ставіць сваёй мэтай захват усёй улады работнікамі, утварылася ня вельмі даўно ў Ангельшчыне і пакуль што мала вядома шырокім колам працоўнага люду. Іншыя работніцкія політычныя арганізацыі, і перш за ўсё так званая Працоўная Партыя, працуюць у згодзе з буржуазіяй і маюць мэтай увесці ў Ангельшчыне соцыялістычны лад шляхам мірнай заваёвы большасьці галасоў у ангельскім парламэнце. Працоўная партыя аб'яднала 4330000 членаў (у 1920 г.), але ў парламэнце далёка ня мае большасьці.

Як паўсюды ў багатых прамысловых краінах, у Паўночна-Заходняй Ангельшчыне кожная мясцовасьць спецыялізуецца на якой-небудзь галіне прамысловасьці. У ваколіцах адных гарадоў вырабляецца толькі баваўняная вопратка, у другіх мясцовасьцях—толькі панчохі, у трэціх—абуцьцё, у чацьвертых—выключна перапрацоўваецца воўна, у п'ятых—мэталы і г. д. Звычайна ў асяродку кожнай такой мясцовасьці знаходзіцца буйны горад, які вядзе гандаль яе вырабамі. Наагул гарадоў у краіне вельмі многа, значная колькасьць іх належыць да буйных, а 23 гарады налічваюць болей як па 100000 насельнікаў кожны. Большасьць буйных гарадоў гуртуюцца ў мясцовасьцях, багатых вугалем. З гэтай прычыны ў Корнуэльсе, які ня мае пакладаў вугалю, мала буйных гарадоў. Толькі на паўднёвым беразе, каля адной з найлепшых у Эўропе буктаў, пабудаваны 2 гарады: *Плімут* і *Дэвонпорт* (абадва разам налічваюць 210 тыс. н.). У Ўэльсе значныя гарады ляжаць на поўдні, дзе здабываецца слынны ўэльскі антрацыт (найлепшы гатунак каменнага вугалю). Прыстань *Кардыф* (200 тыс. нас.) вывозіць адтуль што-год каля 15 мільёнаў тон (больш за 900 мільёнаў пудоў) вугалю.

У Сярэдня-Ангельскім узгор'і ў вугляроднай мясцовасьці, вядомай пад назовам Чорнай Зямлі, ляжыць *Бірмінгэм* (919000 нас. у 1921 г.), асяродак жалезнай прамысловасьці, слынны вырабам зброі, машын, сельска-гаспадарчых прылад, голак, сталёвых пёркаў і г. д. Апрача таго горад вырабляе ўсялякія прылады з медзі, мосензу (бронза), дарагога каменя і шкла. Як унівэрсытэцкі горад, Бірмінгэм зьяўляецца асяродкам асьветы ў Чорнай Зямлі. На поўнач адгэтуль, абапал паўднёвых адгор'яў

Пэнінскага ланцуга, знаходзяцца яшчэ дзве густа залюдненыя мясцовасці, у якіх, як і ў Чорнай Зямлі, бесьперарыўна цягнуцца гарады, капальні, рудні. На ўсход ад Пэнінскіх гор у *Шэфільдзе* (491 тыс. нас.), як і ў Бірмінгэме, вырабляюцца пераважна металевыя тавары: чыгуначныя рэйкі, паравозы, вагоны, нажы, бліндажныя пліты і г. д. Крышку далей на поўнач у *Лідсе* (458 тыс. нас.), *Брэдфордзе* (286 тыс. нас.) і ў іх ваколіцах гатуюць сукно, перапрацоўваюць воўну, ільняніну, вырабляюць шкло і гліняныя тавары. Усе гэтыя ўсходня-пэнінскія гарады вывозяць свае тавары на ўсход праз Гуль, між іншым, у прыстані Балтыцкага мора і праз іх на Беларусь.

Аднак самы багаты і найгусцей залюднены куток Ангельшчыны—гэта мясцовасць Лянкашыр на захад ад Паўднёвых Пэнін. Гэты куток спэцыялізаваўся на апрацоўцы баваўны, якая падвозіцца сюды па морскім канале проста ў асяродак мясцовасці—*Манчэстэр* (731 тыс. насельн., а разам з прадмесцем Сэльфорд каля 1 мільёну нас.). Гэта першы ў Эўропе горад па апрацоўцы баваўны. У ваколіцах яго меншыя гарады гатуюць баваўнянае прадзіва, другія ткуць, трэція фарбуюць тканіну, чацьвертыя шыюць вопратку, пятыя вырабляюць машыны для апрацоўкі баваўны. Для ўсіх гэтых гарадоў Манчэстэр зьяўляецца гандлёвым і культурна-асветным (універсытэт) асяродкам. Морскі канал злучае Манчэстэр беспасрэдна з *Лівэрпулем* (803 тыс. нас.), што ляжыць каля лейкавага вусця р. Мэрсі, вывозіць як манчэстэрскія, гэтак і бірмінгэмскія тавары, і зьяўляецца галоўнай гандлёвай прыстанню Ангельшчыны пасля Лёндону, першай у свеце па гандлі баваўнай (гандлёвы абарот да вайны дасягаў 3182 міль. руб. зол.). Сюды прывозіцца ўся сырына, патрэбная для манчэстэрскіх фабрык, з Эгіпту, Амэрыкі, Індыі; адсюль адходзяць пасажырскія і таварныя караблі ў Бостон і Нью-Ёрк, з якімі асабліва бойка гандлюе Ангельшчына. Лежачы ў самай сярэдзіне Брытанскага згуртавання астравоў, Лівэрпуль зьяўляецца галоўным асяродкам унутранага брытанскага гандлю. Пакуль Ангельшчына гандлявала пераважна з Эўропай, узрастанню Лівэрпулю перашкаджаў Лёндон, але з таго часу, як пашырыўся гандаль з заэўропэйскімі старонкамі, да якіх Лівэрпуль ляжыць бліжэй, і асабліва ад часу разьвіцця прамысловасці Заходняй Ангельшчыны, Лівэрпуль пачаў шпарка расьці і цяпер гандлёвымі абаротамі бязмаль зраўняўся з сталіцай.

Тунэль пад ракой Мэрсі злучае Лівэрпуль з *Біркенгідам* (146000 нас.), які ляжыць насупроці яго і зьяўляецца нібы яго прадмесцем.

Шотляндія займае паўночную вузейшую частку Вялікабрытаніі, а таксама суседнія астравы Гебрыдзкія, Оркнэйскія і Шотляндзкія. (Адшукай іх на карце). Берагі гэтай краіны яшчэ болей зьвілістыя, морскіх заток, пераважна вузкіх і даўгіх, тут яшчэ болей, як у Ангельшчыне. Асабліва глыбака ўразаюцца ў сухазем'е дзве пары заток (на поўдні—Клейд з захаду і Форс з усходу, на поўначы—Лёрн з захаду і Морэй

з усходу). Гэтыя затокі цягнуцца насустрач адна другой і нібы перашнуроўваюць Шотляндую, так што яна распадаецца на 3 часткі, злучаныя толькі вузкімі пярэсмыкамі, праз якія ўжо пракопаны морскія каналы. Пярэсмыкі гэтыя зьяўляюцца западзінамі—грабэнамі, якія стварыліся праз апусканьне кавалкаў зямнай кары, што ляжалі між раўналежнымі шчылінамі. Паўднёвы пярэсмык (што цянецца ад затокі Клейд да затокі Форс) мае назой Лёленд, адзначаецца вялізнымі запасамі каменнага вугалю і жалеза і густой залюдненасьцю. Паўночны пярэсмык—Каледонскі (што цянецца ад затокі Лёрн да затокі Морэй)—запоўнены вузкімі даўгімі вазэрамі. Паўднёвая Шотляндія, што ляжыць на поўдзень ад Лёленду, складаецца з убогіх нявысокіх узгор'яў і плоскаўзвышшаў. Значна вышэй Сярэдня-Шотляндзкае плоскаўзвышша, што ляжыць між Лёлендам і Каледонскай нізінай. Асабліва высокія горы Грампіанскія (найвышэйшая гара ў іх Бэн-Нэвіс дасягае ўвышкі 1343 м. н. р. м.). Гэта хмурыя, недаступныя, але прыгожыя горы, багатыя ледавіковымі вазэрамі. (Найвялікшае з іх Лёмонд у заходняй частцы краю). На поўнач ад Каледонскага пярэсмыку ляжыць Паўночнае Шотляндзкае ўзвышша, такое-ж дзікае, пустыннае й недаступнае, як і Грампіанскія горы, але значна ніжэйшае.

Сучасны выгляд паверхня Шотляндзі атрымала ў ледавіковыя часы. Тагочасныя ледавікі, спаўзаючы з гор, павыкопвалі на іх схілах шмат вузкіх і даўгіх катлін з крутымі абшарпанымі сьценамі. З цягам часу адны з гэтых катлін напоўніліся дажджавой вадой і зрабіліся вазэрамі, другія, асабліва на заходнім узьбярэжжы, злучыліся з морам і перавярнуліся ў вузкія морскія затокі, г. зв. фьерды.

Клімат Шотляндзі, згодна вышэйшай географічнай шырыні яе, халаднейшы, як у Ангельшчыне, але таксама надта вільгатны. На ўсходзе часамі ўлетку яшчэ здараюцца ясныя дні, а ў горах і на захадзе пануюць вечная непагода, частыя буры, туманныя і хмарнае надвор'е. Цёплае вільгатнае паветра з-над Гольфштрому адразу тут падымаецца на халадныя высокія плоскаўзвышшы і выдзяляе вельмі многа ападкаў (на заходніх схілах гор каля 3000 мм. у год, на ўсходзе—толькі 750 мілім.).

Сярэдняя тэмпература году ў Эбэрдыне на ўсходзе краіны +7,9°, сярэдняя студзеня +2,9°, ліпеня +14,2°. На захадзе лета яшчэ халаднейшае.

Бук ужо не расьце ў Шотляндзі; на поўначы яе няма нават і дубоў. Па нізінах і горных схілах пераважваюць хваёвыя бары, а па плоскаўзвышшах застаецца толькі ўбогая травяная расьліннасьць, якой жыўца статкі аленаў, каторых трымаюць дзеля паляваньня багатыя лёрды.

Ральніцтва мае другараднае значэньне ў шотляндзкай гаспадарцы. Сеюць перш за ўсё кармавыя травы, авёс, а ў Лёлендзе: на захадзе яшчэ ячмень і на ўсходзе—даволі рэдка—пшаніцу. Большую вагу мае гадоўля жывёлы, асабліва авечак, якіх задавальняе самая бедная паша. Вялікія

даходы насельнікам дае рыбацтва. Што год адгэтуль вывозіцца на некалькі дзесяткаў мільёнаў рублёў золатам селядцоў. У нізіне Лёленд у каменна-вугальных акругах пераважае нетракапальная і фабрычная прамысловасьць. Там выплаўляюць жалеза, гатуюць розныя жалезныя вырабы, апрацоўваюць баваўну, лён, джут, шоўк і гэтак далей.

Даўная кельцкая люднасьць Шотлянды захавалася галоўным чынам на захадзе. Людзі там ніжэйшага росту і цяжнейшыя, як на ўсходзе. У самых недаступных горах захаду да сяго часу пануе старакельцкая мова. Наадварот, высокія, сьветлавалосыя, доўгагаловыя й доўгатварыя насельнікі Паўднёва-Ўсходняй Шотлянды зьяўляюцца патамкамі германскіх пляменьняў, якія захапілі гэтую частку краіны ў пачатку сярэдніх вякоў. Гавораць яны выключна паангельску, хаця й ня вельмі любяць запраўд-ных ангельцаў.

Між іншым ад ангельцаў шотляндцы адразьняюцца сваёй рэлігіяй. Ангельцы офіцыйна належаць пераважна да так званай англіканскай царквы, шотляндцы—галоўным чынам так званыя прэсвітэрыянцы. Англіканская вера займае сярэдняе месца паміж іншымі пратэстанцкімі рэлігіямі і каталіцтвам.



Мал. 47.—Плоскаўзвышша ў Шотлянды.

Гарады Шотлянды згуртаваліся ў багатай на вугаль і жалеза нізіне Лёленд. Тамака на р. Клейд, у гэтай частцы, да якой даплываюць вялізныя морскія караблі, недалёка ад заходняга берагу ляжыць горад Глезго (1034000 н. у 1921 г.), які бойка гандлюе з Канадай, Злучанымі Штатамі і з Вэст-Індыяй. Сюды прывозяць адтуль цукер і баваўну, а адгэтуль вывозяць вырабленыя на тутэйшых фабрыках баваўняныя і шаўковыя тканіны і розныя мэталёвыя тавары, перш за ўсё ўсялякія машыны. Глезго вядомы, як асяродак будаваньня караблёў, гандлёвы і ўнівэрсытэцкі цэнтр Шотлянды.

На ўсходзе заходзіны Лёленд знаходзіцца прыгожы старасьвецкі Эдынбург (420 тыс. нас.), даўная сталіца Шотлянды. Тут знаходзіцца лепшы ўнівэрсытэт краіны, многа кніжных складаў і бібліотэк. Як прамысловы горад, Эдынбург апрацоўвае сельска-гаспадарчыя продукты. На поўнач адгэтуль каля Нямецкага мора ляжыць прыстань Дэнды (168 тыс. нас.), асяродак ільнянай прамысловасьці і гандлю рыбаў, а яшчэ далей на поўнач—прыстань Эбэрдын (159000 насельн.) вывозіць продукты гадоўлі авечак.

Астравы Гебрыдзкія, Оркнэйскія і Шотляндзкія зьяўляюцца адломкамі Паўночна-Шотляндзкага ўзвышша і адзначаюцца вельмі вільгатным кліматам. На Гебрыдзкіх астравах жывуць кельты, на Оркнэйскіх і Шотляндзкіх—патамкі даўных вікінгаў, якія да сяго часу ўжываюць норвэскую мову.

Ірляндыя таксама, як і Вялікабрытанія, мае асабліва на захадзе вельмі многа заток, глыбока ўрэзаных у сухазем'е, але затокі гэтыя не такія вузкія і не такія разьвіленыя, як фьерды Шотлянды.

Таго часу, як дно фьердаў глыбей за суседнія часткі адкрытага мора, дно Ірляндзкіх заток пакрысе глыбее ў кірунку ад пачаткаў да вусьця. Як і затокі Паўночна-Заходняй Гішпаніі, затокі Ірлянды належаць да гэтак званых рысавага тыпу.

У сярэдзіне Ірлянды знаходзіцца заходзіна, а па ўскрайках уздымаюцца ўзгор'і або нявысокія горы з адхоннымі пакатамі і акругленымі мяккімі абрысамі. Такая будова паверхні выклікае забалочанасьць унутраных прастор краіны. Рэкі асяродкавай нізіны, напрыклад, самая вялікая з іх Шанон, маюць невялікі нахіл дна, цякуць павольна, утвараюць на сваёй дарозе шмат вазёр і балот і ледзь знаходзяць дарогу ўва ўскрайных узгор'ях, каб прабіцца праз іх і трапіць да мора. У ледавіковыя часы і тут зямля хавалася пад магутным пластом лёду, але ад тых часоў тут засталася меней сьлядоў, як у Шотланды. Тонкі пласт ледавіковага навалу (морэн) і мнгалічныя вазёры пакрываюць аднак бязмал усю краіну.

Блізкасьць да адкрытага акіяну і беспасрэдны ўплыў Гольфштрому робяць клімат Ірлянды яшчэ вільгатнейшым за клімат Вялікабрытаніі. Асабліва вільгатны, роўны клімат на паўднёвым захадзе краіны.

Сярэдняя тэмпература году тамака $+10,6^{\circ}$, самы халодны месяц сьнежань мае ў сярэднім $+7,2^{\circ}$, самы цёплы—ліпень $+15,1^{\circ}$. Ніколі там ня бывае халадней за $-1,7^{\circ}$ і ніколі цяплей за $+24,2^{\circ}$. Ападкаў 1500 мм.

Дзякуючы цёплай зіме на паўднёвым захадзе Ірлянды могуць расьці нават некаторыя вечназялёныя дрэўныя расьліны, як, напрыклад, ляўры й мірты. Уся краіна адзначаецца багацьцем поплаваў і выглядае пакрытай зялёным дываном сочнай густой травы, якая не перастае расьці нават узімку і заўсёды дае найлепшую спажыву для жывёлы. Вялікія прасторы займаюць балоты і іншыя няўжыткі, так што пад ральлёй, гародамі і

садамі застаецца ўсяго каля 25% прасторы, а лясоў у краіне бязмалашто, зусім няма. Ня глядзячы на малую плошчу ніў, ральніцтва ў Ірлянды заўсёды грала вялікую ролю, большую, як у Шотлянды і Ангельшчыне. Тутака вельмі добра ўзрастае *бульба*, і няма ніводнага краю ў сьвеце, у якім бульба мела б такую вагу, як на гэтым востраве. Бульба тут галоўны страўны продукт, і ў час неўраджаяў на яе насельнікі вострава галадуюць, тысячамі выміраюць і выяжджаюць за межы. Збожжарасьце ў Ірлянды кепска, хіба толькі на паўднёвым усходзе летняй цяплыні хапае для засеваў аўса ды ячменю. Апрача бульбы і гародніны добрыя ўраджаі дае лён, якога асабліва многа сеюць на паўночным усходзе краіны. На апрацоўцы ільняніны грунтуецца, можна сказаць, уся ірляндзкая прамысловасьць. Фабрыкі згуртаваліся на паўночным усходзе ў беспасрэднай блізкасьці да Шотляндзкіх каменна-вугальных акруг, вугалем якіх яны карыстаюцца, бо свайго апалу ў Ірлянды няма. За выняткам гэтага прамысловага куточка рэшта Ірлянды зьяўляецца сельска-гаспадарчым краем. Багатыя поплавы даюць магчымасьць гадаваць найлепшае быдла, авечак, свіней, якія даюць галоўныя продукты вывазу з вострава.

Першапачатковыя насельнікі Ірлянды былі ўжо досыць культурным народам, калі ў Вялікабрытанію надыйшлі англы й саксы, а потым нормандцы. Ірляндцы любілі сваю бацькаўшчыну і шанавалі яе волю й незалежнасьць. Калі англа-нормандзкія войскі перакінуліся на Ірлянды, яны спаткалі тамака ўпарты адпор. Аднак добра ўзброеныя і ашуканыя англа-нормандцы перамаглі ірляндцаў і далучылі востраў да Ангельскага каралеўства. Зямлю ірляндзкіх землеўладальцаў захапілі ангельскія лёрды, якія дазволілі ірляндзкім сялянам жыць на сваёй зямлі толькі ў стане арэндараў. Уладаўшы спакон веку зямлёй, ірляндцы не маглі мірыцца з панаваньнем на ёй чужаземцаў і рыхтавалі паўстаньне за паўстаньнем. Але ангельцы тапілі ў крыві Ірлянды і трымалі востраў у сваіх руках. Асабліва цяжка было ірляндцам у часы рэлігійных змаганьняў, бо ангельцы, якія належалі да пратэстанскай англіканскай царквы, прыскалі каталікоў-ірляндцаў. Замацаваўшыся на паўночным усходзе Ірлянды, ангельцы адтуль кіравалі ўсім востравам, падтрымоўваючы лёрдаў і караючы сялян-арэндараў. Спачатку ў Ірлянды быў асобны хоць і няпоўнапраўны сойм, але з 1800 году Ірляндзя злучылася з Вялікабрытаніяй у адно Злучанае каралеўства і засталася без свайго парлямэнту, апошняй рэшткі мінулаў самастойнасьці. У XIX веку становішча ірляндцаў зрабілася нявымоўна цяжкім. Лічачы, што морскі клімат Ірлянды найбольш спрыяе пашырэнню ў ёй гадоўлі жывёлы, ангельскія лёрды пачалі проста выганяць арэндараў з сваіх ірляндзкіх маёнткаў, а на месцы іх пачалі завадзіць малочныя фэрмы і скотныя двары. Выгнаньня з сваіх хат арэндары прабавалі займацца фабрычнай прамыславацьцю, але ня вытрымалі конкурэнцыі ангельскіх фабрык і, тысячамі пачалі ўцякаць у Амэрыку. Адначасна пачаліся неўраджайныя на бульбу гады, і краіна пачала вылюдняцца. Яшчэ ў першай палове XIX в. ў ёй было болей за 8 мільёнаў насельнікаў, а цяпер засталася толькі 4500000 чалавек. Аднак рэшткі ірляндзкага народу і далей змагаліся за сама-

стойнасьць. Аб'яднаўшыся з лібэральнымі партыямі ў ангельскім парлямэнце, ірляндцы ўсімі дазволенымі спосабамі дамагаліся прынамсі самаўраду і асобнага ірляндзкага парлямэнту. Найболей крайнія з ірляндзкіх незалежнікаў часамі заклікалі сялянства брацца за зброю, але толькі пасля сусьветнай вайны ангельскі ўрад згадзіўся на стварэньне незалежнай Ірляндзкай дзяржавы з асобным урадам і парлямэнтам, але злучанай з Брытанскай дзяржавай саюзным дагаворам.

Ужо многа гадоў назад большасьць насельнікаў Ірлянды запазычыла ангельскую мову, так што старая ірляндзкая кельцкая мова захавалася толькі на крайнім захадзе. Аднак, запазычыўшы ангельскую мову, ірляндцы засталіся асобнай нацыяй і ўпарта змагаюцца за незалежнасьць сваёй бацькаўшчыны*).

Векавечнае змаганьне з пераможцамі цяжка адбілася на Ірлянды. Заняпала культура, зьнікла даўнейшае багацьце. Большасьць ірляндцаў жыве вельмі бедна, значная частка іх не атрымоўвае аніякай асьветы, многія з іх выяжджаюць на заробкі ў іншыя краіны Брытанскай дзяржавы, дзе выконваюць, як беларусы ў даўнейшай Расіі, самую цяжкую працу**).



Мал. 48. — Ірляндзкі фэрмэр.

Як у тыповай сельска-гаспадарчай старонцы, у Ірлянды мала вялікіх гарадоў. Сталіца яе *Дублін* (400000 насельнікаў) ляжыць на ўсходнім беразе і бойка гандлюе з Ангельшчынай. Гэта асяродак ірляндзкай асьветы, слынны сваім унівэрсытэтам. Другі буйны горад *Бэльфаст* (393000 насельн.) ляжыць на паўночным усходзе краіны ў асяродку прамысл овай акругі. Тут апрацоўваецца баваўна, ільняніна, вырабляецца паўпарцалян, шкло, цукер.

* Праца народнай інтэлігенцыі над разьвіцьцём сваёй уласнай мовы стварыла ўжо багатую літаратуру, якая ўжо цяперака зьяўляецца гонарам кожнага нацыянальна-сьвядомага ірляндца.

** Толькі дзякуючы шырокаму разьвіцьцю сельска-гаспадарчай коопэрацыі дабрабыт працоўнага сялянства ў Ірлянды значна паляпшаецца, і можна спадзявацца, што далейшыя поспехі коопэрацыі дазволюць ірляндцам эаномічна ўзмацавацца.

Француская старана.

(Азнач географічнае палажэнне. Назаві моры, якія атачаюць Францускую старану. Якія староны мяжуюцца з Францускай на поўдні і на паўднёвым усходзе?)

Ад усіх краёў Паўночна-Заходняй Эўропы рэзка адрэняецца Француская старонка, у якой бязмаль-што зусім няма слядоў ледавіковага часу, клімат якой адзначаецца мяккасцю і цяпльнёй, а люднасць складаецца з романскіх народаў.

Як і паўсюды ў Заходняй Эўропе, паверхня старонкі складаецца з горставых гор і нізін, якія стварыліся на месцы даўных горных зморшчаў, знішчаных выпатрэньнем у працягу многіх мільёнаў гадоў. Сучасныя горсты—гэта нібы адноўленыя рэшткі тых зморшчаў. Павярхоўныя пласты сучасных горставых гор і нізін ляжаць паземна, і толькі на вялікай глыбіні пад зямлёй захаваліся пагнутыя, зморшчанія пласты земных парод—запраўдныя рэшткі даўнейшых зморшчавых гор. (Пераглядзі па карце назовы сучасных узвышшаў і нізін Францускае стараны). Адны з горстаў Францыі маюць выгляд значных плоскаўзвышшаў, другія выглядаюць нізкімі ўзгор'ямі, трэція—ланцугамі паасобных гор, але звычайна маюць адхонныя схілы і плоскія або акругленыя вярхі.

Клімат Францускай стараны, як мы ўжо казалі, значна цяплейшы і мякчэйшы, чымся ў іншых краёх на контынэнце ў Паўночна-Заходняй Эўропе. Сярэдняя гадавая тэмпература тут заўсёды вышэй за +10°, таго часу як у Нямеччыне, Чэхіі, Польшчы яна звычайна ніжэй за гэтую лічбу. Паводле сваёй цёплай безмарознай зімы Францыя нагадвае Ангельшчыну. Сярэдняя тэмпература студзеня тут за звычай вышэй за +2°, а ў Нямеччыне і Голянды ніжэй. Улетку розніца між Францыяй і Нямеччынай меншая, але цёплая пара году (з сярэдняй тэмпературай ночадзення болей за +10°) ува Францыі трывае больш за паўгода, у той час як у Нямеччыне, Голянды, Ангельшчыне яна цягнецца меней. Часта ўва Францыі бываюць дні з сярэдняй тэмпературай вышэй за +20°, між тым як у іншых старонках Паўночна-Заходняй Эўропы такія гарачыя дні здараюцца рэдка.

Рэкі Францускай стараны (пераглядзі іх назовы па карце) ніколі не замярзаюць, заўсёды выгодны для руху параходаў і граюць значную ролю ў жыцці краю, бо пачынаюцца блізка адна ад адной у асяродку Францыі, злучаны паміж сабой суднаходнымі каналамі і злучаюць розныя часткі краю ў адно.

Расьліннасць Францускай стараны багацей, як у іншых старонах Паўночна-Заходняй Эўропы. Тут добра ўзрастае ядобны каштан, які ня можа расці ў Ангельшчыне і Нямеччыне; на захадзе й на поўдні трапляюцца нават вечназялёныя дубы, ляўры, мірты і іншыя падзваротнікавыя

расьліны. Лясоў ува Францыі крыху болей, як у Ангельшчыне (каля 16%), але й тут большую частку іх павысякалі, расьцерабілі і перавярнулі на нівы і сенажаці.

Насельнікі старонкі паводле свайго аблічча нагадваюць паўднёвых эўропэйцаў. Яны ніжэйшага за гэрманцаў росту, чарнявыя, смуглыя. Большая частка іх гаворыць на романскіх мовах: валёнскай на паўночным усходзе, францускай—на поўначы, провансальскай—на поўдні. Мовы гэтыя маюць шмат супольнага паміж сабой і дзеля таго звычайна разглядаюцца, як асобныя падмовы адной францускай мовы. Апроч таго на крайняй поўначы побач з валёнцамі жывуць флямандцы, якія ўжываюць адну з гэрманскіх моў, а на паўночным захадзе на паўвостраве Брэтані захавалася мова, блізкая да кельцкіх моў, якія захаваліся на Брытанскіх астравах. Амаль усе насельнікі краю лічацца каталікамі, і паўсюды болей або меней пашырана француская пісьменная мова.

Даўнымі насельнікамі Францускай стараны былі розныя кельцкія пляменьні, перамешаныя, як і на Брытанскіх астравах, з ібэрыяцамі. У часы панавання Вялікай Рымскай дзяржавы гэтую старану, або Галію, як яе тады называлі, захапілі латынцы. Значная колькасць латынцаў перасялілася сюды з Італіі і занесла сюды сваю мову, звычаі, культуру. З часам сюды наваліліся з усходу розныя гэрманскія пляменьні: франкі, якія далі сучасны назой старонцы, бургунды і іншыя. Гэтыя пляменьні залажылі тутак сае дзяржавы, але хутка перанялі мову й звычаі тубыльцаў—романізаваных кельтаў, расплыліся ў іх масе, і толькі на поўначы ўнеслі ў люднасць значны процант гэрманскай крыві. На поўдні, дзе ўплыў латынцаў быў мацнейшым, засталася болей чыстае романскае насяленне. На гэтым грунтуецца розніца між паўночнымі французамі і провансальцамі. Спачатку кожны з гэтых народаў жыў сваім асобным жыццём. Аднак адсутнасць прыродных перашкод паміж паўночнай і паўднёвай Францыяй, лёгкасць зносін паміж імі дапамаглі злучэнню абодвух народаў у межах адной вялікай Францускай дзяржавы.

Большая частка Францускай стараны належыць да Францускай дзяржавы (552900 кв. клм., 40 міл. насельн.); толькі на паўночным усходзе флямандцы і валёнцы стварылі асобную Бэльгійскую дзяржаву, ды Нормандзкія астравы, што ляжаць у Ляманшы, належаць да Ангельшчыны. Па сваім дзяржаўным ладзе Францыя—гэтак званая дэмакратычная рэспубліка, на чале якой стаіць парламент, законадаўчая ўстанова, складзеная з сэнату і палаты народных прадстаўнікоў, і прэзідэнт, начальнік дзяржавы, абіраны парламентам на кожныя 7 гадоў. Бельгія—констытуцыйнае каралеўства, у якім улада караля, як і ў Ангельшчыне, абмяжована парламентам.

Географічнае палажэнне Францускай дзяржавы вельмі выгоднае: на поўдні да яе належыць бераг спрадвеку гандлёвага Міжземнага мора, на захадзе яна ўладае берагамі сучаснай галоўнай гандлёвай дарогі свету—Атлантычнага акіяну. Лежачы паміж Італіяй і Ангельшчынай,

Гішпаніяй і Нямецчынай, Францыя была пасярэдняй паміж імі. Запасы чыушы культуру ад італійцаў, Францыя распаўсюджвала гэтую культуру ў іншых краях Заходняй Эўропы. Французская мова зрабілася мовай зносін, мовай міжнароднай; французскія погляды, звычаі, падаткі запанавалі ўва ўсіх эўропэйскіх дзяржавах. У XVII, XVIII і ў пачатку XIX стогодзьдзя Францыя была найдужэйшай і найбагацейшай дзяржавай сьвету. Яна адначасна кіравала гандлем і на Міжземным моры і на Атлянтыцы; яе ўрад загадваў сваю волю ўсім эўропэйскім дзяржавам. Францыя першая дасягнула найвышэйшага становішча сваёй прамысловасьці і сельскай гаспадаркі. Аднак узрастаньне сучаснай прамысловасьці, якая патрабуе вельмі многа каменнага вугалю, адсунула Францыю на другараднае месца, бо ў яе межах адчуваецца недахват у пакладах гэтага апалу. Сусьветная вага Французскай рэспублікі пачала змяншацца.

Спынілася ўзрастаньне французскага гандлю і прамысловасьці, спыніўся і прырост насяленьня Французскай рэспублікі. У 1800 г. Французская дзяржава налічвала 27 мільёнаў насельнікаў, Нямецчына—21 м., Брытанская дзяржава—16 м. Праз сто гадоў з гэтых трох дзяржаў на першым месцы стаяла ўжо Нямецчына, якая мела 56 мільёнаў нас., Брытанская дзяржава мела 41,5, Францыя—толькі 39 м.

Перад сусьветнай вайной Францыя была значна бяднейшай за Злучаныя Штаты Паўночнай Амэрыкі, за Вялікабрытанію і за Нямецчыну. Каб утрымаць войска больш-менш роўнае нямецкаму, Францыя мусіла 29% сваіх дзяржаўных выдаткаў траціць на ўзбраеньне. Дзяржаўны доўг Францыі быў найвялікшым у сьвеце. 33% выдаткаў ішло на квоту па гэтых даўгох. І ўсё-ж такі Нямецчына мела мацнейшае войска, лепшы флёт, лепшую зброю, бо падземныя багацьці Нямецчыны былі большымі, даходы былі вялікшымі, прамысловасьць стаяла вышэй.

Пасьля вайны 1914-1918 г., адціснуўшы свайго галоўнага супарніка на эўропэйскім контынэнце, Нямецчыну, Францыя зноў набыла вельмі вялікую вагу, і цяпер паводле сваёй магутнасьці яна зьяўляецца другой пасьля Ангельшчыны дзяржавай Заходняй Эўропы. За межамі Францускае стараны ў Эўропе Францыя ўладае паўночнымі схіламі Пірэнеяў, заходнімі схіламі Альп і Юры і востравам Корсікай. У заэўропэйскіх краях да Францыі належаць вялізныя колёніі ўва ўсіх частках сьвету. Паводле колькасьці і значэньня сваіх заэўропэйскіх уладаньняў Францыя стаіць на першым месцы пасьля Вялікабрытаніі.

У Афрыцы да Францыі належаць староны Атлясу, Сахара, Судан, Экваторыяльная Афрыка, Мадагаскар і г. д.; у Азіі—багаты ўсходні Інда-Кітай; у Амэрыцы—частка Гваяны і Вэст-Інды; у Вялікім акіяне—астравы Новая Каледонія, Таіты і шмат дробных. Разам 11416000 кв. клм. з 61148000 насельнікаў.

Французы лічацца вясёлым, жвавым, жыцьцярадным, прыветлівым, здольным і дасьціпным народам. На полі народнай асьветы Францыю апя-

рэзілі толькі Нямецчына, Голяндія і Норвэгія. Францускія навуковыя ўстановы зьяўляюцца ўзорам для ўсяго сьвету. Ува ўсіх галінах навукі, пісьменства і мастацтва французы маюць сваіх гэніяльных прадстаўнікоў, пополч з ангельцамі і немцамі французы стаяць на чале сучаснай культуры.

Усе галіны гаспадаркі стаяць у Французскай старане вельмі высока. У Французскай дзяржаве болей за палову ўсёй зямлі займаюць нівы, вінаградні, сады, гароды. Паводле вырабу пшаніцы толькі Злучаныя Штаты і СССР перавышаюць Францыю. У Бэльгіі збожжа зьбіраюць мала, але затое ральніцтва стаіць там вельмі высока. Нідзе ня бывае такіх вялікіх ураджаяў, якія зьбірае Бэльгія. Вельмі высока стаіць выраб бурачнага цукру як у Бэльгіі, гэтак і ў Францыі; па вырабе піна Францыя займае 1-ае месца ў сьвеце. Ня гледзячы на высокае становішча сельскай гаспадаркі, свайго збожжа ў краі не хапае, і спажаўныя продукты падвозяцца з-за межаў. Каб мець магчымасьць купляць тавары за межамі, Францыя мусіць усімі спосабамі пашыраць у сябе фабрычную прамысловасьць, продукты якой можна было-б вывозіць у замену. Але для разьвіцьця фабрычнай прамысловасьці патрэбны запасы апалу, галоўным чынам каменнага вугалю.

На поўначы Францускае стараны ёсьць значныя паклады каменнага вугалю, прыблізна палова якіх належыць да Бэльгіі, так што Бэльгія мае вугалю ў дастатку. Наадварот, для вялікай Францыі свайго вугалю не хапае. Нямецчына, Вялікабрытанія, а тым барджэй Злучаныя Штаты Паўночнай Амэрыкі маюць у многа разоў большыя запасы падземнага апалу. Каб граць галоўную ролю на контынэнце Эўропы, Францыя перш за ўсё мусіць забясьпечыць сябе вугалем. З гэтай прычыны пасьля сусьветнай вайны Францыя захапіла так званую Саарскую каменна-вугальную акругу, якая належыла да Нямецчыны і ляжала на самай мяжы Францускае і Гэрманскае старон. Аднак і пасьля гэтага Нямецчына здабывала вугалю многа болей, як Францыя. Нават окупацыя ўсёй часткі Нямецчыны, якая ляжыць на захад ад Рэну, не дала Францыі перавагі над Нямецчынай. З гэтай прычыны Францыя ймкнецца заўладаць багатай на вугаль Рурскай акругай, якая ляжыць ужо на ўсход ад Рэну.

Жалеза ўва Францыі заўсёды здабывалася болей, чымся патрэбна для мясцовага ўжытку. Пасьля вайны да Францыі адышла ад Нямецчыны яшчэ вельмі багатая на жалеза Альзас-Лётарынгія. Такім чынам па здабываньню жалезнай руды Францыя ня мае супарнікаў у Эўропе. Ёсьць жалеза і ў Бэльгіі.

Фабрычная прамысловасьць Францыі вырабляе пераважна каштоўныя рэчы: акрасы, каштоўную вопратку, модныя прадметы і г. д. Продукты французскай і бэльгійскай прамысловасьці зьяўляюцца галоўнымі прадуктамі вывазу з Францускае стараны. Значную ролю ў замежным гандлі Францыі грае вываз віна.

Унутраному гандлю Французскай стараны дапамагае густая сець найлепшых дарог. Чыгунак тутака крышку меней, чымся ў Нямецчыне, але

па колькасці вадзяных і шосавых дарог Француская старана займае першае месца на зямлі. Суднаходныя рэкі злучаюцца за дапамогай каналаў у адну сець вадзяных шляхоў.

Па прыродзе і паводле асаблівасцяў у занятках люднасці Францускую старану можна падзяліць на 7 краін: 1) Брэтанскі масыў, 2) Паўночна-Францускую нізіну, 3) Біскайскую нізіну, 4) Міжземнаморскую Францыю, 5) Сярэдняя-Францускае ўзвышша, 6) Усходнюю Францыю і 7) Бэльгійскую прамысловую краіну.

Брэтанскі масыў можа разглядацца, як працяг узгор'яў Паўднёва-Заходняй Ірландыі і Корнуэльсу. Калісь гэтая краіна была горнай, але горы яе існавалі многа мільёнаў гадоў, выпатрэліся, размыліся вадою, і ўся краіна зрабілася нізкім узгор'ем, якое ледзь уздымаецца над суседнімі нізінамі. Цвёрдыя граніты спархнелі меней, як мяккія пласты. З гэтай прычыны яны складаюць галоўныя ўзгоркі краіны і месцам, асабліва каля берагоў мора, выглядаюць значнымі скалаватымі гарамі.

У склад Брэтанскага масыву ўваходзяць паўвострава Брэтань і Контантэн, паўзбярэжныя астраўкі і землі, што ляжаць абাপал вусьцяў Люары. Мора глыбока ўразаецца ў паўвостраў Брэтань многалічнымі затокамі, падобнымі да заток Ірландыі.

Прыплывы моцна адчуваюцца ў гэтых затоках; морскія хвалі бязупынна навалваюцца на скалаватыя берагі, з грукатам разьбіваюцца на тысячы пырскаў і няпрыметна руйнуюць гранітныя скалы.

Клімат краіны такі самы, як у Паўднёва-Заходняй Ірландыі або на Корнуэльсе. Заходнія вятры прыносяць сюды з акіяну хмары, непагоду, дажджы. Узімку тут цёпла, як на ўзбярэжжах Міжземнага мора (сярэдняя тэмпература студзеня ў Брэсьце +6,3⁰), улётку мала сонца і мала, цяплыні (сяр. тэмп. ліпеня ў Брэсьце +17,9⁰). Адсутнасць маразоў дазваляе тут узрастаць вечназялёным ляўрам, міртам, камэліям і фігам, але вінаграднік, персікавыя ды абрыкосавыя дрэвы, якія добра растуць у суседніх нізінах, тутака гінуць ад недахвату цяплыні і сьвятла. Ігрушы і асабліва яблыні даюць тутака добрыя ўраджаі, з пладоў іх гатуюць яблычнае віно—сыдр, цукеркі; плады сушаць і вывозяць за межы краіны. Лепей, як у суседніх краінах, расьце тутака і гародніна; тут яна раней пасьпявае і дзеля таго вывозіцца ў Паўночна-Францускую нізіну, асабліва ў той час, калі там яшчэ няма ўласнай сьвежай гародніны. Найлепшыя, гусьцей за ўсё залюдненыя куточки краіны ляжаць каля мора. Вялізныя прасторы тамака знаходзяцца пад сочнай заўсёды зялёнай пашай, па якой пасьвіцца добрае малочнае быдла і найлепшыя заводзкія коні. У моры ловяць селядцы, макрэлі, сардынкі і іншую рыбу. Насельнікі ўзбярэжжаў выяжджаюць на рыбу далёка ад бацькаўшчыны пад Ісландыю і на падморскія мяліны каля амэрыканскага вострава Нью-Фаўндленду.

У сярэдзіне краіны, за выняткам маленькіх ураджайных куточкаў, краявід аднатонны і нудны. Сенажаці там горшыя, і насельнікі займаюцца пераважна гадоўляй авечак ды сеюць авёс, грэчку і бульбу. Вёсак там мала, пераважаюць хутары, а палі розных уласнікаў аддзяляюцца адно ад другога жывымі платамі з дрэў і хмызьнякоў. Хмурая, бедная прырода і ўскрайнае палажэньне краіны адбіліся і на яе насельніках. Брэтанцы заўсёды мелі большую сувязь з морам, чымся з рэштай Францускай старонкі, жылі сваім асобным жыцьцём, засталіся ззаду ад іншых французаў у адносінах да асьветы, але ў большай чыстаце захавалі даўныя звычаі і мову. На захадзе Брэтанскага паўвострава да гэтага часу яшчэ гавораць на старасьвешкай кельцкай мове—мове даўных тубыльцаў Галіі.

У той час, калі Ангельшчыну заваёўвалі англы і саксы, частка яе даўных насельнікаў пераехала на Брэтань і зьлілася з тамтэйшымі кельтамі. Гэтым тлумачыцца і назоў паўвострава, які даўней зваўся ў адзнаку ад Вялікабрытаніі Малой Брытаніяй або Малой Брэтаніяй.


За выключэньнем Заходняй Брэтані рэшта краіны залюднена паўночнымі французамі, якія пераважаюць і на Нормандзкіх астравах, што ляжаць у Ляманшы. Нормандзкія астравы належаць не да Францыі, як рэшта краіны, а да Брытанскай дзяржавы. Яны адзначаюцца ўраджайнай глебай, добрым становішчам садоўніцтва і гародніцтва. У час збіраньня пладоў сюды наяжджае шмат людзей з контынэнту на заробаткі. Гандлёвыя зносіны злучаюць гэтыя астравы з *Брэстам* (74 тыс. нас.), найлепшай морскай крапасьцю краіны, якая ляжыць на заходнім канцы паўвострава Брэтань.

Яшчэ большую, як Брэст, гандлёвую вагу мае *Нант* (184000 нас. у 1921 г.), што ляжыць на лейкавым вусьці Люары каля невялікай каменна-вугальнай акругі. Гэта асяродак гандлю сардынкамі і важны прамысловы горад з цукраварнямі, гарбарнямі і фабрыкамі мэталёвых вырабаў. Даўней у час прыплываў да Нанту даплывалі морскія караблі. У апошнія часы вусьце Люары памялела, а акіянскія караблі сучаснага тыпу, што сядзяць у вадзе глыбей, як даўнейшыя, ня могуць даплываць да самага гораду. З гэтай прычыны каля мора блізка вусьцяў Люары пабудавалася новая прыстань *Сэн-Назэр* (38000 нас.), праз які тавары, што прывозяцца з Францыі па Люары, выпраўляюцца ў Сярэднюю Амэрыку.

На поўдзень ад вусьцяў Люары ляжыць акруга Вандэя, вядомая сялянскімі паўстаньнямі ў час Францускай Рэвалюцыі.

Паўночна-Француская нізіна, што ляжыць на ўсход ад Брэтанскага масыву, зьяўляецца калыскай і асяродкам Францускае дзяржавы. Гэта—вялікая раўніна, месцам гладкая, як стол, месцам крыху ўзгаркаватая або хвалістая. Паўднёвая палова краіны пахіляецца на захад у бок Атлянтычнага акіяну і абдаваецца ракой Люарай. Паўночная палова мае

выгляд катліны, у якой ускрайкі пакрысе падымаюцца і раптам абрываюцца знадворку. Ад краёў да асяродку гэтай катліны сьцякаюць рэкі, якія зьліваюцца ў поўнаводную павольную Сэну. Дзякуючы прамяністаму кірунку сваіх прытокаў, злучаных каналамі з усімі іншымі суднаходнымі рэкамі Францускай старонкі, Сэна зрабілася галоўнай гандлёвай дарогай Францыі, а яе вадазбор з глістымі ўраджайнымі грунтамі заўсёды быў і застаўся ядром і сэрцам Францускай дзяржавы. У адзнаку ад Сэны, Люара, што цячэ з Сярэдня-Францускага ўзвышша, часамі мялее, так што яе мяліны перашкаджаюць руху параходаў; часамі-ж, наадварот, шырока разьліваецца і сваімі разводзьдзямі робіць многа шкоды насельнікам берагоў, затапляючы іх сады, нівы і будынкі. Грунты ў Люарскім вадазборы горшыя, як у Сэнскім. Значныя прасторы тут займаюць няўродныя пяскі і балоты. Аднак чалавек пастараўся і тут скарыстаць кожны кавалак зямлі. Пяскі тут засаджаюцца лесам; балоты, якіх нельга быць асушыць, ператвараюцца ў саджалкі, па якіх гадуець розную рыбу.



Мал. 49.—Крэйдавы бераг Норманды.

Клімат Паўночна-Францускай нізіны мяккі, але ўжо не такі хмарны, як у Брэтані. Цяплыні і сьвятла тутака хапае для вінаградніку і іншых далікатных расьлін. Сухмяняў тут ніколі ня бывае, але няма і тэй

залішняй вільгатнасьці, якая перашкаджае ўзрастанню збожжа ў Брэтані або ў Ёрляндзі. Толькі ўзьбярэжжа Ляманшу, так званая Нормандыя, адзначаецца частымі навалніцамі і хмарнасьцю.

У асяродку краіны ў Парыжы сярэдняя тэмпература году $+11^{\circ}$ Ц, студзеня $+2,2^{\circ}$, ліпеня $+18,1^{\circ}$; ападкаў там каля 600 мілім.

Калі Брэтань нагадвае Ёрляндзі або Заходнюю Ангельшчыну, дык Паўночна-Француская нізіна падобна да Ўсходня-Ангельскай раўніны, але перавышае яе выгодамі для сельскай гаспадаркі. Клімат тут цяплейшы, болей сонечны, грунты яшчэ болей ураджайныя, рэкі маюць вельмі выгудную будову. Усе куточки краіны добра, старэнна апрацаваны, уся зямля ўгнойваецца. З гэтай прычыны збожжа тут родзіць нават лепей, як на чорназеме Ўкраіны і Паволжа. Больш за ўсё тут засяваюць пшаніцы, а хлеб пякуць выключна з пшанічнае мукі. Апрача таго сеюць авёс, а на хмарным узьбярэжжы Ляманшу авёс і ячмень нават болей пашыраны, чымся пшаніца. Паўсюды сеюць цукровыя буракі, так што тутэйшым цукрам задавальняецца ўся Француская старана, а частка цукру вывозіцца і за межы яе ў іншыя староны. Як і заўсёды пры палепшаных спосабах сельскай гаспадаркі, значныя прасторы засяваюцца кармавымі буракамі і кармавымі травамі, так што насельнікі краіны маюць магчымасьць гадаваць добрую жывёлу, асабліва коняй і малочных кароў. На Нормандскім узьбярэжжы поплавы пераважаюць над ральлёй. Там, як у Брэтані, скаціну можна ганяць на пашу скрозь цэлы год. Сыр і масла вывозяцца адтуль ува ўсе куты Францыі і за межы. У далінах рэк, галоўным чынам у вадазборы Люары і на ўсходзе ў так званай Шампані, добра ўзрастае вінаграднік. Праўда, кусточки вінаградніку тутака дробныя, нізенькія, але з пладоў іх вырабляюцца найлепшыя гатункі віна, напрыклад, сьлыныя шампанскія віны, якія вывозяцца адгэтуль ува ўсе краі сьвету. На паўночным захадзе краіны вінаград ужо не дасьпявае, але там добра расьце садоўна: яблыні, ігрушы, вішні і сьлівы. З яблыкаў, як і ў Брэтані, вырабляецца сыдр, які замянае тамака віно. Апроч таго, Нормандыя сьлыне сваімі гародамі.

Наагул усе галіны сельскай гаспадаркі маюць вельмі добрае становішча ў Паўночна-Францускай нізіне і даюць галоўны даход большасьці насельнікаў. Нетракапальная прамысловасьць тутака ня мае значэньня, але выгуднае палажэньне краіны дазваляе лёгка прывозіць сюды вугаль з Ангельшчыны цераз Ляманш і з Бэльгійскай краіны па штучных вадзяных дарогах і чыгунках. На гэтым прывезеным вугалі грунтуецца рознастайная буйная фабрычная прамысловасьць, асабліва пашыраная ў асяродку Сэнскага вадазбору ў Парыжы і яго ваколліцах. У Шампані, на вадападзелах якой пасьвяць шмат авечак, пашыраны выраб воўны, па паўночных прытоках Люары апрацоўваюць ільняніну, у Нормандыі вырабляюцца карункі, апрацоўваецца баваўна і г. д.

Добрае становішча сельскай гаспадаркі, фабрычнай прамысловасці і гандлю зрабіла Паўночна-Французкую нізіну найбагацейшай краінай Францыі. Тут, асабліва ў вадазборы Сэны, жыве вельмі густое насяленне (каля 226 ч. на 1 кв. клм.). Як на Брытанскіх астравах толькі на ўсходня-Ангельскай нізіне магла стварыцца магутная дзяржава, гэтак і ўва Французскай старонцы магальскай Французскай дзяржавы была Сэнская катліна і наагул Паўночна-Французская нізіна. Насельнікі гэтай краіны зьяўляюцца найболей тыповымі французамі; ад провансальцаў яны адражняюцца вышэйшым ростам, сьвятлейшым колерам скуры. Сярод іх часцей можна спаткаць бялявых і шэравокіх. Наагул тут адчуваецца значная падмешка германскай крыві ў романізаванай кельцкай люднасці. Тутэйшыя французы адзначаюцца спакайнейшым норавам, большай роўнаважнасцю, чымсь іншыя романцы. Але параўнаўча з ангельцамі і іншымі германскімі народамі яны болей жавыя, рухавыя, прыветлівыя, дасьціпныя, жыцьцярадасныя. Романская бязрупатнасць злучаецца ў французе з ашчэднасцю і ўменьнем зьбіраць грошы.

Разам з агульным узбагачэньнем Францыі ў працягу XVII і XVIII в. гэта спрыяла разьвіццю капіталізму ў Французскай дзяржаве.

Тут раней, як у іншых дзяржавах Эўропэйскага контынэнта, зьнік фэодальны лад, раней панаваньне шляхты змянілася панаваньнем буржуазіі. Затое тут раней абвастрылася змаганьне капіталу з працай. Ужо каля ста гадоў назад работнікі Францыі пачалі гуртавацца ў Саюзы ўзаемнай Дапамогі. У 1871 г., пасля няўдалай вайны з Нямеччынай, работнікі сталіцы нават скінулі ўладу буржуазіі, хаця і не маглі затрымаць надоўга ўладу ў сваіх руках. Аднак пасля рэволюцыі 1871 г. французскія работнікі зразумелі патрэбнасць адзінства, згуртаванасці, злучнасьці ў час змаганьня з капіталам. У 1872 г. профэсіянальныя саюзы французскіх работнікаў аб'ядналіся ў так званае Профэсіянальнае Работніцкае Аб'яднаньне. У 1895 г. большасць профсаюзаў Францыі ўвайшла ў склад Гэнэральнай Конфэдэрацыі Працы. Гэтая Конфэдэрацыя трымалася незалежна ад політычных партый, але члены яе выразна падзяліліся на 2 групы, так што ў 1920 г. і самая Конфэдэрацыя распалася згодна з гэтым на 2 арганізацыі: Агульны Работнікі Хаўрус і Ўнітарную Гэнэральную Конфэдэрацыю Працы. Першым кіруюць так званым рэфармістам, на чале другой стаяць рэволюцыйныя сындкалісты. Рэфармісты імкнуцца да супрацоўніцтва з буржуазіяй, баяцца грамадзянскай вайны, але ў час сусьветнай вайны заклікалі работнікаў да зброі супроць немцаў. Да СССР і Чырвонага Профінтэрну яны трымаюцца воража. Разам з падобнымі групамі другіх краёў яны згуртаваліся ў так званы Амстэрдамскі Інтэрнацыянал. Рэволюцыйныя сындкалісты, наадварот, заклікаюць работнікаў да адкрытай барацьбы з капіталістамі і лічаць неабходна патрэбнай агульную забастоўку. У 1914-18 г. яны выступалі супроць вайны і супроць захватніцкіх мераў Французскае дзяржавы. Анархісцкая большасць іх не прызнае ні буржуазнай, ні савецкай дзяржавы, ня ба-

чыць патрэбы ні у дыктатуры пролетарыяту, ні ў чырвонай арміі. Сярод іх ёсьць і камуністы, але дабіцца далучэньня Ўнітарнай Гэнэральнай Конфэдэрацыі да Маскоўскага Чырвонага Профінтэрну яны не пасьпелі.

Політычныя арганізацыі французскіх работнікаў таксама, як і профэсіянальныя, часткай падтрымліваюць буржуазны ўрад Францыі, часткай упарта змагаюцца з ім. У час вайны большасць французскіх політычных партый заклікала народ да абароны бацькаўшчыны, і толькі маленькі гурток трымаўся воража да вайны, маючы на ўвазе адзінства інтарэсаў працоўнага люду ўсяго сьвету. У 1920 г. да гэтых ворагаў мілітарызму далучылася большасць галоўнай з соцыялістычных партый Францыі, якая вырашыла далучыцца да Камуністычнага Інтэрнацыяналу і прыняць імя камуністычнай партыі. Цяпер кампартыя Францыі налічвае 130000 членаў і вядзе ўпартую барацьбу за паліпшэньне дабрабыту работнікаў.

Галоўны горад Паўночна-Французскае нізіны—*Парыж*—зрабіўся сталіцай Французскай дзяржавы і грашовым і гандлёва-прамысловым асяродкам усёй Французскай стараны. Каля Парыжу сходзяцца галоўныя прытокі Сэны (якія?), на якой ляжыць гэты вялічэзны горад. Па рэках суды з усіх бакоў прывозіцца важкія тавары. Як сьпіцы ў коле, у Парыжы сходзяцца і ўсе галоўныя чыгункі Францыі. Парыж—асяродак унутранага гандлю Францыі. З усіх яе куткоў, з усіх яе колёні дый з усіх краін зямлі суды прывозіцца ўсё, што толькі вырабляецца на сьвеце.


Зразумела, што Парыж лічыцца горадам, у якім можна весла пажыць і, як кажуць, прыямней страціць грошы. Багатыры ўсяго сьвету часта наядджаюць у Парыж, шукаючы там адпачынку, забаў і ўцех.

Для Францыі Парыж мае такую вагу, якой ня мае ніводная сталіца для сваёй дзяржавы. Перш за ўсё гэта разумовы асяродак Французскай дзяржавы. Тут знаходзяцца лепшыя вышэйшыя школы сьвету, найбагацейшыя бібліятэкі, музэі, тэатры. Моладзь з усіх куткоў Эўропы, з Амэрыкі, з Афрыкі, нават з Азіі і Аўстраліі ў вялікім ліку зьяжджаецца вучыцца ў Парыж. З гэтай прычыны і да сёга яшчэ часу Парыж мае права звацца сусьветнай сталіцай, хаця па колькасці насельнікаў ён застаўся далёка пазаду Лёндону і Нью-Ёрку. Усе выдатныя пісьменьнікі і мастакі Францыі, вучоныя, наагул усе талентныя, выдатныя людзі імкнуцца ў Парыж, каб тамака знайсці поле для сваёй працы. Гэта нават шкодзіць Французскай дзяржаве, бо такім спосабам Парыж выкачвае ўсе жывыя сілы яе, адцягвае іх ад зямлі і ад другарадных гарадоў. Парыж увасабляе ўсю Францыю. Настрой Парыжу—гэта настрой усёй Францыі, погляды Парыжу—погляды Францыі.

Як прамысловы горад, Парыж мае шмат рознастайных фабрык. Тут вырабляюцца шоўкавыя, баваўняныя і ваўняныя тавары, асабліва модная гатовая вопратка. Мэбля, абуццё, хімічныя продукты, гадзіннікі, мыла,

парфума, фізычныя і оптычныя прылады, машыны і іншыя парыскія вырабы слынуць на ўвесь сьвет. На сусьветны рынак Парыж пастаўляе перш за ўсё дарагія тавары, рэчы раскошы і моды.

Перад вайной Парыж быў 3-ім горадам сьвету па ліку насельнікаў, але спрачаўся за гэтае месца з сталіцай Нямеччыны Бэрлінам, бо меў, як і той, каля 3000000 насельнікаў. З пачатку вайны ў час наступу немцаў на Марну горад часова апусьцеў, потым ізноў засяліўся, і цяпер налічвае 2906000 насельнікаў, а разам з прадмесьцямі 4411000.




Мал. 50.—Эйфэлева вежа ў Парыжы.

Парыж—адзін з найпрыгажэйшых гарадоў зямлі. Багатая прыгожымі сучаснымі будынкамі, званіцамі і вежамі сабораў, харошымі бульварамі й сады, гаі-паркі, шырокія пляцы, пекныя помнікі робяць надта прыемнае ўражаньне.

Пасярэдзіне гораду на востраве паміж дзьвюма адтокамі Сэны ляжыць „Сітэ“, найдаўнейшая частка Парыжу з улаўленым саборам парыскай божай маткі. Яшчэ ў VI в. да пачатку хрысьціянства зры тут пабудавалі горад Лютэцыя, які з цягам часу пашырыўся, перакінуўся цераз абедзьве адтокі Сэны і зрабіўся Парыжам. На правым паўночным беразе Сэны знаходзіцца сучасны асяродак сталіцы з найлепшымі крамамі, кавярнямі, тэатрамі і г. д. Трамвай, самаходы, фурманкі дзень і ноч мітуюцца па вуліцах і завулках. Сотні тысяч людзей ходзяць, бегаюць, турбуюцца ў гэтай частцы Парыжу. Нават пад зямлёй

гудуць і грукаюць вагоны мэтрополітэну. На левым беразе Сэны ляжаць культурна-асьветныя ўстановы, вышэйшыя школы, скучаныя ў так званым латынскім квартале, дзе жывуць студэнты, уцекачы з чужаземных дзяржаў, што знаходзяць прытулак у гасьціннай французскай сталіцы, вучоныя, мастакі і г. д. Тут знаходзіцца і вялізнае Марсаво поле з слыннай Эйфэлявай вежай, якая лічыцца адным з найвышэйшых будынкаў зямлі (Гл. мал. 50).



Мал. 51.—Парыж. Сабор парыскай божай маткі.


У ваколіцах Парыжу знаходзіцца шмат прадмесьцяў сталіцы, дачных мест, фабрычных пасёлкаў і г. д. Сюды належаць *Булён-на-Сэне* (68000 н.), аддзеленая ад сталіцы прыгожым Булёнскім лесам, месцам шпачыру парыжцаў; *Сэн-Дэні* (76000 н.); *Вэрсаль* (65000 н.), даўная бліскучая гаспада французскіх каралёў з чароўнымі садамі і палацамі; *Сэўр* з вялікай парцелянавай фабрыкай і іншыя. Буйное разьвіцьцё Парыжу перашкаджае ўзрастаньню іншых гарадоў Паўночна-Французскай нізіны. Большасьць сярэдніх і малых гарадоў краіны зьяўляюцца ціхамірнымі старасьвецкімі месцамі.

Такі характар маюць і галоўныя пункты Люарскага вадазбору: *Орлеан* (69000 н.) з ваўнянымі і баваўнянымі фабрыкамі, *Тур* (75000 н.), вырабляючы шоўк і скуру, *Ле-Ман* (72000 н.), слыны апрацоўкай ільняніны і г. д.

Параўнаўча багатым горадам зьяўляецца *Руан* (у 1921 г. 124000 нас.) з буйной баваўнянай і мэталевай прамысловасьцю, які ляжыць на Сэне ў тым яе месцы, да якога ў час прыплыву даплываюць морскія караблі.

Сучасныя акіянскія караблі, што ходзяць з Эўропы ў Амэрыку, не даходзяць да Руану. З гэтай прычыны галоўнай французскай прыстанню на Ляманшы зрабіўся *Гаўр* (163000 нас.), які ляжыць каля адкрытага мора блізка вусьцяў Сэны. Сюды прывозяць для Парыжу баваўну і колёнільныя тавары, а адгэтуль вывозяцца модныя і каштоўныя фабрычныя вырабы сталіцы. (Вартасьць прывезеных і вывезеных праз Гаўр тавараў дасягала да вайны 1032 мільён. рублёў золатам).

На ўсходзе краіны ў Шампані самым вялікім і важным горадам зьяўляецца *Рэймс* (77000 нас.) з вядомым прыгожым саборам, сапсутым нямецкімі снарадамі ў час вайны 1914-18 г. Тут апрацоўваецца шампанская воўна і вырабляюцца слынныя шампанскія віны.



Мал. 52.—Парыж. Надземная электрычная чыгунка.

Біскайская нізіна абымае паўднёва-заходнюю частку Францыі і зьяўляецца крайнім паўднёва-заходнім кутком тэй вялікай нізіны, якая мягнецца блізка-што праз усю Эўропу ад Пірэнеяў аж да Ледаватага і Беллага мораў. Лежачы ля берагоў Біскайскае затокі, краіна выглядае сухаземным працягам яе дна, і запраўды была калісь часткай Біскайскай затокі. Нават і цяпер бераг краіны паступова, хоць і павольна, нарастае,

і ўсё новыя часткі мора што-год ператвараюцца каля берагоў у сухазем'е. Паўзьярэжныя морскія хвалі бязупынна накідваюць на бераг шмат пяску, з якога на ўсім узьярэжжы стварыліся выдмы ў 45 і болей сажняў увышкі. За йстужкай выдмаў распасьціраецца палоска лагчын, пакрытых балотамі і вазёрамі. Гэта так званыя лянды, няўродная пескавая або балотная мясцовасьць, па якой даўней бадзяліся толькі статкі авечак ды тупалі, як буслы па балоце, пастухі на хадулях. Цяпер чалавек засадзіў па выдмах хваёвыя бары, пабудаваў сярод іх смалярні і дзягцярні, а балоты асушыў і таксама перавярнуў іх на лясы.

За выняткам паўзьярэжных ляндаў большая частка Біскайскай нізіны можа лічыцца багатым і ўраджайным краем. Палі кіяхоў і пшаніцы чаргуюцца тутак з садамі пэрсікаў, абрыкосаў і йгруш, вінаграднямі і гарадамі. Асабліва добра ўзрастаюць усялякія карысныя расьліны ў далінах рэк (Гароны, Адуру, Шаранты). Найвялікшая з гэтых рэк Гарона, злучыўшыся з Дордонью, уліваецца ў Біскайскую затоку шырокім лейкавідным вусьцем (якое мае назоў Жыронды). Гарона пачынаецца ў Пірэнеях, жывіцца іх сьнягамі і заўсёды мае шмат вады. Часамі пасля ўлеваў або пасля залішне шпаркага раставаньня горных сьнягоў Гарона моцна разьліваецца, затопляе сады, фэрмы, вёскі і гарады, што ляжаць у яе даліне. Вышнявіну Гароны злучылі штучным суднаходным каналам з Міжземным морам і такім чынам пралажылі простую вадзяную дарогу ад паўднёвых да заходніх берагоў Францускае дзяржавы.

Клімат Біскайскай нізіны цёплы і мяккі. Суседства мора зьмяняе летнюю сьпякоту, а ўзімку тут таксама цёпла, як у Брэтані. Ападкі тутак выпадаюць ува ўсе поры году; летніх сухмяняў, падобных да сухмяняў Гішпаніі ці Італіі, ня бывае.

Больш за ўсё ападкаў выпадае на ўзьярэжжы (каля 1000 мілім). Сярэдняя тэмп. году тутак віхаецца між $+12^{\circ}$ і $+14^{\circ}$, самы ​​холодны месяц мае сяр. тэмп. ў сярэдзіне краіны, у Бордо $+5,6^{\circ}$, самы ​​цёплы $+20,6^{\circ}$.

Тут ужо могуць расьці шмат якія вечназялёныя дрэвы: каменны дуб, міжземнаморская хвоя, ляўр, на поўдні трапляецца нават корачны дуб. Аднак алейнае дрэва, галоўная расьліна Паўднёвай Эўропы, тутак ня можа расьці; летняй цяплыні, сонца і сьвятла ёй тут не хватае. Наадварот, дрэвы з ападаючым лісьцем і між імі ядобны каштан пераважаюць над дрэвамі вечназялёнымі.

Люднасьць краіны складаецца з провансальцаў, у вадазборы Гароны, і паўночных французцаў, на поўнач ад Жыронды.

Апрача таго ў паўднёвай частцы можна прымець уплывы, пакінутыя тубыльцамі-баскамі, якія ў межах краіны ўжо афранцузіліся.

Галоўным заняткам люднасьці зьяўляецца ральніцтва, вінаградніцтва, садоўніцтва. Кіяхамі, якія тутак пераважаюць сярод гатункаў збожжа,

кормяць сьвіней; паўсюды трымаюць многа хатніх птушак, а ў ляндах пасьвяць авечак. Па берагах Біскайскай затокі ловяць рыбу-сардынак і ядобных сьлімакоў - вустрыц. З вінаграду вырабляюць сьлыныя бордо-скія віны.

Палажэньне краіны між Атлянтыкай і Міжзем'ем на мяжы Францы і Гішпаніі спрыяе гандлёваму значэньню краіны, але нявыгодная будова берагоў, пескаватых, плиткіх, недаступных для сучасных акіянскіх караблёў і адзеленых ад сярэдзіны краю бязьлюднымі выдмамі і балотнымі ляндамі, перашкаджае морскаму гандлю. Толькі на Жырондзе морскія караблі знаходзяць месца прыстою каля гораду *Бордо* (у 1921 г. 267000 нас.), прыстань якога даступна для іх у час прыплыву. З Бордо вывозяцца найлепшыя гатункі бордо-скіх він. Праз Бордо праходзіць важная чыгунка, якая пераразае Пірэні і злучае Парыж з Мадрыдам.



Мал. 53.—Лоў вустрыц каля берагоў Паўд.-Зах. Францыі.

На вышнявіне Гароны, у тым яе месцы, дзе ад гэтай ракі адходзіць канал у Ліонскую затоку Міжземнага мора, ляжыць *Тулюза* (175000 нас.) з унівэрсытэтам і многалічнымі фабрыкамі, якія апрацоўваюць сельска-гаспадарчыя продукты (асабліва там многа паравых млыноў).

Міжземнаморская Францыя абымае ўзьбярэжжа Ліонскай затокі Міжземнага мора і даліну ракі Роны ад яе сутокі з Саонай да вусьцяў. Большая частка гэтай краіны зьяўляецца нізінай, але й тут можна пра-

сачыць ня вельмі выразныя адгор'і Пірэнэйскага ўкладу горных зморшчаў, якія дасягаюць значнай вышыні на ўсходзе ўжо ў беспасрэднай блізкасьці да Альп, дзе яны маюць назоў Проваінсальскіх гор. Паўднёва-ўсходні куток краіны, што ўразаецца ў Міжземнае мора між Ліонскай і Гэ-нуйскай затокамі (а таксама адломаная там ад сухазем'я Гіэрскай астра-вы), мае выгляд горсту і нагадвае горсты Тырэнскіх астравоў (Корсікі і Сардыніі).

Палажэньне Міжземнаморскай Францыі вельмі выгоднае. Лагчына, па якой цякуць Рона і яе прытока Саона, зьяўляецца адзінай дарогай ад берагоў Міжзем'я ў Сярэднюю і Паўночную Эўропу, дарогай на якой няма значных перашкод у стане папярочных горных ланцугоў. З гэтай прычы-ны Саонска-Ронская лагчына заўсёды была шляхам, па якім ішлі гандлё-выя і культурныя зносіны між Італіяй і іншымі міжземнымі старонамі з аднаго боку і Францыяй ды Нямецчынай—з другога. Па гэтай дарозе па-соўвалася рымская культура, пашыраючыся ў нашай частцы сьвету; па гэтай дарозе латынская мова ўлілася ў Францускую старану.

Рона, галоўная рака Міжземнаморскай Францыі, пачынаецца ў Аль-пах, заўсёды мае многа вады, бо жывіцца альпійскімі ледавікамі і зьяў-ляецца суднаходнай на ўсім сваім працягу ад сутокі з Саонай да дэльты. Самая дэльта аднак заносіцца пяском, так што параходы ледзь могуць праціснуцца з ракі ў мора.

Дэльта гэтая адзначаецца вялікай колькасьцю балот і зьяў-ляецца добрым прытулкам для качак і іншых вадзяных пту-шак, што хаваюцца тутака паміж чаротаў і асакі. Даўней у гэтай дэлье пасьвіліся напалову дзікія коні, каровы і бавалы; цяпер і сюды заглянула культура, але нездаровае надбалотнае паветра і распаўсюджаньня тут трасцы й да гэтага часу робяць гэтую акругу нявыгоднай для жыцьця чалавека. Затое наво-кала суседнія мясцовасьці, дзякуючы цёпламу сонечнаму клімату, могуць лічыцца аднымі з найлепшых куточкаў Францыі.

Адгароджаная з усходу Альпамі, а з паўночнага захаду зрывістым краем Сярэдня-Францускага ўзвышша—Сэвэнамі, Міжземнаморская Фран-цыя знаходзіцца пад беспасрэдным уплывам Міжземнага мора і карыста-ецца тыповым падзваротнікавым кліматам, такім самым, як і паўднёвыя паўвостравы Эўропы. Лета тут сухое і гарачае, зіма і восень вільгатныя, цёплыя. (У Марсэлі сярэдняя тэмпература студзеня +6,4°).

Асабліва сьцю мясцовага клімату зьяўляецца халодны і сухі паўночны вецер—містраль, які часамі што-дзень дзьме гэтак моцна, ажна зьбівае з ног людзей, коняй і перакульвае цягнікі. Пад уціскам гэтага ветру ўсе дрэвы Ронскай даліны пахіліліся сваімі верхавінамі на поўдзень.

Падзваротнікавы клімат Міжземнаморскай Францыі спрыяе разьвіцьцю там багатай расьліннасьці. Паўсюды там вельмі добра ўзрастаюць мёрва, і вечназялёныя хмызьнякі ляўраў і міртаў, вечназялёныя дубы, міжзем-наморская хвоя і купрэсы.

(Купрэсамі тутака абсаджваюць сады, каб заслانیць іх ад містралю).

Ува ўсёй Францускай старонцы толькі тут можа расьці галоўная міжземнаморская расьліна—алейнае дрэва, з пладоў якога выцскаюць найлепшыя прованскія алей. Плянтацыі алейных дрэў, морвы, прыгожых кветак, якія адгэтуль вывозяцца ўва ўсе мясцовасьці Паўночнай і Сярэдняй Эўропы, вінаградні, сады паўднёвых пладовых дрэў складаюць галоўнае багацьце краіны. Выцсканьне прованскага алею, гадоўля шаўкоўных вусеняў, выраб віна зьяўляюцца галоўнымі заняткамі насельнікаў. На ўзьбярэжжах, апроч таго, займаюцца рыбацтвам—ловаць рыбу-тунцоў, а на захад ад дэльты Роны ў маленькіх, адзеленых ад мора затоках-лягунах, здабываюць соль.

Фабрычная прамысловасьць грунтуецца на апрацоўцы шоўку і асабліва пашырылася ў даліне Роны пасуседзтву з каменна-вугальнымі пакладамі Сярэдня-Францускага ўзвышша. Там перапрабляецца ня толькі мясцовы, але галоўным чынам прывезены з Італіі і іншых старонак шоўк-сырэц.

Як і ў Паўднёвай Эўропе, раскошная расьліннасьць садоў і плянтацыяў трапляецца ў Міжземнаморскай Францыі толькі ў штучна абвяднёных мясцовасьцях пераважна каля рэк. Там, дзе штучнае абвядненьне не магчыма, па сухіх пылаватых прасторах сустракаецца толькі ўбогая стэпавая трава.

Лежачы каля самай Італіі, Паўднёва-Ўсходняя Францыя, раней за ўсе іншыя часткі Францускае стараны, падпала пад уплывы латыньцаў і зрабілася провінцыяй даўна-Рымскай дзяржавы. З гэтай прычыны і да сьго часу люднасьць гэтай краіны адзначаецца найбольшай падобнасьцю да італійцаў. Мова тутэйшых насельнікаў завецца провансальскай (па імю Provanse—латыньская Provincia, як звалася паўднёва-ўсходняя частка краіны) і мае шмат супольнага з каталёнскай мовай, што пануе ўва Ўсходняй Гішпаніі. На провансальскай мове ў сярэднія вякі складаліся творы даўных трубадураў, якія пяялі свае вершы па палацах розных каралёў, гэрцогаў і графаў. З часам провансальская поэзія заняпала. Большасьць сучасных насельнікаў краіны навучаецца ў паўночна-францускай пісьменнай мове і працуе на карысьць паўночна-францускай культуры, усё роўна як беларусы некалькі вякоў працавалі на карысьць расійскай або польскай культуры.

У апошнія часы провансальская мова зноў пачала разьвівацца; цяпер яна мае ўжо сваю досыць багатую літаратуру*).

Дзякуючы свайму выгоднаму палажэньню, Міжземнаморская Францыя мае важнае гандлёвае значэньне. Сюды прывозіцца збожжа з Украіны, ляс з Беларусі, шоўк-сырэц з Італіі, Японіі, Кітаю і г. д. З Францыі

*) Провансальская мова завецца яшчэ іначай langue d'oc у аднаку ад паўночна-францускай, якую завуць langue d'oïl, бо провансальцы гавораць замест нашага „але“—„ос“, (ок), а паўночныя французы „оі“ (вуй).

праз тутэйшыя прыстані вывозяць віно, прованскія алей, апрацаваны шоўк, мыла і г. д. Большая частка гэтых тавараў ідзе праз горад *Марсэль* (685000 нас. у 1921 г.), які з даўных часоў лічыцца брамай з Міжзем'я ў сярэднюю паласу Эўропы. Гэта самая важная прыстань на Міжземным моры (гандлёвы абарот 1318 міл. рубл. золатам да вайны) пабудована на ўсход ад вусьцяў Роны, бо самая дэльта Роны недаступна для морскіх параходаў, ды і на захад ад яе паўзьбярэжнае цячэньне прыбівае да берагоў шмат пяску і робіць гэтыя берагі нявыгоднымі для прыстою караблёў. На ўсход ад Марсэля ляжыць вайсковая прыстань *Тулён* (1.06000 н.) з майстэрнямі караблёў, а яшчэ далей ужо блізка ад Ніцы ў прыгожай мясцовасьці знаходзіцца курорт *Каны* (30 т. н.), сьлыны карысным кліматам і плянтацыямі кветак. Прамысловыя гарады краіны ляжаць далей ад мора бліжэй да Сярэдня-Францускіх узвышшаў. Галоўным з іх ёсьць *Ліон* (562000 н.), што ляжыць пры сутоцы Роны і Саоны. Гэта першы горад Эўропы па апрацоўцы шоўку і па вырабе аксаміту. (Апроч таго тут пашыраны выраб машын, жалезных тавараў і хімічных прдуктаў).

Значныя шоўкавыя фабрыкі ёсьць яшчэ ў гарадох: *Німе* (830600 н.), *Монпэлье* (82000 н., унівэрсытэт) і *Авіньёне* (49000 н.), даўнейшай гасподзе рымскіх папаў у часы заняпаду Рыму.

Сярэдня-Францускае ўзвышша ляжыць на паўночны захад ад Міжземнаморскай Францыі і на паўночны ўсход ад Біскайскай нізіны. На захад гэтае ўзвышша спадае паволі і пакрысе пераходзіць у нізіну, на паўднёвы ўсход строма раптам абрываецца. Калі з Ронскай нізіны глядзець на паўднёва-ўсходні край Сярэдня-Францускага ўзвышша, дык гэты край здаецца значным горным ланцугом, які атрымаў назоў *Сэвэнаў*. Але ўзьлезшы на Сэвэны ўбачым, што на захадзе гэты горст ня мае выразнага схілу і пераходзіць у пустынную і камяністую роўнядзь, ледзь прыкрытую ўбогай траўкай. Сярод нудных голых плоскаўзвышшаў толькі дзе-ні-дзе вызначаюцца рэчныя даліны, па якіх у зелені каштанаў, садо-вых дрэў і вінаградняў хаваюцца вёскі, здароўніцы і гарады. Для рэк Францыі Сярэдня-Францускае ўзвышша зьяўляецца галоўным вадападзелам, галоўным рэчным вузлом. Паводле свайго пахаджэньня Сярэдня-Француская краіна зьяўляецца горставым краем. Калісь, яшчэ ў першыя часы жыцьця на зямлі, тут існавалі зморшчавыя горы, якія з цягам часу былі зьнішчаны выпятрэннем і размываньнем. Потым, ужо параўнаўча нядаўна, земная кара тут патрэскалася, раскалолася на кавалкі, з якіх адны, сучасныя горсты, павыпіраліся ўгару, другія зрабіліся грабэнамі, перавярнуліся ў лагчыны, па якіх цяпер бягуць рэкі, напрыклад, вышняявіна Люары і яе прытока Алье. З шчылін, якія засталіся паміж суседнімі кавалкамі земнай кары, павывіралася шмат цякучай лявы, якая заліла вялікія прасторы ў краіне. У мясцовасьцях, пакрытых гэтай астыглай, але яшчэ не спаракнелай лявай, і цяпер яшчэ ўздымаецца шмат згаслых вульканаў (найвышэйшы з іх Мон-д'Ор—1886 м. н. р. м.), якімі асабліва

багата мясцовасць Овернь у сярэдзіне краіны. Магчыма, што лява там пасьпела астыгнуць толькі на самай паверхні. Многалічныя мінэральныя крыніцы з цёплай або і з гарчай вадой выходзяць там на паверхню, а гэта сведчыць, што ня вельмі глыбока пад зямлёй яшчэ захаваліся гарачыя пласты. Месцам вулканічныя скалы, што стварыліся з астыглай лявы, яшчэ не пасьпелі пакрыцца глебай, і мала якая трава можа расьці на іх.

Ня лепшая расьліннасць трапляецца па вапняках, з якіх месцам складаюцца Сэвэны (напрыклад, мясцовасць Кос у вышнявіне ракі Тарн, прытокі Гароны). Як у Дынарскіх горах, рэкі тамака прамылі глыбокія цясьніны—каньёны, або пячоры, па якіх бягуць пад зямлёй; скалы там часта маюць нязвычайныя, дзіўныя формы; па пустынных прасторах могуць расьці самыя нягрэблівыя травы. (Як завуцца і чым тлумачацца такія зьявы?).

Лежачы на дарозе заходніх вятроў, Сярэдня-Францускае ўзвышша мае хмарны, вільгатны клімат, а з прычыны сваёй досыць значнай вышыні адзначаецца ад суседніх краін меншай цяплынёй, болей трывалым сьнегавым насыцілам і досыць моцнымі маразамі ўзімку. Толькі ў далінах клімат крыху сушэйшы, а непагода бывае радзей. Даўней па схілах гор расьці ігласьцяя лясы, цяпер іх павысякалі, і на іх месцы зьявіліся зарасьнікі верасу або скудныя лугі. Аднак і верасы добра растуць толькі па лепшых кутках, дзе падгруньце складаецца з гранітаў ці крышталічных лупнякаў (а ня з лявы і вапнякаў).

У далінах Алье і Люары растуць гаі грэцкіх арэшнікаў і ядобных каштанаў, плады якіх граюць значную ролю ў пражыўленьні мясцовай люднасьці. Плады каштанаў, яблынь і груш зьяўляюцца тут важным дадаткам да хлеба. Па далінах сеюць кіяхі, а ў лепшых месцах вадападзелаў—жыта, грэчку, бульбу.

Наагул ральніцтва стаіць кепска. Большую вагу мае гадоўля жывёлы: коз у Сэвэнах, авечак у Оверні, быдла па лепшых, болей сочных лугох на захадзе краіны.

Падземныя багацьці сустракаюцца толькі дзе-ні-дзе ў маленькіх, раскіданых пераважна на ўсходзе акругах. Там здабываюць каменны вугаль, жалеза і цыну, там пашырылася і фабрычная прамысловасць, там і люднасьць жыве досыць густа. Наадварот, па голых скалах Оверні і па вапняках гушчыня залюдненьня малая (25-45 ч. на кв. клм.).

Найгушцей залюднёная акруга знаходзіцца на ўсходзе ў ваколіцах гораду *Сант-Эт'ен* (168000 нас. у 1921 г.—гушчыня залюдненьня дасягае да 300 ч. на кв. клм.). Вугалем суседніх капальняў карыстаюцца фабрыкі зброі, машын і іншых жалезных вырабаў, якія адгэтуль вывозяцца праз Ліон.

Другі прамысловы, багаты вугалем куток ляжыць на паўночным усходзе, дзе праходзіць важны суднаходны канал, што злучае Саону з Люарай. Там знаходзіцца места *Крэзо* (35 тыс. нас.), якое супарнічала з

Эсэнскімі фабрыкамі Крупа ў Нямецчыне па вырабе гармат і машын. У Оверні каля гары Мон-д'Ор ляжыць культурна-асьветны асяродак краіны *Клермон-Фэран* (83000 н.) з унівэрсытэтам. Апроч таго, у розных мясцовасьцях краіны, дзякуючы вялікай колькасці мінэральных крыніц, пабудована невялікія, але важныя месцы—здароўніцы або курорты, да якіх што-год прьяжджаюць тысячы хворых з усёй Францыі лячыцца вадой крыніц. (Найболей вядомы курорт *Вішы* (17000 н.) на рацэ Алье). Насельнікі Сярэдня-Францускага ўзвышша—працавіты, ашчэды і ўпарты народ. Паводле сваёй мовы яны блізка стаяць да паўднёвых французаў—провансальцаў.

Усходняя Францыя мае вельмі рознастайную паверхню. У склад яе ўваходзіць: грабэн, па якім цячэ прытока Роны Саона, грабэн Вышняга Рэну, які аддзяляе Францускую старану ад Нямецчыны, Вогезы, правільны горст (1426 м. увышкі), складзены з крышталічных скал і засланяюцца Вышня-Рэнскую нізіну з захаду, Лётарынскае плоскаўзвышша, нарэшце ўсходнія ўскрайкі Паўночна-Францускай нізіны, якія строма абрываюцца на ўсход і паволі зьніжаюцца ў бок вадазбору Сэны.


Да гэтых паднятых ускрайкаў Сэнскай нізіны належаць Кот-д'Ор, што засланяе з захаду Саонскую нізіну, і плоскаўзвышша Лянгр, паміж якімі праходзіць так званы Бургонскі канал, што злучае вадазборы Саоны і Сэны. Ад плоскаўзвышша Лянгр да Вогез цягнуцца серпавідныя горы (Мон-Фосіль), у якіх пачынаецца з аднаго боку Саона, з другога Маас, што цячэ ў глыбокай даліне між Лётарынскім плоскаўзвышшам і Аргонскім Лесам, як там завуць усходнія паднятыя ўскрайкі Сэнскай катліны.

Лётарынскае плоскаўзвышша абвадняецца прытокай Рэну Мозэлем і зьяўляецца пераходным краем паміж Францускай староной і Нямецчынай. Выразнай прыроднай мяжы між гэтымі дзьвюма старонамі тут няма. Лётарынгія слыне вельмі вялікімі пакладамі жалезнай руды.

Лётарынгія заўсёды была спрэчным кавалкам, з-за якога французы біліся з немцамі. Апошні раз немцы захапілі ўсходнюю Лётарынгію ў вайну 1870—71 г. і з таго часу пасьпелі значна анямечыць яе насельнікаў, але ў сусветную вайну 1914-18 г. Француская рэспубліка адваявала яе і нават часова захапіла гэтак званую Саарскую каменна-вугальную акругу, што ляжыць на паўночным усходзе ад Лётарынгіі і залюднена выключна немцамі. Лёс Усходняй Лётарынгіі разьдзяляў Альзас, што ляжыць між Вогезамі і Рэнам у Вышня-Рэнскім грабэне. Люднасьць яго гаворыць на адной з нямецкіх гаворак, але ня лічыць сябе немцамі і зьяўляецца асобным народам, пераходным паміж французамі і немцамі. Запраўдныя немцы пасяліліся ў Альзасе і на паўночным усходзе Лётарынгіі, галоўным чынам у час нямецкага забору з 1871 1918 г. Рэшта краіны залюднена паўночнымі французамі.

Грунты ўсходняй Францыі лепшыя, а клімат сушэйшы, як у Сярэдня-Францускім узвышшы. Неба тутака болей яснае, розьніца між зімой і летам большая, чымся ў іншых краінах Францускай старонкі. Па схілах гор захавалася яшчэ многа букавых і каштанавых лясоў, па якіх яшчэ й цяпер жыве многа ваўкоў, якія ўжо зьявіліся ў рэшце Францыі.

Як амаль і паўсюды ўва Францыі, большая частка зямлі знаходзіцца тут пад нівамі і вінаграднямі. Альзас у даліне Вышняга Рэну і даліна Саоны адзначаюцца вялікай ураджайнасцю і слынуць найлепшымі гатункамі він (асабліва вядомы бургонскія віны, якія вырабляюцца ў Саонскай нізіне). Там добра сьпеюць пшаніца, кіяхі, хмель. Па вадападзелах пашырана гадоўля жывёлы. Дзякуючы багацейшым пакладам жалезнай руды, у Лётарынгі добра стаіць нетракапальная прамысловасць. Мясовая руда



Мал. 54.—Сабор у Страсбурзе.

адгэтуль вывозіцца ў іншыя краіны Францыі і нават за межы Францускай дзяржавы. Наадварот, мясцовага каменнага вугалю не хапае, і яго сюды прывозяць з поўначы і з усходу (з Саарскай акругі і іншых куткоў Нямеччыны). Фабрычная прамысловасць складаецца з апрацоўкі жалезнай руды і воўны; апроч таго, у Альзасе мае вагу баваўняная, а ў Лётарынгі шкляная прамысловасць (у Бакара).

Галоўным горадам у Саонскай нізіне зьяўляецца *Дыжон* (79000 нас.), склад бургонскіх він і культурны цэнтр (універсытэт). У Лётарынгі галоўны горад *Нансі* (113000 нас. у 1921 г.) з універсытэтам і шматлічымі фабрыкамі жалезных і вауных вырабаў.

На Маасе ляжыць *Вэрдэн* (21 т. нас.), французская крэпасць, вядомая адбіццем упартых атак нямецкага войска ў час сусветнай вайны. На Мозэлі у гэтай частцы Лётарынгі, якая была пад нямецкім заборам, ляжыць даўней нямецкая, цяпер французская крэпасць *Мэц* (62 тыс. нас.).

У Альзасе на скрыжаванні дарог, што злучаюць Нямеччыну з Швайцарыяй і Рэн з Марнай (канал), ляжыць *Страсбург* (167000 нас. у 1921 г.) гандлёвы асяродак Альзасу з слынным харошым саборам і універсытэтам.

Прамысловым асяродкам Альзасу трэба лічыць *Мюльгуз* (99000 н.), які стаіць на канале з Рэну ў Саону, з буйнымі фабрыкамі баваўнянкі.

Паўднёвы куток Альзасу, які заставаўся французскім праз увесь час забору рэшты гэтай акругі, мае свой асяродак—*Бэльфор* (40000 нас.), крэпасць, якая пануе над так званай Бургонскай Брамай. Гэтая Брама між Юрой і Вогезамі злучае нізінную вышняга Рэну з вадазборам Саоны. Праз яе праходзіць Рэнска-Саонскі канал і важныя чыгункі.


Бэльгійская краіна займае самую паўночную частку Францускай стараны. Галоўныя адзнакі гэтай краіны—вялікае багацце карыснымі мінераламі, асабліва-ж вугалем, багацце, якое адбіваецца на ўсім жыцці краіны і дадае асаблівае адценне яе краявіду. Другая асаблівасць Бэльгійскай краіны—магутнае разьвіццё гандлю ў зьвязку з палажэньнем сярод трох найвялікшых дзяржаў Эўропы: Францыі, Ангельшчыны і Нямеччыны, для якіх краіна зьяўляецца гандлёвай пасярэдніцай.

Паводле сваёй прыроды Бэльгійская краіна можа быць падзелена на 3 часткі: паўднёвую, сярэднюю і паўночна-заходнюю.

Паўднёвая частка мае выгляд узвышша, строма паднятага над Лётарынгіяй. Гэта так званы масыў Ардэны, складзены з цвёрдых лупнякоў. На ўсходзе ён пераходзіць ў Рэнскія Лупняковыя горы Нямеччыны, ад якіх адрозняецца адсутнасцю вульканічных скал. Ардэны—неўраджайнае ўбогае ўзвышша з параўнаўча сьцюдзёным кліматам і значнай колькасцю ападкаў, якія ўзімку выпадаюць у стане сьнегу. Вярхі Ардэнаў пакрыты толькі ўбогімі лугамі, гожымі хіба што на пашу авечкам; па схілах захавалася яшчэ досыць многа лясоў. Гарадоў тутака мала, люднасць даволі рэдкая (на 1 кв. клм. прыпадае каля 40 ч.), галоўным заняткам яе зьяўляецца гадоўля жывёлы, пераважна авечак.

На поўнач ад Ардэнаў цягнецца глыбокая даліна, па якой цячэ рака Самбра і сярэдні Маас, у які Самбра ўліваецца. Даліна гэта мае вялікае гандлёвае значэнне, бо па ёй праходзіць найлепшая дарога з Парыжу ў Кэльн і Паўночную Нямеччыну. Аднак яшчэ важней тое, што па даліне

Самбры—Маасу цягнеца паласа багатых пакладаў каменнага вугалю. Тут раней, як ува ўсіх іншых месцах контынэнту Эўропы, пачалоса здабываньне каменнага вугалю. З таго часу распрацавалі ўжо цалком вышэйшыя пласты яго пакладаў, але здабываньне вугалю не зьмяншаецца; толькі шахты ўразаюцца глыбей пад зямлю. Апрача вугалю тутака здабываецца многа жалезнай руды, знаходзяць цынк, волава і медзь. Паласа каменна-вугальных пакладаў ад вышняй Самбры цягнеца на захад у ваколіцы французскіх гарадоў Ліля, Рубэ і інш. Паўсюды ў паласе каменна-вугальных пакладаў мясцовыя насельнікі займаюцца нетракапальнай і фабрычнай прамысловасьцю. Буйныя прамысловыя гарады, дробныя фабрычныя пасёлкі, капальні, рудні і гуты чаргуюцца тут, як у Паўночна-Заходняй Ангельшчыне. Гушчыня залюдненьня тут надзвычайна вялікая (месцам дасягае да 1350 ч. на 1 кв. клм.).



Мал. 55.—Краявід у Бэльгіі.

Сярэдняя частка Бэльгійскай краіны ляжыць на поўнач ад паласы каменна-вугальных пакладаў між рэкамі Маасам і Шэльдай. Гэта ўзгаркаватая раўніна пакрыта вельмі ўраджайнымі гліністымі і суглінкавымі грунтамі. Клімат гэтага краю мякчэйшы, як у Ардэнах, дзякуючы большай блізкасьці да мора, але ападкаў тутака меней. (Чаму ў горах выпадае болей ападкаў, чымся на раўнінах?).

Горад Брусэль мае сярэдн. тэмп. году $+9,9^{\circ}$, студзеня $+2,0^{\circ}$, ліпеня $+18,0^{\circ}$, ападкаў у год 750 мілім.

Ядобны каштан тут сустракаецца ўжо рэдка, але усялякае збожжа, садовіна і гародніна сьпеюць вельмі добра. Кожны кавалак зямлі старэнна вырабляецца, угнойваецца і дае вялікі зыск. Сельская гаспадарка стаіць тутака лепей, як у іншых мясцовасьцях Бэльгійскай краіны, але з прычы-

ны блізкасьці багатых каменна-вугальных пакладаў і тут фабрычная прамысловасьць мае большую вагу. З расьлін, якія тутака засяваюцца, на першым месцы стаяць так званыя тэхнічныя расьліны, што даюць матар'ял, які апрацоўваецца на мясцовых фабрыках. Сюды належаць цукровыя буракі, лён, каноплі, цыкорыя, хмель, табака. Збожжа тутака, зразумела, не хапае, але бульбай, гароднінай і садовай узгор'ці Сярэдняй Бэльгіі сябе забяспечваюць. Дзякуючы шчырай працы чалавека над паляпшэньнем грунтоў, нават бясплодныя калісь пескавыя куточки (напрыклад, Кэмпэнская акруга на мяжы з Голяндэяй) перавярнуліся ў харошыя сады. Каля буйных гарадоў, напрыклад, каля Брусэлю, значныя прасторы знаходзяцца пад цяпліцамі пад шклом. Там выхоўваюць далікатныя паўднёвыя расьліны: ананасы, вінаграднік, розныя кветкі і г. д. Люднасьць Сярэдняй Бэльгіі жыве бязмаль таксама густа, як у паласе каменна-вугальных пакладаў. (Гушчыня залюдненьня дасягае 400 ч. на 1 кв. клм.). Па адхонных схілах тутэйшых узгоркаў, сярод ніў, аддзеленых адна ад адной радочкамі жывых платоў, раскінуліся вялікія вёскі, харошыя дачныя месцы, людныя фабрычныя гарады з стара-сьвецкімі будынкамі ратуш і сабораў.

Рака Шэльда аддзяляе ўзгор'ці Сярэдняй Бэльгіі ад паўночна-заходняй часткі краіны, так званай Фляндрскай нізіны. Гэтая нізіна злучае Паўночна-Францускую нізіну з Паўночна-Германскай і цягнеца ад пратокі Па-дэ-Кале ўдоўж берагоў Нямецкага мора да вусьцяў Шэльды. Фляндрыя ледзь уздымаецца над роўнем морскіх прыплываў, а месцам ляжыць нават ніжэй гэтага роўню. Мора каля берагоў Фляндрыі бурнае, хаця і плыткае; сваімі хвалямі яно заўсёды накідвае на бераг шмат пяску. Патроху з гэтага пяску павырасталі цэлыя паўзьбярэжныя груды—выдмы, якія перашкаджаюць, праўда, зносінам ураджайных мясцовасьцяў краіны з морам, але затое засланяюць Фляндрю ад націску гэтага мора і заталеньня самых нізкіх яе куточкаў. Каб выдмы яшчэ лепей выконвалі гэтую работу, людзі ўмацавалі іх каменнымі брукамі і грэблямі, а каб вецер не выдмухаў з іх пясок і не засыпаў-бы гэтым пяском Фляндрскую нізіну, яны засаджваюцца хвоймі, травой—дзікім аўсом і іншымі расьлінамі. Клімат Фляндрыі яшчэ мякчэйшы, а грунты яшчэ лепшыя, як у Сярэдняй Бэльгіі. Раскошныя сады, засевы кветак і лёну, гароды і поплавы пакрываюць роўную Фляндрскую нізіну. Па поплавах, якія ніколі не пакрываюцца сьнегам, пасьвяць лепшую малочную жывёлу, каля мора займаюцца рыбацтвам.

Фабрычная прамысловасьць Фляндрыі грунтуецца на апрацоўцы мясцовай ільняніны і прывезенай з-за меж баваўны. Сучасны замежны гандаль карыстаецца прыстанямі, якія ляжаць каля глыбокіх лейкавідных вусьцяў рэк, бо адкрытае мора ня мае добрых буктаў. У апошнія часы ўвесь гандаль згуртаваўся каля вусьцяў Шэльды ў Антвэрпэне.

У сярэднія вякі мора ўразалася ў берагі Фляндрыі некалькімі затокамі, каля якіх існавалі багатыя гандлёвыя морскія прыстані. З цягам часу гэныя затокі засыпаліся адкладамі рэк,

мялелі і нарэшце перавярнуліся ў балотныя нізіны, якія цяпер ужо асушаны і зроблены сочнымі лугамі. Гарады каля даўных заток заняпалі.

Насяленьне Бэльгійскай краіны складаецца з двух народаў: флямандцаў, германскага паходжання, на поўначы, асабліва ўва Фляндрыі, і валёнцаў, кроўных французам, на поўдні, пераважна ў Ардэнах. Ня гледзячы на пляменьневыя асаблівасці, абодва гэтыя народы жывуць супольным жыццём ужо здаўна.

Варункі жыцця прыблізна адналькавыя па ўсёй краіне. Вялізныя запасы вугалю і руды дазваляюць паўсюды пашыраць фабрычную прамысловасць, паўсюды даюць магчымасць жыць густому насяленьню. (Сярэдняя гушчыня залюднення ў краіне 270 ч. на 1 кв. клм., у нас у Менскай акрузе 58, а ў Мазыршчыне толькі 15). Паўсюды сельская гаспадарка мае меншую вагу, як фабрычная прамысловасць; паўсюды большасць насельнікаў жыве па гарадох, якія шпарка растуць, дзякуючы паступоваму пашырэнню іх гандлёва-прамысловай вагі. Фабрыкі і капальні вымагаюць многа працоўных рук і даюць добрыя заробкі.

З гэтай прычыны колькасць люднасці ў краіне хутка ўзрастае, а ўсяленне чужаземцаў (іміграцыя) перавышае высяленне мясцовых насельнікаў за межы краіны (эміграцыю). Густая сетка чыгунак і каналаў пакрывае Бэльгійскую краіну. З гэтага боку, паводле гушчыні і сеці штучных дарог, краіна займае першае месца на свеце. З гэтай прычыны, а таксама дзеля выгоднага географічнага палажэння між Ангельшчынай, Францыяй і Нямеччынай, тут вельмі пашыраны як унутраны, гэтак і замежны гандаль. Вывозяць адгэтуль вырабы фабрычнай і нетракапальнай прамысловасці, сюды прывозяць сырыну, збожжа, лес, колёніяльныя тавары.

Дзякуючы буйному разьвіццю прамысловасці і гандлю, Бэльгійская краіна зрабілася адной з багацейшых капіталістычных краін. Аднак, як і ў Ангельшчыне, капіталы згуртаваліся пераважна ў руках нямногіх мільёнэраў, да якіх належаць фабрыкі і капальні і якія, апроч таго, змяшчаюць частку сваіх капіталаў за межамі ў прадпрыемствах Расіі, Украіны, Гішпаніі і іншых бедных капіталамі краёх. Побач з гэтым фабрычныя работнікі і вуглякопы жывуць у беднасці і працуюць за маленькую плату.

Ужо многа дзесяцігодзьдзяў у краіне адбываецца ўпартае змаганьне паміж капіталістамі і работнікамі. Першым сваім заданьнем работнікі паставілі агульнае права выбараў у парламэнт. Аднак забастоўкі бэльгійскіх работнікаў канчаліся перамогай капіталу. Прадстаўнікі Бэльгійскай Работніцкай Партыі ўвайшлі ў парламэнт; змаганьне перайшло і туды, але да апошняга часу краінай кіравалі буржуазныя партыі. Праўда, цяпер у Бэльгіі ўжо ўведзена агульнае права выбараў, але становішча работнікаў мала палепшылася. У час вайны напад немцаў і іх уціск адцягнулі працоўны люд ад змаганьня з капіталізмам. Бэльгійскія соцыялістыя злучыліся з буржуазіяй для барацьбы з немцамі.

Расійская рэвалюцыя і выхад Расіі з складу Антанты выклікалі абурэньне сярод бэльгійскіх соцыялістых. Усе яны зьяўляюцца ворагамі савецкага дзяржаўнага ладу. Аднак у 1920 г. і ў Бэльгіі ўтварылася кампартыя, якая ўваходзіць у склад Комінтэрну і мае на мэце рашучую барацьбу з капіталам.

Ніжэйшая асьвета ў Бэльгіі стаіць ня вельмі высока. Няпісьменных яшчэ вельмі многа сярод працоўнай беднаты. Затое вышэйшая, асабліва-ж тэхнічная адукацыя мае вельмі добрае становішча. У бэльгійскіх унівэрсытэтах вучыцца шмат чужаземцаў. Бэльгіяцы многа зрабілі ўва ўсіх галінах навукі і мастацтва. Бэльгійскія пісьменьнікі пракладаюць новыя шляхі ў поэзіі і могуць стаяць попеч з найлепшымі пісьменьнікамі Ангельшчыны, Францыі і Нямеччыны.

Большая частка краіны (30440 кв. клм. з 7700 тыс. нас.) належыць да Бэльгійскай дзяржавы, у якой прыблізна пароўну флямандцаў і валёнцаў.

Гэтая дзяржава стварылася пасля паўстаньня тубыльцаў у 1830 г. За межамі Эўропы да Бэльгіі належыць вялікая колёнія Конго (2414200 кв. клм. 15380000 нас.) у Афрыцы. Адтуль у Бэльгію прывозяць сланёвую косьць, каўчук і пальмавы алей.

Паўднёва-заходнія ўскрайкі краіны, у вадазборы вышняй Шэльды і вышняй Самбры, уваходзяць у склад Францускай рэспублікі; паўднёва-ўсходні куток складае маленькае самастойнае герцагства Люксэмбург (2586 кв. клм. 270 тыс. н.), і паўночна-ўсходні куточак (Лімбург) належыць да Голяндзіі.

Гарады Бэльгійскай краіны згуртаваліся ў асабліва вялікай колькасці ў паласе каменна-вугальных пакладаў.

Там, у даліне Маасу у багатай на вугаль, жалеза і цынк акрузе ляжыць багаты бэльгійскі горад *Льеж* (165 тыс. нас.) з фабрыкамі машын, зброі і іншых мэталёвых вырабаў.

У адным з прадмесцяў (Гэршталь) знаходзяцца ўнівэрсытэт і вышэйшая тэхнічная школа, дзякуючы якім Льеж лічыцца адным з галоўных культурных асяродкаў краіны.

Заходняя частка паласы каменна-вугальных пакладаў належыць да Францыі. Там знаходзіцца і галоўная прамысловая акруга Францускай дзяржавы, слынная апрацоўкай ільняніны, мэталаў, скуры, вырабам хімічных продуктаў і г. д. Унівэрсытэцкі горад *Ліль* (201000 нас. у 1921 г.), багатае прамысловае места *Рубэ* (113000 н.), *Туркуэн* (79000 н.) і шэраг іншых драбнейшых местаў бязмаль-што зусім зьліліся тут у адзін бяскарайна вялікі горад, у бясконцае згуртаваньне фабрык, рудняў і капальняў.

У сярэдняй узгаркаватай Бэльгіі на скрыжаваньні галоўных чыгуначных і штучных вадзяных дарог краіны ляжыць сталіца Бэльгійскага каралеўства *Брусэль* (685 тыс. насельнікаў).

Гэта галоўны асяродак унутранага гандлю краіны, важны прамысловы і культурны горад. Мясцовыя фабрыкі вырабляюць анталаяжы, дываны, спрат і калёсы. Тут аж 2 універсітэты, багата музеяў, навуковых і мастацкіх устаноў. Горад ляжыць на мяжы прастораў, залюдненых флямандцамі і валёнцамі. Самы горад складаецца з дзвюх частак: на ўзгорку жывуць валёнцы, на раўніне пад узгоркам—флямандцы. Прыгожыя сучасныя і старасьвецкія будынкі, шырокія шыкоўныя вуліцы, харошыя схілы ўзгорку, багатыя экіпажы і самаходы на вуліцах дадаюць гораду зграбнасьць і характэрнасьць.

На ўсход ад сталіцы ляжыць ціхамірны гарадок *Лювэн* (39000 н.) з багатым універсітэтам, слынная бібліятэка якога была зьнішчана ў час вайны 1914-18 г.

Ля вусьцяў Шэльды, ужо ў нізіннай частцы Бэльгіі, ляжыць *Антвэрпэн* (або Анвэр, 334 тыс. нас.), праз які вывозяць блізка што ўсе тавары Бэльгіі і значную частку лётарынгскага жалеза. Хаця гэты горад ляжыць досыць далёка ад мора, але ў час морскіх прыплываў сюды па Шэльдзе могуць прыплываць самыя вялікія морскія караблі. Маючы за сабой адну з багацейшых краін Эўропы, Антвэрпэн зьяўляецца адной з першых прыстаней Эўропэйскага контынэнту. Толькі Гамбург (ня лічачы ангельскіх прыстаней), галоўная прыстань Нямецчыны, перавышае яго па сваіх гандлёвых абаротах. (Гандлёвы абарот Антвэрпэну перад вайной дасягаў 2180 міль. р. золатам).

Вышэй на Шэльдзе ляжыць *Гэнт* (166 тыс. нас.), культурны (універсітэт) і прамысловы асяродок Фляндрскай нізіны.

Тут апрацоўваюць баваўну, што прывозіцца праз Антвэрпэн, і лён, галоўную культурную расьліну Фляндрый.

На захад ад Гэнту знаходзіцца *Бруге* (54000 н.), які быў асяродкам сусьветнага гандлю ў сярэдняй вякі, калі да яго даходзілі морскія затокі. Цяпер гэта невялікі горад з вырабам анталаяжаў і ільняніны.

Па-за выдмамі каля самага Нямецкага мора ляжыць *Остэндэ* (48000 н.), купальнае места і месца пераправы пажыраў з Бэльгіі ў Ангельшчыну.

Такое-ж значэньне маюць французскія гарады: *Дюнкэрс* або *Дюнкірхэн* (55000 н.) з флямандзкай люднасьцю, *Кале* (73000 н.) і *Булён-сюр-Мэр* (55000 н.). Кале вядзе асабліва бойкія зносіны з ангельскім горадам Дуўрам праз пратоку Па-дэ-Кале.

Як Кале, гэтак і Булёнь добра ўмацаваны і мелі вялікую вагу ў час сусьветнай вайны 1914-18 г., як месцы высадкі ангельскіх войск на контынэнт Эўропы.

Гэрманія*).

(Азнач географічнае палажэньне. Назаві, якія моры і пратокі абцякаюць Гэрманію з поўначы. Якія астравы ляжаць каля яе берагоў? Якія староны мяжуюцца з Гэрманіяй на захадзе і на поўдні?).

Французская старана на ўсходзе пакрысе, няпрыметна, пераходзіць у гэрманскую старану.

Паводле будовы сваёй паверхні, гэтая апошняя складаецца з дзвюх частак. На поўначы яе з захаду на ўсход удоўж берагоў Нямецкага і Балтыцкага мораў цягнецца Паўночна-Гэрманская нізіна, якая зьяўляецца працягам нізін Паўночнай Францыі і Фляндрый. Споднія пласты зямных парод гэтай нізіны зморшчаныя, як у зморшчавых горах, а павярхоўныя ляжаць паземна. Гэта тлумачыцца тым, што калісь Паўночна-Гэрманская нізіна была горным краем, але горы яе ўжо даўно былі зьнішчаны шматвяковым выпятрэньнем і некалькі разоў заліваліся морам, адклады якога зраўнялі няроўнасьці краю. Сучасны свой выгляд Паўночна-Гэрманская нізіна атрымала ў ледавіковы пэрыод, калі яе заваліў морэнамі даўна-эўропэйскі ледавік. Цяпер гэта ўзгаркаватая або хвалістая раўніна, падобная да Паўночнай Беларусі.

Паўднёвая Гэрманія зьяўляецца і цяпер горным краем і можа лічыцца працягам Усходняй Францыі. Як і там, горставыя горы тут чаргуюцца з катлінамі, плоскаўзвышшамі і прыгожымі глыбокімі далінамі рэк. Ледавіковыя адклады сустракаюцца і ў Паўднёвай Гэрманіі, але там яны не пакрываюць скрозь усё прасторы, як на поўначы, а трапляюцца толькі асобнымі астравочкамі па найболей значных горах.

Ня глядзячы на вялікую розніцу між Паўночнай і Паўднёвай Гэрманіяй, яны разам могуць лічыцца за адну географічную старану. Гэрманскія горы маюць адхонныя схілы і не перашкаджаюць зносінам паміж асобнымі часткамі гэтай стараны, а вялікія поўнаводныя рэкі, што пачынаюцца ў паўднёва-гэрманскіх горах і цякуць адтуль на поўнач, зьяўляюцца найлепшымі дарогамі, якія злучаюць усю старану ў адну неразрушную географічную адзінку. Усе значныя рэкі Гэрманіі злучаны паміж сабой каналамі, так што ствараюць адну цэлую сець вадзянных дарог. (Пераглядзі па карце назовы рэк Гэрманіі).

Рэкі Гэрманіі, як відаць, утварыліся раней, чым паверхня атрымала свой сучасны выгляд. У глыбокіх і вузкіх далінах гэтыя рэкі пераразаюць магутныя горставыя горы, і хаця Сярэдняя Гэрманія, агулом кажучы, вышэй за самую паўднёвую, але рэкі цякуць з апошняй у першую. Мусіць быць, спачатку найвышэйшыя горы існавалі на крайнім поўдні, і рэкі сыякалі з гэтых гор на поўнач. Калі пачалі ўтварацца горы Сярэдняй Гэрманіі, рэкі пакрысе ўразаліся ў іх і прабілі праз іх глыбокія даліны.

* Пад словам „Гэрманія“ мы будзем тутака разумець географічную старану, а пад словам „Нямецчына“ будзем разумець дзяржаву. Большая частка Нямецчыны ўваходзіць у склад Гэрманіі, але апрача таго ў Гэрманіі ляжыць Голяндыя і Данія. З другога боку ў склад Нямецкай дзяржавы, апрача некаторых краін Гэрманіі, уваходзіць Усходняя Прусія, што ляжыць у Прыбалтыцкім краі.

Клімат Гэрманіі болей аднастайны, чымся клімат Францыі.

Гэта між іншым тлумачыцца тым, што Паўднёвая Гэрманія вышэй за Паўночную. Лежачы вышэй, яна мусіць мець ніжэйшую тэмпературу, чым можна было-б чакаць паводле географічнай шырыні.

Параўнаўча з кліматам Францыі клімат Гэрманіі значна халаднейшы.

Сярэдняя гадавая тэмпература тут віхаецца між $+7^{\circ}$ і $+10^{\circ}$, сярэдняя тэмпература студзеня—паміж $+2^{\circ}$ на захадзе і -2° на ўсходзе.

Маразы здараюцца ў Гэрманіі паўсюды, хаця нідзе ня бываюць трывалымі. Улетку тут ніколі ня бывае залішне гарачых дзён з сярэдняй тэмпературай ночадзеньня вышэй за $+20^{\circ}$. Хіба толькі ў грабэнах на крайнім поўдні часамі здараецца такая сьпякота. Паводле колькасці ападкаў Гэрманія мала розніцца ад Францыі. (Тутака на раўнінах выпадае

каля 500—800 мілім. дажджу і сьнегу). Толькі ў горах ападкаў занадта многа (да 1700 м.). Ясныя дні тут бываюць радзей, як у Францыі, але наагул клімат здаровы і карысны; тут ня бывае такіх рэзкіх зьмен сьпякоты і сьцюжы, як на ўсходзе Эўропы, але й няма гэі церазьмернай вільгатнасьці, якая пануе на ўзьбярэжжах Атлянтыкі.

Гэрманія належыць да пасу мяшаных лясоў. Калісь тут пераважвалі ліставыя дрэвы: бук, дуб і іншыя, побач з якімі трапляліся елкі, хвой, ельніцы, мадрыны. У апошнія часы ў залежнасьці ад штучнай гадоўлі лясоў склад іх зьмяніўся. Ігластыя дрэвы пачынаюць пераважаць над ліставымі. Параўнаўча з Францыяй, а тым болей з Ангельшчынай, тут захавалася яшчэ шмат лясоў (каля 26% усёй плошчы), і яны граюць значную ролю ў гаспадарцы. Далікатныя расьліны Францыі, напрыклад, ядобны каштан,



Мал. 56.—Дубовы лес у Гэрманіі.

у Гэрманскай стронцы ўжо не растуць. (Ядобны каштан сустракаецца хіба-што на крайнім паўднёвым захадзе ды й то толькі асобнымі дрэвамі). Дзякуючы мернаму клімату і роўнаму разьмеркаваньню ападкаў па порах году, расьліннасьць ад раньняй вясны да позьняй восені сьвежая, зялёная, вясёлая, прыемная для вока.

З культурных расьлін на першы плян выходзяць жыта, авёс, бульба, якія даюць тутака добрыя ўраджаі нават на кепскіх грунтах, бо гэрманцы ўмеюць добра гнаіць зямлю, карыстаючыся як штучнымі, гэтак і прыроднымі гняямі. Пшаніца, кіяхі і вінаграднік, якія зьяўляюцца галоўнымі расьлінамі Францыі, тут растуць горай і сеюцца пераважна на поўдні. Затое цукровых буракоў тут сеюць яшчэ болей, як у Францыі; тут раней як-дзе навучыліся здабываць з іх цукер, і па вырабе цукру Гэрманія займае першае месца ў сьвеце. Вялікія прасторы засяваюцца лёнам, каноплямі, табакай, хмелем і г. д. і, як заўсёды пры палепшаных спосабах гаспадаркі, значны процант раллі займаюць засевы кармавых расьлін: канюшыны, вікі, кармавых буракоў і г. д. З гэтай прычыны добрае становішча мае і гадоўля жывёлы самых лепшых гатункаў.

Кароў трымаюць месцам ня толькі дзеля гною і малака, але і запрагаюць у плуг, у калёсы, у барану, як коней або валоў.

Па колькасці сьвіней Гэрманія займае першае месца ў Эўропе, бо і бульбы, якой іх жывяць, тут зьбіраюць болей, як ува ўсіх іншых старонах зямлі.

Наагул усе галіны сельскай гаспадаркі маюць добрае становішча, але на спажыву вельмі густога насяленьня краю мясцовых спажывуных прадуктаў не хапае. Збожжа купляецца за межамі, а большасьць мясцовых насельнікаў здабывае сродкі да жыцьця ад нетракапальнай і фабрычнай прамысловасьці. У адзнаку ад суседніх старон, Францыі і Польшчы, Гэрманія—старонка пераважна прамысловая, а ня сельска-гаспадарчая. Сярэдняя Гэрманскія горы адзначаюцца найбагацейшымі пакладамі карысных мінералаў. Па колькасці здабыванага каменнага вугалю Гэрманская старонка займае першае месца на Эўропэйскім контынэнце і на ўсім сьвеце, адстае толькі ад Злучаных Штатаў і Брытанскіх астравоў. Па здабыванні жалезнай руды Гэрманская старона таксама адна з найбагацейшых, а па колькасці цынку займае першае месца ў Эўропе. Апрача таго, тутака здабываюць шмат медзі, волава, солі, знаходзяць нават серабра болей, як дзе ў Эўропе. На вялізным багацьці вугалю й жалеза грунтуецца буйная фабрычная прамысловасьць краю. Болей за ўсё тут вырабляецца жалезных і хімічных тавараў, дужа добра стаяць баваўняная і ваўняная прамысловасьць, выраб вопраткі, скуры, паперы, цукру і г. д. Дзякуючы сваёй таннасьці і спрытнасьці гэрманскіх гандляроў, тутэйшыя вырабы пакрысе пачалі выціскаць нават Ангельшчыну з сусветнага рынку.

Гэрманскія гандляры аб'яжджалі амаль-што ўсе краіны зямлі, даведваліся аб патрэбах насельнікаў тых краін і потым на сваёй бацькаўшчыне выраблялі тое, чаго шукалі чужаземныя пакупцы. Такім спосабам пашыраўся і гандаль старонкі, які тут цесна зьвязаны з фабрычнай прамысловасьцю. Галоўныя гандлёвыя гэрманскія фірмы маюць свае фабрыкі і, наадварот, буйныя фабрыканты маюць сваіх гандлёвых агентаў за межамі бязмал па ўсіх старонках сьвету.

Перад сусветнай вайной 1914 г. толькі Вялікабрытанія перавышала Германію паводле свайго гандлю. Толькі пасля вайны перамога Ангельшчыны і яе саюзнікаў над Нямеччынай затрымала развіццё германскага гандлю.

Лежачы ў асяродку Заходняй Эўропы, Германская старана здаўна зрабілася багатым гандлёвым краем. Росквіт германскага гандлю прыпадае на тыя часы, калі да агульна-эўропэйскай культуры далучыліся ўсходня-эўропэйскія народы. Германія зрабілася тады пасярэдніцай у гандлёвых зносінах высока-культурных Італіі і Францыі з параўнаўча мала культурнымі Польшчай, Полаччынай (Беларуссю), Кіеўшчынай (Украінай) і Ноўгарадам. Германскія гандлёвыя гарады злучыліся тады ў так званы Ганзэйскі хаўрус, які трымаў у сваіх руках увесь гандаль на Балтыцкім моры і ўва ўсёй Сярэдняй Эўропе. Ад часу вынаходкі Амэрыкі ўвагу эўропэйцаў перацягнуў да сябе Новы Сьвет; на чале эўропэйскіх дзяржаў апынуліся тыя, што ляжалі бліжэй да Атлянтыкі, а Германская старана заняпала. Толькі ў XIX веку пачаўся новы перыяд красаваньня германскага гандлю. Гандлёвую вагу набылі тыя краі, у якіх знайшлося шмат пакаладаў вугалю і жалеза, у якіх магла стварыцца буйная фабрычная прамысловасьць. Германская старана была такім прамысловым краем і захапіла ў свае рукі міжэўропэйскі гандаль.

Развіццё гандлю і прамысловасьці ў Германіі вымагалі многа працоўных рук. З гэтай прычыны ў XX веку значна зьменшылася высяленьне германцаў за межы роднага краю. Даўней з Германіі што-год выяжджала ў Амэрыку па некалькі сот тысяч чалавек, якія не маглі знайсці на бацькаўшчыне працы і заробкаў. У апошнія гады выяжджае ў Амэрыку толькі па некалькі дзесяткаў тысяч людзей у год.

Насельнікі Германіі пераважна бялявыя, высокія, сьветласкурныя і сьветлавокія, належаць да германскіх народаў. На поўначы, на паўвостраве Ютляндый і суседніх астравах, жывуць даньцы, якіх далучаюць да скандынаўскай галіны германскага племя; у рэшце старонкі жывуць немцы, сярод якіх адрозняюць: 1) паўднёвых або вышніх немцаў, родзічаў швайцарскіх і аўстрыйскіх; 2) сярэдніх немцаў, мова якіх зрабілася агульнанямецкай пісьменнай мовай і 3) паўночных, або ніжніх немцаў, якія жывуць на Паўночна-Германскай нізіне за выключэньнем Ютляндый.

Да паўночных немцаў належаць між іншым і голяндцы, насельнікі дэльты Рэну, якія на сваёй гаворцы стварылі асобную багатую літаратуру і дзеля таго лічацца асобным народам.

Апроч таго, у Сярэдняй Нямеччыне ў ваколіцах места Бауцэн (Будзішын) жыве асобны славянскі народ—сэрбы-лужычане, або вэнды, на мове якіх гаворыць каля 100000 чалавек.

Быў час, калі славянскія пляменьні (палабскія славяне, што жылі каля р. Лабы або Эльбы, паморы, што залюднілі паўднёвае ўзьбярэжжа Балтыцкага мора і іншыя) жылі па ўсёй Усходняй Германіі. З часам немцы заўладалі іх зямлёй і анямечылі іх, але й да сьго часу самі ўсходнія немцы маюць

шмат супольнага з славянамі і ў абліччы і ў звычаях. Наадварот, паўднёва-заходнія немцы маюць многа кельцкай крыві, бо на паўднёвым-заходзе Германіі даўней жылі кельцкія пляменьні.

Немцы вельмі здатныя і працаздольныя людзі. Упартасьць у працы, ахайнасьць, акуратнасьць, уменне разьмеркаваць свой час, вытрыманасьць—вось галоўныя ўласцівасьці нямецкага народу. Хаўрусы, таварыствы, гурткі шырока распаўсюджыліся і граюць вялікую ролю ў Нямеччыне. У гэтых таварыствах выяўляецца вялікая прыхільнасьць нямецкага народу да грамадзянскай працы. Сталасьць і працавітасьць немцаў выяўляецца і ў навуцы, дзе немцы далі асабліва многа сваіх прадстаўнікоў ува усіх галінах веды.

Асьвета сярод немцаў стаіць надзвычайна высокая. Няписьменных тут няма, пачатковае навучаньне абавязковае і агульнае. Па ліку унівэрсытэтаў Германія займае першае месца ў Эўропе. Сусветнай славай карыстаюцца нямецкія вышэйшыя тэхнічныя школы. Вельмі высокая стаіць там і друк, і па колькасьці друкаваных выданьняў з германскай стараной ня можа спрацацца ніводная старонка Эўропы.

За выключэньнем Ютляндый, якая разам з суседнімі астравамі складае Даньскае каралеўства, і вусьцяў Рэну, у якіх утварылася Голяндзкая дзяржава, рэшта Германскай стараны належыць да Нямецкае рэспублікі (469.000 кв. клм., 59.700.000 насельн.). Нямецкая рэспубліка лічыцца фэдэрацыйнай або саюзнай і складаецца з 18 асобных дзяржаў, з якіх кожная мае свой ўрад і свае мясцовыя законы. Аднак мясцовыя законы ня могуць ісьці супроць агульна-дзяржаўных, і саюзна ўрад мае права мяшацца ўва ўнутраныя справы кожнай малой дзяржавы. Паміж саюзнымі дзяржавамі няма поўнай роўнасьці. Фактычна ў Нямеччыне пануе адна з саюзных дзяржаў—Прусія, да якой належыць большая частка Нямецкае рэспублікі. Усе іншыя дзяржавы у большай ці меншай меры залежаць ад Прусіі. Саюзна ўрад разьвязвае галоўныя пытаньні замежнай і ўнутранай політыкі, юстыцыі, фабрычнага права і г. д. На чале Нямеччыны стаяць рэйхстаг або парлямэнт, абіраны ўсім насельніцтвам, і дзяржаўная рада, складзеная з прадстаўнікаў асобных дзяржаў.

Да вайны Нямеччына была саюзнай монархіяй, у склад якой уваходзіла 26 саюзных дзяржаў, кожная з якіх мела на чале свайго караля або гэрцога. Аднак кароль Прусіі быў адначасна імператарам усёй Нямеччыны. Нямеччына перад вайной была адной з наймагутнейшых дзяржаў сьвету. Да яе належалі вялізныя колёніі ў Афрыцы і Акіяніі; шмат якія заэўропэйскія дзяржавы знаходзіліся пад нямецкім уплывам. У самай Эўропе ўладаньні Нямеччыны былі значна большымі, чымся цяпер: да яе належалі Альзас і Усходняя Лётарынгія, якія цяпер адышлі да Францыі, і вялікая частка сучаснай Польшчы (Познань, Заходняя Прусія, частка Горнага Шлёнзку). Магутнае развіццё нямецкай прамысловасьці дазволіла гэтай дзяржаве ўзбрацца лепш за Францыю або Расію.

Узрастаньне нямецкай магутнасьці непакоіла ўсіх яе суседзяў, якія з свайго боку ўзбраяліся бясконца. У 1914 г. выбухнула вайна, у час якой Нямецчына адначасна змагалася з Расіяй, Францыяй, Ангельшчынай, Італіяй і нават мела часовую перамогу над імі. Толькі тады, як да ворагаў Нямецчыны далучылася самая багатая прамысловая дзяржава сьвету Злучаныя Штаты Паўночнай Амэрыкі, Нямецчына паддалася і згадзілася на мір, на падставе якога саюзьнікі адабралі ад Нямецчыны ўсю зброю, большую частку яе флэту, шмат цяжкіх вагонаў. Нямецчыну пазбавілі ўсіх заморскіх колёніі, ад Нямецчыны забралі багатую вугалем Саарскую акругу, а апрача таго на шматгадовы тэрмін акупавалі ўсю Зарэнскую яе частку, слынную буйной фабрычнай прамысловасьцю. Цяжар так званых рэпарацый, або контрыбуцый, якія мусіць заплаціць пераможцам Нямецчына, лёг галоўным чынам на працоўны люд дзяржавы. Капіталістыя зьменшылі ў некалькі разоў заробную плату рабочнікам, так што тыя цяпер ня могуць зарабіць нават на патрэбную для жыцьця колькасьць хлеба. Праўда, пасля вайны стары нямецкі ўрад быў скінуты, але на яго месцы апынуўся ўрад, які не адмяніў прыватнай уласнасьці. Як і даўней, фабрыкі належаць да капіталістых. Капіталістыя нават яшчэ ўзмацніліся пасля вайны і згуртаваліся ў шэраг новых аб'яднаньняў — трэстаў, каб лягчэй змагацца з рабочнікім рухам. З свайго боку рабочнікі шчыльней злучаюцца пад сьцягам профэсыянальных саюзаў. З 1913 да 1921 г. лік рабочнікаў, згуртованых у профсаюзах Нямецчыны, павялічыўся з 4513 тыс. да 12798 тыс. Нямецкія профсаюзы пачалі ўтварацца з 1848 г., але ўжо з самага пачатку ў іх аказаліся 3 кірункі: чыста марксыцкі, згодніцкі і буржуазны. Некаторыя профсаюзы сумысьня ўтвараліся буржуазіяй, каб затрымаць чыста клясавы рабочніцкі рух. Так, царква ўзялася за арганізацыю веруючых рабочнікаў у асобныя хрысьціянскія профсаюзы. Большасьць рабочнікаў Нямецчыны імкнулася аднак да так званых незалежных профсаюзаў, хаця і там правадары былі вельмі асьцярожнымі ў барацьбе з капіталам. У працягу апошніх гадоў некалькі разоў правадары профсаюзаў дапамаглі ўраду спыніць забастоўкі, накіраваныя супроць дарагоўлі. А тымчасам дарагоўля расьце, і заробная плата ў параўнаньні з каштоўнасьцю прадуктаў хутка зьмяншаецца, так што цяпер нямецкі рабочнік за адну і тую самую працу зарабляе ў 10 разоў меней за амэрыканскага. Нястойкасьць правадароў выклікала вострае змаганьне паміж рабочнікімі партыямі ў самых профсаюзах. Правадары належаць пераважна да так званай соцыял-дэмакратычнай партыі Нямецчыны. Партыя гэтая пакуль-што самая моцная ў Нямецчыне і ў 1921 г. мела 1221000 членаў. Пад яе ўплывам знаходзіцца нямецкі ўрад, і яна імкнецца запэўніць рабочнікаў у тым, што дэмакратычная рэспубліка без грамадзянскай вайны давядзе Нямецчыну да соцыялізму. Партыя ўваходзіць у склад II Інтэрнацыяналу і ўпарта змагаецца з камунізмам. Прцівагай ёй зьяўляецца камуністычная партыя Нямецчыны, якая ўваходзіць у склад III Інтэрнацыяналу і даводзіць патрэбнасьць утварэньня ў Нямецчыне рабочніцка-сялянскага ўраду. Ком. Партыя Нямецчыны налічвала ў 1921 г. 360000 членаў, але ўплыў яе сярод рабочнікаў бязу-

пынна ўзрастае. Ёсьць у Нямецчыне яшчэ адна рабочніцкая партыя — „Камуністычная Працоўная“, якая лячыць патрэбным выйсьці зусім з профсаюзаў і адмовіцца ад удзелу ў парлямэнцкіх выбарах, на што не згаджаецца Ком. Партыя Нямецчыны. Барацьба соцыял-дэмакратаў і камуністых у Нямецчыне набыла вельмі востры характар. Капіталістычныя дзяржавы Антанты падтрымліваюць соц.-дэм., баючыся, каб Нямецчына не зрабілася Савецкай, не адмовілася ад уплаты рэпарацыяў і не працягнула рукі СССР.

Да Нямецкай дзяржавы апроч большай часткі Гэрманскай стараны належыць яшчэ Ёсходняя Прусія, якая ляжыць у Прыбалтыцкім краі ў вадазборы р. Прэгеля.

З самай Гэрманіяй мы пазнаёмімся падрабязней, падзяліўшы яе на 6 краін: 1) Данію, 2) Голяндыю, 3) Паўночна-Заходнюю Нямецчыну, 4) Паўночна-Ўсходнюю, 5) Сярэдняю і 6) Паўднёваю.

Данія, самая паўночная з краін Гэрманскай стараны, абымае паўвостраў Ютляндый на поўнач ад Фленсбургскай затокі і згуртаваньне астравоў, што ляжыць між Ютляндый і Скандынавіяй на дарозе з Нямецкага мора ў Балтыцкае. (Пераглядзі па карце назовы галоўных астравоў Даньскай краіны, назаві пратокі, якія аддзяляюць гэтыя астравы адзін ад аднаго і ад контынэнту).

Як частка Паўночна-Гэрманскай нізіны, Данія адзначаецца роўнай паверхняй, пакрытай грубым пластом ледавіковага навалу. Месцам (напрыклад, ува Ёсходняй частцы вострава Зэлянд) з-пад ледавіковых глін, пяскоў і каменяна высоўваюцца на паверхню пласты чыстай белай крэіды, якая зьяўляецца галоўным падземным багацьцем краіны, бо жалеза і вугалю тут няма.

Грунты Ёсходняй паловы Ютляндый і Даньскага згуртаваньня астравоў складаюцца з ураджайных ледавіковых глін, на якіх багатыя нівы й сенажаці чаргуюцца з прыгожымі цёмнымі букавымі лясамі. Ледавіковы навал адклаўся тутакі ў стане прыгожых узгоркаў і грудоў, сярод якіх утварыліся рознастайныя ледавіковыя вазёры. З усходу ў Ютляндую ўразаюцца глыбокія вузкія затокі — так званыя фэрды (напр., Фленсбургскі), выгодныя для прыстою караблёў. Найвялікшы з гэтых фэрдаў — Лімфёрд — наскрозь пераразае паўвостраў і даходзіць да Нямецкага мора. Аднак заходняе выйсьце Лімфёрду часта завальваецца пяском, дзеля чаго ён і завецца фэрдам, затокай, а не пратокай.

Заходняя палова Ютляндый адзначаецца нудным аднатонным краявідам, надзвычайнай роўнасьцю, пескавымі, неўраджайнымі грунтамі, панаваньнем імшараў і ўбогай расьліннасьцю. Нямецкае мора і Скагерак каля берагоў заходняй Ютляндый няглыбокія, пескаватыя і бурныя. Паўзбярэжжыя хвалі накідваюць тут на бераг шмат пескавых выдмаў, якія цягнуцца вузкай істужкай удоўж усяго берагу. Нізіннае сухазем'е па-за выдмамі паволі, няпрыметна апускаецца і месцам зрабілася ліжэй роўня

мора, так што мора, часамі прабіваючыся праз выдмы, залівае значныя сухаземныя прасторы. Так утварыліся пляткія і шырокія затокі—так званыя гафы, адзеленыя ад адкрытага мора валам выдмаў. На поўдні выдмы зусім адарваліся ад сухазем'я і перавярнуліся ў шэраг астраўкоў (Паўночна-Фрызляндзкіх).

Лежачы значна далей на поўнач, як усе іншыя краіны Гэрманскай стараны, Данія мае і халаднейшы клімат. Праўда, блізкасьць мора зьмяняе зімовую сьцюжу, і значных маразоў тут ня бывае, але ўлетку тут замала сьвятла і цяплыні, так што звычайнае дрэва нашай бацькаўшчыны елка, якая добра расьце паўсюды ў Нямецчыне, тутака расьці ня можа.

У горадзе Копэнгагене, на востраве Зэлянд, сярэдн. тэмп. году +7,5, сяр. тэмп. самага халаднага месяца лютага—0,1°, самага цёплага ліпеня +16,4°. Ападкаў тамака выпадае штогод 560 мілім.

Люднасьць краіны складаецца пераважна з данцаў. Гэта здольны, працавіты і культурны народ. Няпісьменных сярод іх вельмі мала; па сканчэньні пачатковай школы большасьць мае магчымасьць палюўніць сваю асьвету ў так званых вышэйшых народных школах. Сялянства тут жыве замажней, як ува Францыі або ў суседняй Нямецчыне, лепей за нашую дробную шляхту. Наагул народнае багацьце разьмяркована роўна паміж насельнікамі. Асновай народнага дабрабыту зьяўляецца гадоўля жывёлы. Асабліва дбаюць даньцы аб разьвіцьці малачарства. (Значную ролю ў разьвіцьці малачарства граюць у Даніі малочныя коопэратывы). На кожны квадратны кілёмэтр прыпадае тутака 46 штук малочнага быдла (у нас на Беларусі толькі 11). Па колькасьці сьвіней, параўнаўча з прасторай, Данія займае першае месца на сьвеце. Зразумела, што найлепшыя ўмовы для свайго разьвіцьця знаходзіць гадоўля жывёлы на болей ураджайным усходзе. На захадзе па скудных пескаватых лугох трымаюць галоўным чынам дробную жывёлу—авечак і коз. Продукты гадоўлі жывёлы: мяса, масла, яечкі хатніх птушак складаюць галоўны тавар, якім гандлюе краіна. Ральніцтва грае другарадную ролю. Лугі займаюць бязмаль столькі прасторы, як і нівы, дый на полі сеюць больш такія расьліны, якія ідуць на страву жывёле: авёс, ячмень, кармавыя травы, бульбу. Пшаніцы і жыта сеюць мала, і збожжа купляюць за межамі. Сеюць цукровыя буракі і вырабляюць многа цукру. На ўзьбярэжжах даньцы займаюцца апрача таго рыбацтвам. З прычыны адсутнасьці вугалю і жалеза фабрычная прамысловасьць стаіць нывысока. Апрацоўваюцца галоўным чынам продукты гадоўлі жывёлы і наагул сельскай гаспадаркі: вырабляюць пальчаткі, піва, гэрэлку, цукер і г. д. Фабрыкі карыстаюцца прывезеным з-за межў апалам.

Палажэньне краіны на сухаземнай дарозе з Нямецчыны ў Скандынавію і на морскім шляху з Балтыцкага мора ў акіян з даўных часоў дапамагала разьвіцьцю даньскага гандлю і ўзрастаньню магутнасьці ўтворанай тут Даньскай дзяржавы. У кан-

цы сярэдніх вякоў Даньская дзяржава ўладала ўсім Скандынаўскім паўвостравам і была галоўнай дзяржавай Паўночнай Эўропы. У 1658 г. ад яе адарваліся апошнія часткі Швэдзіі, у 1814—Норвэгія, насельнікі якой і цяпер гавораць на адной мове з данцамі. Аканчальна страціла сваю вагу Даньская дзяржава ў 1864 г., калі немцы адваявалі ад яе паўднёвую частку Ютлянды, так званы Шлезвіг-Гольштэйн. Пасьля сусьветнай вайны 1914—18 г. частка Шлезвігу зноў злучылася з Даніяй.

Сучасная Даньская дзяржава зьяўляецца канстытуцыйным каралеўствам і ўладае апрача Даньскай краіны востравам Борнгольмам, які ляжыць далей на ўсход у Балтыцкім моры каля берагоў Швэдзіі, і Фарэрскімі астравамі. (Эўропэйскія ўладаньні Даньскага каралеўства абымаюць 44400 кв. клм. і налічваюць 3290000 насельнікаў). Апрача таго, даньскага караля прызнае Ёсландыя. У Амэрыцы да Даніі належыць востраў Грэнляндыя (вольныя ад вечнага лёду прасторы Грэнлянды абымаюць 89500 кв. клм. і маюць 33100 сталых насельнікаў).



Мал. 57.—Копэнгаген.

Улада даньскага караля абмяжована парламэнтам, у якім пануе партыя сялян—сераднякоў. Работніцкай партыяй зьяўляецца соцыял-дэмакратычная, якая кіруе профэсіянальным рухам. Даньскія профсаюзы ў час вайны былі ворагамі мілітарызму, а пасьля вайны выявілі імкненьне да аднаўленьня зносін з СССР.

У час забастовак 1921 г., накіраваных супроць паніжэння зароботнай платы, профсаюзы былі аднак інэртнымі. З гэтай прычыны ў апошнія часы пачала ўзмацняцца болей энэргічная работніцкая партыя—куністычная.

Сталіца Даньскага каралеўства *Копэнгаген* (з прадм. 666 тыс. нас.) ляжыць на востр. Зелянд каля Зунду, самай важнай з пратокаў між Балтыцкім морам і Катэгатам. Тут згуртаваліся галоўныя культурныя ўстановы (універсытэт, музэі, бібліотэкі) і фабрыкі краіны (цукраварні, фабрыкі жалезных прылад, парцяляну, мастацкіх вырабаў і г. д.). У сваіх руках Копэнгаген трымае большую частку замежнага гандлю Даніі.

Голяндыя займае самую заходнюю частку Паўночна-Германскай нізіны і зьяўляецца беспасрэдным працягам Фляндрый. У склад Голянды ўваходзяць вусьці Рэну і Маасу, а таксама Фрызляндія, што цягнецца па ўзьбярэжжы Нямецкага мора ад затокі Зюдэрзэ да вусьця ракі Вэзэр.

Па берагах гэтай краіны морскія хвалі панакідалі такія самыя пескавыя груды выдмаў, як ува Фляндрый або ў Заходняй Ютлянды. Месцам гэтыя выдмы тут дасягаюць 60 мэтраў увышкі і каля 5 кілямэтраў ушыркі. Сухазем'е па-за выдмамі складаецца з так званых маршаў, балотных нізін, якія ляжаць ніжэй роўня морскіх прыплываў. Каб ня шчыльны выдмавы плот, мора мусіла-б затапіць гэтыя нізіны. Сухазем'е тут паволі, няпрыметна, але бязупынна апускаецца, і мора наступае на яго. Часамі яно прарывае ланцуг выдмаў і залівае значныя прасторы нізінных маршаў.

Апошні раз такое здарэньне было ў XIII і XIV в. Мора правалося на маршы, затапіла там нівы і вёскі, загубіла тысячы людзей і жывёл. Ад прарваных выдмаў да гэтага часу застаўся ланцуг Фрызляндзкіх астравоў, які паказвае, дзе канчалася мора і пачыналася сухазем'е да здарэньняў XIII і XIV стаг. Між Фрызляндзкімі астравамі і контынэнтам знаходзіцца так званыя ватэны, якія ў час адплываў робяцца сухазем'ем, а ў час прыплываў—морам. Гэта даўнейшыя, залітыя морам маршы. Таксама даўнейшымі маршамі зьяўляюцца затокі Зюдэрзэ, Долярт, Ядэ.

Каб спыніць шкодную чыннасьць мора, насельнікі краіны пачалі ўмацоўваць выдмы так, каб ужо нікая навальніца не магла іх разбурыць. Каб вецер ня выдмухаў з выдмаў [пяску, іх засаджваюць расьлінамі, а каб мора іх не размывала, іх умацоўваюць каменнымі надбярэжжамі і брукамі. У тых месцах, дзе выдмы перарываюцца, людзі пабудавалі грэблі з пяску і каменя. Такім-ж грэблямі абгарадзілі берагі рэк, так што рэкі цякуць у штучных рэчышчах вышэй ніў і лугоў. Абаранішы такім спосабам свае маршы ад вады мора і рэк, людзі мусілі асушыць гэтыя грузкія балотныя прасторы. З гэтай мэтай яны паўсюды пракапалі каналы, у якія сыцякае грунтавая і дажджавая вада маршаў. Апрача таго, яны пралажылі каналы, абгароджаныя грэблямі, вышэй паверхні маршаў і нават вышэй роўня морскіх прыплываў. З дапамогай

ветракоў, паравых машын і помпаў ваду з канаў пераганяюць у гэтыя каналы, а адтуль яна сама сыцякае ў мора або ў рэкі. Гэткім чынам асушылі ня толькі балоты, але нават і вазёры, якіх было шмат раскідана па маршах.

У апошнія гады патроху пачалі асушаць нават кавалкі мора і зьбіраюцца зрабіць сухазем'ем усё тое, што было заліта морам у сярэднія вякі. У 1918 г. гэтую працу ўжо распачалі.

Асушаныя маршы маюць назоў польдэраў і адзначаюцца вельмі ўраджайнымі грунтамі, па якіх добра растуць травы і розныя культурныя расьліны.

Аднак ня ўся Голяндыя пакрыта маршамі. На ўсходзе і на поўдні яе вялікія кавалкі зямлі ляжаць значна вышэй над роўнем мора. Гэта так званыя гесты, пакрытыя ледавіковымі адкладамі пескавыя пусткі і тарфавішчы.

Голяндыю можна зваць краінай вусьцяў Рэну. Уступаючы ў межы краіны, гэтая найвялікшая рака Заходняй Эўропы распадаецца на адтокі, якія сплятаюцца паміж сабой і паасобку ўліваюцца або ў адкрытае мора або ў затоку Зюдэрзэ. (Па карце прасачы кірункі адток дэльты Рэну). З дэльтай Рэну злучаецца дэльта Маасу, а на паўднёвы захад ад іх супольнага вусьця ў мора ўліваецца Шэльда. (Якія астравы ляжаць у вусьцях Шэльды? Якая рака ўпадае ў затоку Долярт? Якая ў Ядэ?).



Голяндыя ў Гетагодзьдзі хрысьціянскай эры.
Рыс. 58.—(Параўнай з рыс. 59).

Абгароджаныя выдмамі ўзьбярэжжы Голянды маюць мала буктаў, гоных для прыстою караблёў, але тым большую вагу маюць вусьці рэк, даступныя для самых вялікіх морскіх параходаў. (Якая прыстань ляжыць на Шэльдзе вышэй яе вусьця ў Бэльгійскай краіне?). Дзякуючы блізкасьці мора, клімат Голянды вільгатны і досыць цёплы. (Сярэдняя тэмпература году ў горадзе Утрэхце +9,9°). Зіма мяккая, з частымі адлігамі (сяр. тэмп. студзеня ў Утрэхце +1,5°), але часамі вада ў канавах і каналах замярзае. Сьнег ляжыць на маршах хіба-што па некалькі дзён у год, так што жывёлу там можна пасьвіць амаль-што ўвесь год без перарыву. Ліпень ня вельмі гарачы (у Утрэхце +18,4°), але ясныя дні выпадаюць улетку часцей, як у суседніх акругах Бэльгіі або Нямецчыны.

Насельнікі краіны—голяндцы—па сваім абліччы тыповыя паўночна-заходнія эўропейцы: высокага росту, доўгатварыя з сьветлым колерам скуры-вачэй і валасоў. Голяндзкая мова разглядаецца, як адна з ніжня-нямецкіх гаворак, але ўжо з даўных часоў на гэтай гаворцы склалася асобнае багатае пісьменства, і дзеля таго яна лічыцца за асобную мову. На поўначы краіны на ўзьбярэжжы ад Эюдэрээ да Ядэ ў гэтак званай Фрызляндзі, а таксама на Фрызляндзкіх астравах у чыстае захавалася ніжня-нямецкае племя фрызаў з старасьвецкімі звычаямі і старажытнай мовай, блізкай да мовы голяндцаў.



Маштаб у верстах.
0 60 120 180
Відныя Маршкі Тэсты

Рыс. 59.—Карта сучаснай Голянды.

Шматвяковая барацьба з наступам мора і з магутнымі суседзямі зрабіла голяндцаў цвёрдымі, упартымі і працаздольнымі людзьмі, навучыла іх разумець карысьць супольнай працы, без якой немагчыма было б збудаваньне вялізных грэблі і засланіць краіну ад патупу. Супольная праца злучыла насельнікаў краіны ў адзіны народ і адасобіла ад суседзяў. Прыродныя варункі спрыялі ўтварэньню ў краіне асобнай незалежнай дзяржавы—Голянды, якая ўпарта баранілася ад магутных ворагаў. У час войнаў голяндцы некалькі разоў праганялі ворагаў тым, што адчынялі застаўкі ў грэблях і такім спосабам залівалі свае пільдэры.

У Голянды высока стаіць асьвета. Навука і мастацтва тут развіліся раней, як у суседніх краінах.

Дзякуючы свайму палажэньню ў асяродку Заходняй Эўропы між Ангельшчынай, Нямецчынай і Французскай стараной, уладаючы вусьцямі Рэну, галоўнай ракі Нямецчыны, Голяндцы з даўных пор зьяўляецца багатай гандлёвай краінай.

У XVI і XVII ст. Голяндцы ня мелі супарнікаў у мораходстве і морскім гандлі. Да яе належалі вялізныя колёні ўва ўсіх частках сьвету, і толькі ўзрастаньне Ангельшчыны, якая з выгодамі палажэньня злучыла багатае рудой і апалам, адсунула Голяндцыю на другараднае месца. Шмат якія голяндзкія колёні перайшлі ў рукі Ангельшчыны.


Яшчэ й цяпер да Голяндзкай дзяржавы належаць вялізныя колёні. (У Азіі—Малайскае згуртаваньне астравоў, у Аўстраліі—палова вострава Новая Гвінэя, у Амэрыцы—частка Гваяны (Гвіяны) і некалькі дробных

астраўкоў у Вэст-Інды. Усяго голяндзкія колёні налічваюць 2046 тыс. кв. клм. з 47609 тыс. насельнікаў).

Колёні даюць Голянды цукер, каву, табаку, какао, усялякія прысмакі і хіну, якія адгэтуль вывозяцца ў Нямецчыну, Польшчу, Літву, Беларусь і Расію.

Па сваіх гандлёвых абаротах Голяндцы, ня гледзячы на сваю малую велічыню, займае адно з першых месцаў на сьвеце. (Перавышаюць яе на гэтым полі Ангельшчына, Злучаныя Штаты, Нямецчына і Францыя).

Гандаль (асабліва транзітны)—грунт, на якім стварылася багатае Голянды.



Мал. 60.—Краявід у Голянды.

Мора дае яшчэ і іншыя заробкі насельнікам Голянды. Голяндцы і фрызцы—добрыя рыбакі. Каля берагоў сваёй бацькаўшчыны яны ловяць вустрыц і рыбу (селядцы і траску). На сваіх маленькіх рыбацкіх караблях яны выяжджаюць на рыбу і далей у Нямецкае мора і нават у Атлянтыку аж на морскія мяліны, што ляжаць каля вострава Нью-Фаўндленд блізка Паўночнай Амэрыкі.

Калісь у Голянды параўнаўча высока стаяла і прамысловасьць, але сучасная буйная фабрычная прамысловасьць патрабуе шмат апалу, якога ў Голянды няма. З гэтай прычыны цяпер фабрык тутака мала. Толькі ў прыморскіх гарадох мае вагу будаваньне караблёў ды апрацоўка некаторых produkтаў, што прывозяцца з колёніў.

Зямлі, гожай на ралью, у Голянды мала. Збожжа сеюць дзе-ні-дзе толькі ў гестах, дый там, каб яно магло расьці, трэба спачатку асушыць імшары і зрэзаць павярхоўны пласт торфу. Свайго збожжа не хапае і яго трэба прывозіць з колёній (рыс), з Амэрыкі (пшаніца), даўней прывозілі з Расіі. Ураджайныя нівы польдэраў засяваюцца пераважна каштоўнымі тэхнічнымі расьлінамі: табакай, цыкорыяй, лёнам, цукровымі буракамі. Цукру Голяндыя вырабляе шмат і вывозіць яго за межы. Апрача таго, ў польдэрах саджаюць плодovыя дрэвы, гародніну і садовыя кветкі (гіацынты, туліпаны, нарцысы, лялеі і г. д.), якія вывозяцца адгэтуль уваўсе куткі Эўропы.

Аднак усе галіны земляробства маюць другараднае значэньне. Значна большую вагу мае гадоўля жывёлы. Пад поплавам і пашай тут знаходзіцца болей зямлі, чым пад нівамі, садамі і гарадамі. У польдэрах трымаюць найлепшае малочнае быдла, вядомае на ўвесь сьвет сваімі якасьцямі. Услаўлены голяндзкі сыр, масла і згущанае малако вывозяцца з Голянды ў вялікай колькасьці.

Роўныя польдэры, пакрытыя лугамі, кнігаўкі, што лётаюць і цівікаюць над імі, хутары, раскіданыя каля высокіх грэбляў і каналаў, ветракі, што бязупынна перакочваюць ваду з канаў у каналы, сытая жывёла, што пасьвіцца па лугох, здаровыя, высокія, вытрыманыя людзі з піпкамі ў зубах,—вось звычайны краявід Голянды. Гандаль і мораплаўства, малако і цукер, асьвета і супольная праца,—вось на чым грунтуецца багацьце гэтай краіны.

Голяндзкая дзяржава, да якой належыць большая частка краіны, зьяўляецца канстытуцыйным каралеўствам і аймае 34200 кв.кв. з 6850 тыс. нас.

Большасьць дэпутатаў голяндзкага парламэнту належыць да розных антысоцыялістычных партый. Соцыял-дэмократы маюць у парламэнце 22 месцы ў ніжняй палаце. Партыя гэтая блізка да адназонаўнай нямецкай партыі, і ў час вайны спачувала нямецкім імперыялістам. Уплыў яе на работнікаў зьмяняецца. Затое ўзмацняецца маладая Комуністычная Партыя Голянды, якая ўжо паспела правесці сваіх прадстаўнікоў у парламент. Прафэсійнальныя арганізацыі голяндзкіх работнікаў ня маюць адзінаства. Цэнтральны Профсаюз знаходзіцца пад уплывам Соц.-Дэм. Раб. Партыі. Комуністыя маюць уплыў на так званы Саюз Сындыкалістых, які падтрымоўвае сувязь з Маскоўскім Профінтэрнам.

Маленькі куток Голяндзкай краіны, які ляжыць між затокамі Долярт і Ядэ, належыць да Нямецкай рэспублікі.

Гарады краіны зьяўляюцца пераважна гандлёвымі, а не прамысловымі асяродкамі. Самы вялікі з іх *Амстэрдам* (642000 нас. у 1920 г.) ляжыць на беразе Зюдэрэ, на прырэсмыку, што злучае з контынэнтам Голяндзкі паўвостраў, акругу багатых польдэраў, у якой голяндцы хаваліся ў час барацьбы за незалежнасьць.

Асушанае цяпер Гарлемскае возера бязмаль-што зусім аддзяляла гэты паўвостраў ад контынэнту. Разбурыўшы некаторыя грэблі і затапіўшы такім чынам часткі маршаў, голяндцы часова ператваралі свой паўвостраў у востраў, каб на яго не маглі прайсьці ворагі.

Многалічныя каналы перасякаюць Амстэрдам у розных кірунках і дадаюць яму падобнасьць да Вэнэцыі.

На грузкіх грунтах гораду можна ставіць будынкі толькі на даўгіх п'ялах, убітых у зямлю аж да цвёрдых пластоў, якія ляжаць пад глебай. Так будуюць хаты шмат у якіх гарадох Голянды.

У тыя часы, як Зюдэрэ было даступна для морскіх караблёў, Амстэрдам быў адным з галоўных асяродкаў сусьветнага гандлю. Пазьней морскія караблі пачалі будавацца такімі вялікімі, што ўжо не маглі ўваходзіць у Зюдэрэ. Амстэрдам часова страціў сваю вагу. Цяпер сюды пракапалі з захаду канал, даступны для буйных караблёў, і горад ізноў пачынае разьвівацца. Прамысловасьць гораду ня вельмі вялікая; высока стаіць толькі будаваньне караблёў. Перш за ўсё Амстэрдам—асяродак унутранага гандлю Голянды і асяродак культурны; тут шмат музэяў, некалькі вышэйшых школ і іншых навуковых і культурна-асьветных устаноў.

На паўднёвы захад адгэтуль ляжыць *Гага* (353000 нас.), сталіца Голяндзкай дзяржавы з палацамі каралевы і генэральных штатаў (сойму). Гэта ціхамірны, прыгожы горад урадовых устаноў.

Наадварот, *Ротэрдам* (511000 нас.), што ляжыць на поўдзень ад Гагі на адным з галоўных вусьцяў Рэну, зьяўляецца бойкім горадам замежнага гандлю. Сюды даходзяць найвялікшыя морскія караблі, на якіх прывозіцца збожжа, гарбата і кава. Усё гэта тутака перагружаецца на рэнскія рэчныя параходы і на чугункі і накіроўваецца на ўсход у Нямеччыну.

На паўднёвы ўсход ад Амстэрдаму на скрыжаваньні суднаходных рэк і каналаў з галоўнымі чыгункамі краіны ляжыць *Утрэхт* (140000 нас.), багаты унівэрсытэцкі горад, адзін з нямногіх прамысловых куткоў Голянды.

Асяродкам Фрызлянды можна лічыць *Гронінген* або Дрэнтэ (90000 нас.), унівэрсытэцкі і гандлёвы асяродак фрызляндзкіх маршаў, на якіх красуе гадоўля малочнай жывёлы.

Паўночна-Заходняя Нямеччына аймае частку Паўночна-Германскай нізіны на ўсход ад Голянды ў вадазборы сярэдняга Эмсу, ніжняга Вэзэру і ніжняй Лабы (Эльбы). Краіна гэтая мае выйсьце да паўднёва-ўсходняга кутка Нямецкага мора, берагі якога і тут, як у Голянды або Заходняй Ютлянды, адзначаюцца адсутнасьцю выгодных буктаў і небаьспечнымі для караблёў мялінамі. Толькі шырокія вусьці рэк Вэзэру і Лабы, даступныя для самых буйных морскіх караблёў, зьяўляюцца нібы брамамі

краіны, праз якія ідуць галоўныя дарогі з Нямецчыны да мора. У гэтых вусьцях пабудаваліся багатыя гандлёвыя гарады з важнымі морскімі прыстанямі, таго часу як рэшта ўзьбярэжжа пустынна й бязлюдна.

Ланцуг выдмывых Фрызляндзкіх астравоў перарываецца на ўсход ад затокі Ядэ, але затое тут захаваўся скалаваты востраў Гельголянд. Таксама адломак сухазем'я. У час сусветнай вайны гэты востраў быў галоўным умацаваньнем Нямецчыны на моры. Маршы, падобныя да голляндзкіх, займаюць у Паўночна-Ўсходняй Нямецчыне толькі вузкую палоску ўзьбярэжжа і на захад ад Ядэ ўсюды ляжаць вышэй роўня мора. Затое гесты, такія самыя, як ува Ўсходняй Голяндыі, пакрываюць большую частку краіны. Гэта роўныя прасторы, пакрытыя ледавіковымі адкладамі, неўраджайныя, пескаватыя. Калісь тут было многа лясоў, але іх даўно ўжо павысякалі, і цяпер на іх месцы засталіся толькі тарфавішчы ды пусткі, парослыя скуднай траўкай або хмызьнячком верасу. Такой пусткай зьяўляецца, напрыклад, Люнэбургская між нізавінамі Вэзэру і Лабы, гожая, ды й то ня ўсюды, на пашу авечкам і козам.

Клімат краіны вільгатны, морскі, з мяккай зімой і халаднаватым хмарным летам.

Сярэдняя тэмпература году ў Гамбурзе, у вусьцях Лабы, $+8,3^{\circ}$, сярэдняя студзеня $+0,3^{\circ}$, ліпеня $+17,2^{\circ}$.

Зразумела, што блягія грунты і няпрямны клімат няпрынаджаюць сюды людзей. Гушчыня залюдненьня значная толькі каля вусцяў рэк. Насельнікі краіны — адно з ніжня-нямецкіх пляменьняў (ніжня-саксы) — жывуць у даўгіх аднапаверхавых хатах з крутой саламянай страхой. Звычайна ў адной хаце зьмяшчаюцца і пакоі для людзей, і хлеў для жывёлы, і памяшканьне для сельска-гаспадарчых прыладаў. Зямля належыць пераважна да дробных земляўласьнікаў — сялян, а ральніцтва зьяўляецца адным з галоўных заняткаў насельнікаў. Значную частку імшараў асушылі, з тарфавішчаў зразаюць пласт торфу, у пустках выпальваюць верас, зямлю добра гнояць і старэнна вырабляюць. Аднак грунты застаюцца блягімі і даюць ня вельмі вялікія ўраджаі. Сеюць пераважна жыта, авёс, бульбу і лён, каля рэк саджаюць садовіну. Яшчэ большую ўвагу, як на ральлю, звачваюць на лугі і пашу, бо, дзякуючы вільгатнаму клімату, трава расьце нават і на кепскіх грунтах. Коней, быдла і авечак ганяюць на пашу бязмалъ цэлы год. У моры ловяць рыбу, у Люнэбургскай пустыцы здабываюць нафту. Аднак галоўны даход краіне дае гандаль. Лежачы каля вусцяў Лабы і Вэзэру, краіна зьяўляецца пасярэдніцай у гандлі Сярэдняй Нямецчыны з іншымі краямі, таксама як для Заходняй Нямецчыны такім гандлёвым пасярэднікам зьяўляецца Голяндыя.

У вусьцях Лабы пабудаваліся самыя важныя гандлёвыя гарады Эўропэйскага контынэнту і трэці па сваіх гандлёвых абаротах горады сьвету — *Гамбург* (968 тыс. насельнікаў). Перад вайной толькі Нью-Ёрк і Лёндон перавышалі яго па сваіх гандлёвых абаротах (3254 мільёны рублёў золатам).

Лежачы ў тым месцы Лабы, да якога даплываюць найвялікшыя морскія караблі, Гамбург ёсьць найбліжэйшай да асяродку Заходняй Эўропы морскай прыстанню. Перасяленцы ў Амэрыку з Нямецчыны, Польшчы і Беларусі ў Гамбурзе садзяцца на караблі, якія адгэтуль ідуць цераз акіяны. Толькі ў час замярзаньня Лабы, што здараецца ня кожны год, акіянскія караблі прыстаюць ня ў самым Гамбурзе, а ў Куксгафэне бліжэй да адкрытага мора, дзе выгружаюцца прынамсі пасажыры, пошта і г. д. З Нямецчыны праз Гамбург вывозяць фабрычныя вырабы, крамліну, жалеза, хімічныя тавары. Сюды з Амэрыкі і іншых заэўропэйскіх краёў вязуць каву, збожжа, воўну, баваўну. У Гамбурзе будуць морскія караблі, апрацоўваюць каву, какао, каўчук, вырабляюць боты і г. д. Але фабрычная прамысловасьць болей пашырана ў яго прадмесьцях: Альтоне, Гарбурзе, Вандсбэку і іншых, разам з якімі Гамбург налічвае болей за 1200 тыс. нас. Уваходзячы ў склад Нямецкай фэдэрацыі, Гамбург зьяўляецца вольным горадам, маленькай самаўраднай рэспублікай. Гэта адзін з тых вольных гарадоў, якія ў сярэднія вякі былі злучаны ў Ганзэйскі хаўрус і кіравалі гандлем у Балтыцкім моры.

Такім-жа вольным месцам ёсьць і *Брэмэн* (258000 нас.), які займае такое-ж палажэньне на Вэзэры, як Гамбург на Лабе. Гэта таксама важная прыстань (гандлёвы абарот 974 міль. рубл. золатам да вайны), якая бойка гандлюе з Злучанымі Штатамі Паўночнай Амэрыкі і Індыяй. Сюды прывозяць і тут апрацоўваюць баваўну, табакі, рыс. Як для Гамбургу пярэдняй прыстанню зьяўляецца Куксгафэн, гэтак Брэмэн мае сваю пярэдняю гавань на адкрытым моры — Брэмэргафэн.

Апрача Брэмэну і Гамбургу большая частка Паўночна-Заходняй Нямецчыны ўваходзіць у склад правінцы Гановэр, якая зьяўляецца часткай Прусіі, найвялікшай з самаўрадных рэспублік Нямецчыны. На захад ад вусцяў Вэзэру тут знаходзіцца яшчэ самаўрадная рэспубліка Ольдэнбург.

Паўночна-Ўсходняя Нямецчына ляжыць на ўсход ад Лабы да вышнявіны Одэру і заходніх берагоў Гданьскай затокі Балтыцкага мора. Да яе належыць частка Ютляндзі, што ляжыць на поўдзень ад Фленсбургскага фэрду. Паводле сваёй прыроды гэтая краіна нагадвае Ўсходнюю Данію. Ледавік тут трымаўся даўжэй, як у Паўночна-Заходняй Нямецчыне і пакінуў грубейшы пласт морэн. З ледавіковага навалу тут утварылася шмат грудоў і пагоркаў, так што краявід краіны мае падобнасьць да краявуду паўночна-беларускіх узгор'яў.

Узьбярэжжа Балтыцкага мора, пераважна роўнае і нізіннае, толькі на захадзе мае ў дастатку выгодных бухт-фэрдаў. Далей на ўсход прыстані сустракаюцца толькі ў вусьцях значных рэк. У сухазем'е, праўда, уразаецца шмат затокаў, але гэтыя затокі, так званыя гафы, аддзелены ад адкрытага мора грудамі выдмаў, з якіх складаюцца вузкія і даўгія паўвостравы — гакі.

На поўначы краіны цягнуцца паласа тыповых морэнавых узгор'яў, багатых вазэрамі ледавіковага пахаджэння. (Гэтыя ўзгор'і адпавядаюць канцовым морэнам, нанесеным у час апошняга зледзянення). На захадзе паласа ўзгор'яў падыходзіць да самага Балтыцкага мора, на ўсходзе між узгор'ямі і морам распасціраецца паўзбярэжная нізінная палоска. На поўдзень ад паласы ўзгор'яў ізноў цягнуцца паласа нізін, па якіх і рэкі цякуць у шырынёвым кірунку, пакуль не прарвуцца праз морэнавыя ўзгоркі ў бок Балтыцкага мора. Гэтыя нізіны адзначаюцца роўнай паверхняй і нагадваюць нашу Палескую нізіну. Паласа нізін мае вялікую гандлёвую вагу, бо па ёй праходзяць галоўныя сухаземныя дарогі з Заходняй Эўропы ў Польшчу, Беларусь і Маскоўшчыну. Рэкі Лаба з Гавэлем, які мае прытоку Шпрэ, Одэр з Вартай і іншыя, што бягуць па паласе нізін, злучаны паміж сабой сеткай штучных вадзяных дарог—каналаў. Такім чынам паласа нізін мае найлепшыя ўмовы для развіцця ўнутранага гандлю.

Грунты ў Паўночна-Ўсходняй Нямеччыне лепшыя, як у Паўночна-Заходняй.

Ураджайная гліністая глеба займае тут болей прасторы, а пяскі і балоты трапляюцца радзей. Клімат тут сушэйшы, неба часцей бывае ясным, сонечным.


Сярэд. тэмп. году ў Бэрліне $+8,6^{\circ}$, значыць бязмаль такая самая, як у Гамбурзе, але ўзімку тут халадней (сярэдня тэмпература студзеня $-0,2^{\circ}$), а ўлетку цяплей (сярад. тэмп. ліпеня $+18,4^{\circ}$). Ападкаў 500—600 мілім.

Лясоў тут захавалася досыць многа. Па пескавых выдмавых узбярэжжах пераважаюць хваёвыя бары, у іншых месцах часцей трапляюцца яловыя, букавыя і дубовыя лясы.

Насельнікі краіны—тыя самыя ніжня-немцы, што і ў Паўночна-Заходняй Нямеччыне (ніжня-саксы), але даўней тут жылі славянскія пляменьні, і хаця яны даўно анямечыліся, але ўплывы падмешкі іхняй крыві адбіваюцца і на сучаснай нямецкай люднасці. Тутэйшыя немцы маюць шмат славянскіх рысак у абліччы. Сярод іх часта спатыкаюцца круглаглавыя і шырокатварыя, як славяне, асобы. У змаганні з суседзямі і з даволі жорсткай прыродай склаўся характар мясцовых немцаў. Гэта ўпарты, хмуры і жорсткі народ, згуртаваны ў моцную грамадзянскую адзінку, шануючы дысцыпліну, паслухмяна і парадак.

Няма нічога дзіўнага, што тут на ўскрайку Гэрманіі стварылася наймацнейшая з нямецкіх дзяржаў—жалезная магутная Прусія, пад уладай якой хутка апынулася ўся Паўночна-Ўсходняя Нямеччына, а потым яшчэ вялікія часткі іншых краін Гэрманіі. З Прусіяй мусілі злучыцца ў адну федэрацыю і тыя нямецкія дзяржавы, якія яшчэ засталіся самастойнымі (за выключэннем Аўстрыі). Фактычна Прусія неабмяжована пануе ў Нямецкай Федэрацыі, а да рэвалюцыі, як мы ўжо ведаем, прускія каралі зьяўляліся адначасна нямецкімі імператарамі.

Сельская гаспадарка ў Паўночна-Ўсходняй Нямеччыне, як і ў Паўночна-Заходняй, мае вялікае значэнне. Земляўласнасць тут пераважвала буйная. Сялян-земляўласнікаў тут меней. Гадоўля жывёлы, агулам кажучы, мае меншую вагу, але і тут авечак, коняў і быдла трымаюць значна болей, як у нас. Гэтаму дапамагаюць і палепшаныя спосабы ральніцтва, пры якіх значная колькасць зямлі знаходзіцца пад засевамі кармавых траў. Пад папарам застаецца толькі 5% усёй ральлі (у нас на Беларусі болей за 30%). З збожжа болей за ўсё сеюць жыта і аўса. прычым з кожнай дзесяціны збіраюць у сярэднім разы 4 болей, як у нас. Бульбы сеюць болей, як дзе, яе хапае і на страву людзям і на корм жывёле, яна йдзе на бравары і на крухмальні. Гарэлкі з бульбы тут вырабляецца вельмі многа, так што хіба толькі Беларусь да вайны магла на гэтым полі спрацацца з Паўночна-Ўсходняй Нямеччынай. Вялікую вагу маюць засевы цукровых буракоў і выраб цукру. Апроч таго, сеюць шмат гароху, табакі, гародні-



Мал. 61.—Бэрлін. Будынак рэйхстагу (саюзнага парламэнту).

ны, лёну. Падземнага багацця тут ня лішне многа, хаця месцам (ува Ўсходнім Брандэнбурзе і Ніжнім Шлёнску) трапляецца каменны і буры вугаль. Карыстаючыся мясцовым і прывезеным з паўдня вугалем, хутка пашыраецца фабрычная прамысловасць, асабліва апрацоўка сельска-гаспадарчых прадуктаў. Каля мора будуць караблі, а ў сярэдзіне краіны каля сталіцы пашырыўся выраб вопраткі, машын і мастацкіх тавараў.

З іншых заняткаў можна адзначыць лясны промысел і рыбацтва ў Балтыцкім моры, але як дрэва, гэтак і рыбы здабываецца замала ў параўнанні з вымаганьнямі мясцовай люднасці, і гэтыя тавары трэба прывозіць з-за межы. Вялікую вагу мае гандаль, хаця для замежнага гандлю прыстані Балтыцкага мора меней выгодныя, чым Гамбург або Брэмэн, бо звычайна ў студзені замярзаюць і ляжаць занадта далёка ад галоўных міжнародных гандлёвых дарог. Толькі ў апошнія часы, як пракапалі Кільскі канал праз Паўднёвую Ютляндю, гандлёвае значэнне Балтыцкіх прыстаней павялічылася. Унутраному гандлю дапамагае будова паверхні, дзякуючы якой пракладанне дарог не выклікае вялікіх страт. Чыгункавая сетка краіны такая густая, як у Ангельшчыне.

Асяродкам унутранага гандлю краіны зьяўляецца *Бэрлін*—сталіца Нямецкай дзяржавы і вузел галоўных сухаземных дарог Эўропы. У Бэрліне сходзяцца важныя чыгункі, якія маюць агульна-эўрапейскае значэнне. Праз Бэрлін ідзе найкарацейшая дарога з Ленінграду—Вільні—на Парыж, з Масквы—Менску—Варшавы ў Ангельшчыну і Францыю, з Царгораду ў Гамбург і Скандынавію і г. д. Горад ляжыць на рацэ Шпрэ (прытока Гавэлю, які ўліваецца ў Лабу). Тут сходзяцца галоўныя рэчныя шляхі Нямецчыны і, ня гледзячы на малую велічыню Шпрэ, Бэрлін—галоўная рэчная прыстань Германскай стараны. Як прамысловы асяродак Паўночна-Ўсходняй Нямецчыны, горад вырабляе вагоны, паравозы, вопратку, машыны і г. д. Як у сталіцы Нямецкай рэспублікі, тут згуртаваліся галоўныя дзяржаўныя ўстановы, для якіх пабудаваны харошыя палацы.


Усялякія помнікі, вялізныя масты, звычайна 5-цёх паверхавыя камяніцы, чыстыя, абсаджаныя дрэвамі вуліцы (*Unter den Linden*), прыгожыя сады і бульвары (слыны *Tiergarten* у сярэдзіне гораду) дадаюць надзвычайнае характавае нямецкай сталіцы. Брукаваныя асфальтам вуліцы тут мыюцца швабрамі, і наагул за чыстай сочаць пільна. З гэтай прычыны й паветра тут чысьцейшае, як у іншых вялікіх гарадох, пылу значна меней. Рух калёсаў і самаходаў тут меншы, як у Парыжы, але затое ўва ўсіх кірунках па горадзе праходзяць поўныя народу вагоны надземных і падземных чыгунак і трамваяў.

Як культурны асяродак Нямецчыны, Бэрлін слыне выдатнымі вышэйшымі школамі, у якіх вучыцца шмат чужаземцаў, многалічнымі багатымі бібліятэкамі, чытальнямі, кнігарнямі, помнікамі мастацтва ў музэях, багатымі навуковымі калекцыямі і г. д. Аднак для Нямецчыны Бэрлін далёка ня тое, што Парыж для Францыі. Іншыя гарады Германскай стараны, асабліва ў Паўднёвай Нямецчыне, жывуць сваім асобным, незалежным ад Бэрліну жыццём, не аддаюць яму ўсіх сваіх жывых сіл. Ня гледзячы на гэта, Бэрлін хутка расьце, а ў апошнія перад вайной дзесяцігодзьдзі зраўняўся з Парыжам па колькасці насельнікаў (У 1910 годзе ў Бэрліне было 2071000 насельнікаў, а разам з прадмесьцямі 3703000. У час сусвет-

най вайны лік насельнікаў трохі зьменшыўся. У 1919 г. іх тут было 1903000, але разам з прадмесьцямі яшчэ болей, як да вайны—3730000).

Асабліва шпарка разрастаюцца прадмесьці, з якіх некаторыя ўжо зліліся з сталіцай у адну бясконную грамаду будынкаў. Некаторыя з гэтых прадмесьцяў, даўней маленькія падбэрлінскія мястэчкі і вёскі, наліваюць цяпер болей, як па 200000 насельнікаў кожны (*Шарлётэнбург*, *Нэйкэльн*, *Шэнэбэрг*).

Крыху далей ад сталіцы ля сутокі Шпрэ і Гавэлю стаіць *Шпандаў* (85000 нас.) з вялікімі фабрыкамі зброі і пораху, а яшчэ далей, ніжэй на Гавэлі—*Потсдам* (58000 нас.), прыгожы горад, былая гаспада прускіх каралёў. Ваколіцы Бэрліну зьяўляюцца галоўнай прамысловай акругай Паўночна-Ўсходняй Нямецчыны. Другая такая акруга ляжыць на Одэры ў так званым Ніжнім Шлёнску, дзе здабываюць каменны вугаль. Аднак там апрача фабрычнай прамысловасці пашырана і ральніцтва, між іншым засева-



Мал. 62.—Прыстань у Штэтыне.

цукровых буракоў. У сярэдзіне гэтай акругі на Одэры ляжыць *Брэслаў* (папольску *Вроцлав*, 528000 н.), у якім сходзяцца важныя дарогі з Польшчы ў Чэхію, з Бэрліну ў Украіну. Тут існуе шмат цукраварняў, хімічных, машынных і іншых фабрык.

На поўначы краіны на вусьцях Одэры ляжыць важная прыстань—*Штэтын* (233000 нас.), асяродак сельска-гаспадарчай акругі (Помэраніі) з буйнымі майстэрнямі караблёў і апрацоўкай сельска-гаспадарчых прадуктаў.

Пярэдняй прыстанню Штэтыну зьяўляецца Свінэмюндэ, мястэчка на беразе адкрытага Балтыцкага мора.

Другая важная прыстань Балтыцкага мора *Любэк* (113000 нас.) ляжыць у паўднёва-заходнім кутку Балтыцкага ўзбярэжжа. Як Гамбург і Брэмэн, Любэк быў у сярэдня вякі адным з гарадоў Ганзейскага хаўрусу і да гэтага часу таксама застаўся вольным месцам, якое ўваходзіць у склад Нямецкай Фэдэрацыі. Бойкі гандаль гэтага гораду з Літвой, Латвіяй і Расіяй зьменшыўся ў апошнія часы, пасля таго, як пракапалі Кільскі канал з Балтыцкага мора ў Нямецкае праз шыю паўвострава Ютляндзі.

Затое борзда пачаў пашырацца гандаль прыстані *Кіль* (205000 н.), якая ляжыць ля выйсця гэтага каналу ў Балтыцкае мора. Гэта асяродак гандлю з Даніяй і Скандынавіяй, вядомы з даўных часоў, як рыбацкая прыстань, каля якой ловяць сялядцы і шпроты. Аднак галоўнае значэньне Кілю грунтуецца на палажэньні каля Кільскага каналу, па якім немцы могуць лёгка перакідаць свае караблі з Нямецкага мора ў Балтыцкае. Гэта галоўная вайсковая прыстань Нямецчыны, якая адыграла важную ролю ў час сусьветнай вайны. Будаваньне караблёў тут мае яшчэ большую вагу, як у Штэтыне.

Сярэдняя Нямецчына складаецца з магутных горставых гор, якія аддзяляюць Паўночна-Германскую нізіну ад гор і катлін Паўднёвай Нямецчыны. Сярэдняя-Нямецкія горы звычайна маюць адхонныя схілы і плоскія або акругленья вярхі, але ў далінах рэк, якія прабіваюцца праз Сярэднюю-Нямецкія горныя парогі, сьценкі гэтых далін часамі бываюць зрывістымі, як, напрыклад, у даліне Лабы, у так званай Саксонскай Швайцарыі. На зрывістых сьценах такіх далін агаляюцца рознакалёрныя пласты земных парод; з схілаў суседніх гор, голых або пакрытых лесам, спадаюць прыгожыя струмені, уліваючы сваю ваду ў павольную галоўную раку, што бяжыць па даліне. У іншых месцах, асабліва па вадападзелах, краявід адзначаецца аднатоннасьцю (напрыклад, плоскаўзвышша Заўэрлянд у паўночна-ўсходняй частцы Рэнскіх Лупняковых гор).


Наагул краявід краіны, як і паверхня, досыць рознастайны, горы чаргуюцца з плоскаўзвышшамі і катлінамі, грунты месцам урадлівыя, лёсавыя, на значных узвышшах ледавіковыя, месцам камяністыя. На захадзе горы Сярэдняй Нямецчыны займаюць шырокую прастору ў 2—3⁰ шырыні, на ўсход звужваюцца, уразаючыся між Паўднёва-ўсходняй Нямецчынай і Чэскім спрадвечным масывам. На захадзе горы складаюцца з пластовых земных парод—лупнякоў і пескавікоў (Рэнскія Лупняковыя горы), вапнякоў, маргляў і гэтак далей. Часамі сярод лупнякоў і пескавікоў там сустракаюцца значныя прасторы, складзеныя з астыглай лявы, багатыя згаслымі, але яшчэ правільнымі стожкавымі вульканамі. У жэралах гэтых вульканаў, напрыклад, у Рэнскіх Лупняковых горах, захаваліся цікавыя вульканічныя вазэры (маары).

(Паводле карты вывучы назовы галоўных гор Сярэдняй Нямецчыны. Якія рэкі там працякаюць? Адкуль і куды бягуць гэтыя рэкі?).

Галоўнай асаблівасьцю ўсёй Сярэдняй Нямецчыны зьяўляецца багацьце яе на розныя карысныя мінералы. З даўных часоў тут здабывалася шмат серабра, волава, цыны, а ў апошнія часы тутак вынайшлі вялізныя паклады каменнага вугалю, жалеза і розных соляў, на якіх грунтуецца нямецкая хімічная прамысловасьць.

У залежнасьці ад рознастайнай паверхні і вялікага працягу краіны з захаду на ўсход клімат яе досыць рознародны. На захадзе клімат мякчэйшы, на ўсходзе астрэйшы; вярхі гор, апранутыя вечнымі хмарамі, адзначаюцца халаднаватым дажджыстым кліматам; даліны рэк і зачыненья з усіх бакоў гарамі катліны маюць клімат сушэйшы і цяплейшы.

Найвышэйшая гара горсту Судэтаў Шнээкопэ мае сярэднюю гадавую тэмпературу +0,2⁰, сярэднюю ліпеня +9,0⁰, лютага —7,3⁰. Дрэздэн у даліне Лабы мае адпаведна +9,0⁰ для ўсяго году, +18,2 для ліпеня, —0,1⁰ для студзеня. Кэльн на сярэднім Рэне +10,1⁰, (год), +18,6⁰ (ліпень), +2,2⁰ (студзень).



Мал. 63.—Краявід у Сярэдняй Нямецчыне (провінцыя Саксонія). Араньне зямлі за дапамогай паравых плугоў.

У даліне Сярэдняга Рэну сьпее вінаград; у горах растуць толькі хваёвыя бары; па нізінах пераважаюць лясы дубовыя і букавыя.

Варункі для ральніцтва наагул добрыя, але багатыя паклады мінералаў адцягваюць насельнікаў ад вёсак, і паўсюды сельская гаспадарка зьяўляецца другарадным заняткам, а насельнікаў вясковых меней, як гарадзкіх. Галоўным збожжом, як і ў Паўночна-Германскай нізіне, зьяўляецца жыта, за ім ідзе авёс, але для пражыўленьня насельнікаў большую вагу мае бульба, асабліва ў густа залюдненых прамысловых акругах,

дзе зямля вельмі каштоўная і засяваць збожжа няма рахунку. Па ўраджайных раўнінах (на ўсход ад Гарцу і ў вадазборы Вышняга Вээру) сеюць шмат цукровых буракоў, паўсюды грае вялікую ролю гародніцтва і садоўніцтва. Гадоўля жывёлы мае меншую вагу, як на Паўночна-Германскай нізіне, але й тут трымаюць многа авечак, быдла (асабліва на плоскаўзвышшы Гэсэн), свіней (у Вэстфаліі, Турынгіі, Саксоніі). Вэстфальскія кумпякі вывозяцца адгэтуль і за межы, а сасіскі і каўбасы лічацца нацыянальнай патравай. Аднак усе сельскія заняткі могуць лічыцца толькі падсобнымі, як у нас падсобнымі пры ральніцтве зьяўляюцца саматужныя промыслы. Багацьце Сярэдняй Нямецчыны грунтуецца на нетракапальнай і фабрычнай прамысловасьці, якая тут пашырылася болей, як ува ўсіх іншых частках Германскай стараны. Поплеч з Паўночна-Заходняй Ангельшчынай, Бэльгіяй і некаторым краінамі ў Злучаных Штатах Паўночнай Амэрыкі Сярэдняй Нямецчына зьяўляецца адной з галоўных прамысловых краін сьвету. Здабываньне каменнага вугалю адбываецца бязмаль-што па ўсёй краіне, паклады яго раскіданы маленькімі і вялікімі акругамі паўсюды. Асабліва многа каменнага вугалю знаходзяць у вадазборы маленькай прытокі сярэдняга Рэну—рэчкі Рур, дзе яго здабываюць што-год болей за 50 мільёнаў тон.

Вялізныя запасы вугалю трапляюцца ў Саксонскіх Рудных горах, у Судэтах, у Паўночным Гэсэне, на крайнім захадзе каля Ахэну і ў нізінах, якія ўразаюцца ў краіну з поўначы, нібы затокі Паўночна-Германскай нізіны, каля гарадоў Лейпцыгу і Кэльні.

Большая частка тутэйшага вугалю патрабляецца на месцы буйнымі фабрыкамі Сярэдняй Нямецчыны, але многа яго вывозіцца й за межы. Жалезнай руды ў краіне таксама знаходзяць многа.

Яе здабываюць ля р. Лян, прытокі Рэну, у Турынгіі, у Вэзэрскіх горах на поўнач ад горсту Гарц.

Нідзе на сьвеце няма такой колькасьці цынку, як у Сярэдняй Нямецчыне (у Заўэрляндзе і навокала Ахэну), многа тут і волава (у Рэнскіх Лупняковых горах і ў Гарцы), цыны (у Саксонскіх Рудных горах), медзі (у Рэнскіх Лупняковых горах, у Гарцы і на ўсход ад яго). Вельмі вялікую вагу маюць паклады солі як звычайнай, гэтак і так званай „адкідной“, на якой грунтуецца хімічная прамысловасьць Нямецчыны. (Найболей ведамы паклады солі каля Штасфурту на ўсход ад Гарцу). Ёсьць у краіне і нафта (у Вэзэрскіх горах). Наагул Сярэдняй Нямецчына мае ўсё, што патрэбна для буйной сучаснай прамысловасьці, і зразумела, фабрыкі расьлі ў ёй, асабліва перад вайной, як грыбы, а па колькасьці буйных гарадоў яна перавысіла нават Паўночна-Заходнюю Ангельшчыну. Паводле становішча жалезнай, хімічнай, баваўнянай і ваўнянай прамысловасьці краіна займае першае месца на контынэнце Эўропы. Выраб таннай вопраткі

пашыраўся з такой шпаркасьцю, што пагражаў выціснуць з сусьветнага рынку Ангельшчыну.


Апрача невялікай колькасьці вэндаў або сэрбаў-лужычанаў, якія заваляліся ў межах краіны (у Лужычанскіх горах), большасьць насельнікаў гаворыць на сярэдня-нямецкіх гаворках. (На захадзе—верхня-франкскай, на ўсходзе—верхня-саксонскай). Ададней з гэтых гаворак (верхня-саксонскай) паходзіць і сучасная пісьменная нямецкая мова. Так званыя сярэдня немцы адзначаюцца ад паўночных, асабліва ад прусакаў, вясёлым, жвавым характарам, прыхільнасьцю да поэзіі і музыкі, задаволенасьцю жыцьцём, волялюбнасьцю і дэмакратызмам. Гарыстая паверхня Сярэдняй Нямецчыны перашкаджала праз доўгі час утварэньню тут буйных дзяржаў, і аж да гэтага часу тут існуе шмат асобных дробных дзяржаўных адзінак, якія ўваходзяць у склад Нямецкай фэдэрацыі. Па сваім фізычным абліччы сярэдня немцы адражняюцца ад паўночных цяжнейшым колерам скуры, вачэй і валасоў і меншым ростам.

Тлумачыцца гэта падмешкай крыві кельцкіх народаў, якія даўней жылі ў Нямецчыне аж да вышнявіны Вээру і толькі з цягам часу анямечыліся.

Па вёсках жыве толькі меншасьць насельнікаў краіны ды й самыя вёскі тутака большыя, а хутары сустракаюцца радзей, як у Паўночнай Нямецчыне. Сялянскія панадворкі чатырохкутныя, па баках панадворка будуюцца асобна пуні, гумны, ёўні і стайні. Хаты звычайна двохпаверхавыя, крытыя дахоўкай або гонтамі. Сярод гарадоў краіны сустракаюцца старасьвецкія нямецкія мезы з вузкімі вуліцамі, старажытнымі 2-х паверхавымі будынкамі, дакі якіх канчаюцца вострымі вярхамі і вежамі.

У апошнія гады пабудована шмат гарадоў сучаснага тыпу з шырокімі вуліцамі і пляцамі, вялізнымі многапаверхавымі камяніцамі і многалічымі фабрыкамі.


Асабліва многа такіх гарадоў у каменна-вугальных акругах, дзе часта гарады, фабрычныя мястэчкі, рудні, гуты і капальні зрастаюцца, як у



Мал. 64.—Вуліца з старасьвецкімі будынкамі ў нямецкім горадзе. (Браўншвайг).

Паўночна-Ўсходняй Ангельшчыне або ў Бэльгіі, у адзін бязьмежны горад з лесам фабрычных комінаў, з кучамі вугалю, з пахам дыму і чаду, з гоманам і клумам, з лясканьнем і гулам машын. Гушчыня залюдненьня ў такіх месцах надзвычайна высокая і часамі дасягае да 1500 ч. на 1 кв. клм., таго часу, як сярэдняя шчыльнасьць насяленьня ў краіне ледзь даходзіць да 190.

Найгусьцей залюдненая акруга ляжыць на захадзе краіны ў вадазборы сярэдняга Рэну. Рэн—галоўная германская рака, цячэ сюды з Вышня-Рэнскай нізіны і пераразае тут папярок Рэнскія Лупняковыя горы ў прыгожай вузкай даліне.




Мал. 65.—Краявід на Рэне.

Заўсёды маючы ў дастатку вады, Рэн зьяўляецца галоўнай прыроднай дарогай з Альп да Нямецкага мора. Швайцарыя, Нямецчына, Францыя і Голяндцы карыстаюцца гэтай ракой, як гандлёвай дарогай. Абапал ракі ў Рэнскіх Лупняковых горах захованы надзвычайныя запасы падземнага багацця. Усё гэта выклікала згуртаваньне тутака многалічных прамысловых і гандлёвых гарадоў.

Гандлёвым асяродкам акругі зьяўляецца *Кэльн* (634000 нас.), што ляжыць у нізіне, якая ўдаецца паміж горстаў у Сярэдняю Нямецчыну з поўначы. Адгэтуль па Рэне пачынаецца асабліва вялікі паражодны рух, так што горад зьяўляецца вельмі важнай рэчнай прыстанню. Апроч таго, горад ляжыць на карацейшай чыгунцы з Бэрліну і Гамбургу ў Парыж. Кэльн мае шмат цікавых рэштак старасьветчыны.

Прыгожы кэльнскі сабор набыў славу аднаго з найпакнейшых будынкаў сьвету. Фабрычная прамысловасьць гораду складаецца з вырабу машын, чакаляды, одэколёну (eau de Cologne, пафранцуску—кэльнская вада).


На захад ад Кэльну на мяжы з Бэльгіяй ляжыць *Ахэн* (146000 нас.) асяродак здабываньня медзі і вугалю, а на поўдзень, на мяжы з Францыяй—*Саарбрукен* (105000 н.), асяродак Саарскіх каменна-вугальных пакаладаў, захопленых Францыяй пасля вайны.



Мал. 66.—Кэльн.

Значна большую вагу маюць гарады, якія ляжачы на поўнач ад Кэльну па рэчках Вупэр і Рур. Там гарады стаяць так блізка адзін ад аднаго, што месцам зьліваюцца ў цэлае мора фабрык і жылых будынкаў. Адны з гэтых гарадоў, як *Эльбэрфэльд* (157000 нас.) і *Бармэн* (156000 нас.), якія ўжо злучыліся ў адзін падвойны горад, апрацоўваюць пераважна баваўну, лён, шоўк і вырабляюць крамніну; другія (Рэмшэйд, Золінгэн)—вырабляюць жалезныя прылады: нажы, сярпы, косы; трэція (Дортмунд 295000 н.) зьяўляюцца асяродкамі нетракапальнай прамысловасьці. На чале ўсіх гэтых га-

радоў стаіць *Эсэн* (439000 нас.) на Рур з самымі вялікімі фабрыкамі на сьвеце, якія належалі да фірмы Крупа і выраблялі зброю, бліндажы, гарматы, рэйкі, вагоны, паравозы і нават цэлыя морскія вайсковыя караблі. Да фабрык Крупа належаць свае вугальныя капальні, свае жалезныя і мядзяныя рудні ня толькі ў Нямеччыне, але нават у Гішпаніі і іншых краях. Шпаркі рост Крупаўскіх фабрык лічыцца адным з найвялікшых дзіваў капіталістычнага сьвету. Моц і магутнасьць Нямеччыны, якая выявілася ў час вайны 1914—18 г., у значнай меры ґрунтавалася на вырабах гэтых фабрык. Пасьля вайны фабрыкі Крупа ўжо не вырабляюць зброі.



Мал. 67.—Кельнскі сабор.

Прыстаньню Рурскіх ваколіц на Рэне зьяўляецца *Дусэльдорф* (407000 нас.), які адначасна вывозіць тавары *Крэфэльду* (124000 нас., шоўкавыя вырабы), *Дуйсбургу* (244000 н.) і іншых гарадоў, што ляжаць на захад ад Рэну.

На ўсход ад Рэнскіх Лупняковых гор у вышнявіне Вэзэру плоскахваляватае ўзвышша Вышняга Гэсэну мае свой гандлёва-прамысловы ася-

родак—*Касэль* (162000 нас.), а на поўначы па-за Вэзэрам на мяжы з Паўночна-Заходняй Нямеччынай ляжыць падвойны горад *Гановэр* (310000 н.) з Ліндэнам (82000 нас.), вядомы вырабам машын, мэблі і каўчуковых тавараў.

На паўднёвы ўсход ад Гановэру сярод нізінных прастораў уздымаецца самотны горст—*Гарц*.

На самым вышэйшым пункце гэтага горсту Брокене (1143 м.), заўсёды завінутым у хмары, асабліва часта бачылі т. зв. брукенскае зьявішча. Увечары чалавек, стоячы на версе гэтай гары, бачыць на хмарах свой цень надзвычайна вялікіх разьмераў, навокала якога разыходзяцца кругі ўсіх колераў вясёлкі. Зьявішча гэта тлумачыцца пераламленьнем праменяў заходзячага сонца, але выклікала шмат баек аб зданях, якія, па народных поглядах, жывуць на гэтай гары.

На ўсход ад Гарцу распасьціраецца ўраджайная раўніна Ніжняя Саксонія, багатая пакладамі рознастайных соляй і засевамі цукровых буракоў. Асяродкам гэтай акругі зьяўляецца *Магдэбург* (286000 н.) на сярэдняй Лабэ з буйнымі цукраварнямі і браварамі. На поўдзень ад Гарцу цягнецца Турынгская катліна, якая з поўначы абмяжована горстам Турынгскага Лесу.

Да рэвалюцыі 1918 г. гэтая мясцовасьць складалася з 35 асобных кавалкаў, якія належалі да 11 дзяржаў Нямецкай імперыі. Цяпер яны аб'ядналіся ў адзіную Турынгскую самаўрадную рэспубліку.

Яшчэ далей на ўсход цягнуцца Саксонскія Рудныя горы, у акрузе якіх здабываецца шмат каменнага вугалю, серабра і цыны. Даліна Лабы з зрывістымі сьценкамі і прыгожымі ваколіцамі аддзяляе Саксонскія Рудныя горы ад Лабскіх пескавіковых гор, за якімі цягнуцца Лужычанскія горы, залюдненыя вэндамі. Акругі Саксонскіх Рудных, Лабскіх і Лужычанскіх гор складаюць самаўрадную рэспубліку Верхнюю Саксонію, густа залюдненую мясцовасьць, падобную да Рурскай каменна-вугальнай акругі, па колькасьці гарадоў, рудняў і капальняў. Найвялікшыя з тутэйшых гарадоў: *Хэмніц* (304000 нас.), які завуць Нямецкім Манчэстэрам за яго вялізныя баваўняныя фабрыкі, *Дрэздэн* (529000 нас.) на Лабэ, даўная сталіца Саксоніі, сьлынная разьвіцьцём мастацтва і пісьменства і *Лейпцыг* (604000 нас.), гандлёвы асяродак краю, сьлыны сваімі кірмашамі, гандлем, школьнымі прыладамі і кнігамі.

На ўсход ад Лужычанскіх гор аж да вышнявіны Одэру цягнуцца Судэты, вялікі горст, урэзаны між Паўночна-Ўсходняй Нямеччынай і Чэскім масывам.

Паўднёвая Нямеччына займае прастору на поўдзень ад прытокі Рэну Майну аж да паўночных схілаў Альп. На захадзе гэтая краіна мяжуе з Усходняй Францыяй, на ўсходзе яе мяжу складае горставы

ланцуг Чэскі Лес. Паверхня тут яшчэ болей рознастайная, як у Сярэдняй Нямеччыне. Значныя горы чаргуюцца тутака з катлінамі-грабэнамі, па якіх працякаюць важныя суднаходныя рэкі.

Да гэтых грабэнаў належаць: Вышня-Рэнская нізіна, што аддзяляе Францыю ад Нямеччыны; Швабія, або вадазбор Нэкару, прытокі Рэну; Франконія, па якой цячэ Майн; нарэшце даліна Вышняга Дунаю. Грабэны гэтыя аддзяляюцца адзін ад аднаго горстамі, да якіх належаць: Шварцвальд (Чорны Лес), гранітнае ўзвышша, выцягнутае між Вышня-Рэнскім грабэнам і Швабіяй; Шваба-Франконская Юра, што апускаецца прыступкамі ў бок Швабіі і Франконіі, а ў бок Дунаю абрываецца вапняковым схілам, слынным сваімі пячорамі, знікаючымі рэкамі і іншымі карставымі зьявамі, нарэшце крышталічны горст Чэскі Лес, узгранічны між Нямеччынай і Чэхіяй.

Самая паўднёвая частка краіны, што ляжыць на поўдзень ад Дунаю, завецца Шваба-Баварскім плоскаўзвышшам, паволі павышаецца на поўдзень і пераходзіць у прыгор'і Альп. Гэтае плоскаўзвышша абвадняецца левымі альпійскімі прытокамі Дунаю, і на поўдні завалена адкладамі альпійскіх ледавікоў, сярод якіх раскіданы невялікія ледавіковыя вазёры.

Катліны Паўднёвай Нямеччыны (асабліва Вышня-Рэнскі грабэн і Франконія) адзначаюцца ўраджайнымі лёсавымі грунтамі, прыемным сонечным кліматам і багатай расліннасцю.

Сярэдняя тэмп. году ў Нюрнбэрге ў Франконіі— $+8,4^{\circ}$, сяр. студзеня— $-1,3^{\circ}$, ліпеня— $+18,7^{\circ}$.

Там добра ўзрастае вінаграднік і розныя плодковыя дрэвы, сьпеюць кіяхі і пшаніца, сустракаецца нават ядобны каштан.

Горы краіны не дасягаюць значнай вышыні (вярхі Шварцвальду ледзь перавышаюць 1400 м. н. р. м.), але на вярхох іх ёсьць сьляды даўнага зьледзяненьня, грунты іх горшыя, як па катлінах, клімат халаднейшы і вільгатнейшы, схілы параслі густымі лясамі.

(З гэтай прычыны яны і маюць назоў wald'aў або лясоў Шварц-вальд, яго працяг Одэн-вальд, Чэскі Лес).

Шваба-Баварскае плоскаўзвышша мае таксама параўнаўча халодны клімат і многа ападкаў і адзначаецца багацьцем на балоты і поплавы.

Сярэдняя тэмп. году ў асяродку плоскаўзвышша ў Мюнхэне $+7,5^{\circ}$, сяр. студзеня— $-2,2^{\circ}$, ліпеня— $+17,5^{\circ}$. Ападкаў там 840 мілім.

Тут ужо ня можа расьці ані вінаграднік, ані ядобны каштан. Плодковыя дрэвы, кіяхі і пшаніца растуць дрэнна.

Наагул як паверхня, гэтак і клімат у Паўднёвай Нямеччыне яшчэ болей рознастайны, чым у Сярэдняй.


Насельнікі краіны—паўднёвыя немцы—вясёлы, простадушны і сумленны народ. Гэта бліжэйшыя родзічы альпійскіх немцаў, да якіх яны падобны і абліччам, і мовай, і звычаямі.

Тутэйшыя немцы належаць да чатырох асобных пляменьняў. На поўначы жывуць франкі, тыя самыя, што і на захадзе Сярэдняй Нямеччыны; у Вышня-Рэнскім грабэне і ў Шварцвальдзе жывуць алеманы, тыя-ж, што ў Швайцарыі; у вадазборы Нэкару і каля пачаткаў Дунаю швабы, на паўднёвым усходзе—баювары. У сярэднія вякі кожнае з гэтых пляменьняў мела тут сваё гэрцогства, амаль-што незалежную дзяржаву. Межы гэтых дзяржаў часта зьмяняліся. У апошнія перад вайной гады тут існавалі 2 каралеўствы—Баварыя і Вюртэмбэрг (Швабія), гэрцогствы Бадэн (Вышня-Рэнскі грабэн і Шварцвальд) і Гэсэн (Одэнвальд). Апроч таго, маленькія куточки належалі да галоўнай нямецкай дзяржавы—Прусіі. Усе гэтыя дзяржавы ўваходзілі ў склад Нямецкай імперыі і былі ў поўнай залежнасьці ад Прусіі. Толькі Баварыя, асяродкам якой было паўднёвае плоскаўзвышша, была болей самастойнай. Па сваёй прыхільнасьці да дысцыпліны і старасьветчыны баварцы трохі нагадваюць прусакаў. Гэтым, а таксама роўнай паверхняй Баварскага плоскаўзвышша тлумачыцца стварэньне імі значнай дзяржаўнай адзінкі, улада якой распасьціралася на Франконію і нават на левы бераг Рэну, і дзе да Баварыі належыць так званы Рэнскі Пфальц на мяжы Лётарынгіі і Рэнскіх земляў Сярэдняй Нямеччыны. У Нямецкай імперыі Баварыя была галоўнай дзяржавай пасля Прусіі, а як старонка каталіцкай веры, зьяўлялася важнай процівагай лютэранскай Прусіі. Пасьля рэвалюцыі 1918 году ўсе каралеўствы і гэрцогствы Паўднёвай Нямеччыны зрабіліся самаўраднымі рэспублікамі Нямецкай фэдэрацыі. З гэтых рэспублік Баварыя зьвязана з фэдэрацыяй слабей, як усе іншыя часткі Нямеччыны. Часова пасля рэвалюцыі Баварыя была нават зусім незалежнай Савецкай Рэспублікай, якую аднак задушылі правыя арганізацыі пры дапамозе Антанты.

Люднасьць у Паўднёвай Нямеччыне жыве значна радзей, чым у Сярэдняй. Большасьць насельнікаў займаецца тут сельскай гаспадаркай. Збожжа сеюць пераважна па нізінах і на Шваба-Баварскім плоскаўзвышшы. Жыта, якое грае ролю галоўнага гатунку збожжа ў Паўночнай і Сярэдняй Нямеччыне, тут засяваецца толькі па горных схілах. У грабэнах яго замянае пшаніца або часамі і кіяхі, на Шваба-Баварскім плоскаўзвышшы—ячмень, які йдзе там на піваварні. Хмель, патрэбны для вырабу піва, таксама засяваецца галоўным чынам на гэтым плоскаўзвышшы. У Вышня-Рэнскім грабэне, дзе гушчыня залюдненьня вельмі значная, вялікую вагу мае гародніцтва і садоўніцтва. Плодковыя дрэвы там іншы раз растуць шэрагам па палёх пшаніцы, як у Лямбардзкай нізіне і іншых мясцовасьцях Італіі. Вінаградні трапляюцца ў катлінах (Вышня-Рэнскай, Швабіі, Франконіі), і вінаграду тутака зьбіраюць значна болей, чым у Сярэдняй Нямеччыне. Па горах ральніцтва адыходзіць на другі плян, і на першае месца выходзяць гадоўля жывёлы і лясныя промыслы. Найлепшыя гатункі быдла пасьвяцца па лугох Шваба-Баварскага плоскаўзвышша.

Карысных мінэраляў у краіне значна меней, як у Сярэдняй Нямецчыне. Каменная вугалю няма зусім, буры вугаль трапляецца толькі каля прыгор'яў Альп. У падгор'ях Чэскага Лесу ёсць жалезная руда, месцам сустракаецца соль (у Бадэне і Вюртэмбэрэ) і сьлыны літаграфскі дупняк (у Франконскай Юры), які зьяўляецца спэцыяльнасьцю Паўднёвай Нямецчыны.

Буйная фабрычная прамысловасьць карыстаецца сярэдня-нямецкім апалам і мае значна меншую вагу, як у Сярэдняй Нямецчыне. Галоўныя фабрычныя акругі ляжаць у катлінах. Затое па ўзвышшах з даўных часоў пашырылася саматужная прамысловасьць (у Шварцвальдзе): выраб гадзінкаў, апрацоўка дрэва і мэталю.




Мал. 68.—Старасьвецкі замак Гогенцолерн у Паўднёвай Нямецчыне.

Наагул нетракапальная і фабрычная прамысловасьць займае прыблізна столькі-ж працоўных рук, колькі і сельская гаспадарка. У паселішчах вясковага тыпу—вёсках і хутарох—жыве прыблізна столькі-ж людзей, як і па гарадох і мястэчках. Хутары спатыкаюцца часьцей, як вёскі, асабліва на Шваба-Баварскім плоскаўзвышшы. Сялянскія хаты тамака, як і ў Сярэдняй Нямецчыне, двохпаверхавыя, крытыя дахоўкай. Аднак у адзнаку ад сярэдня-нямецкіх двароў тут у аднэй хаце зьмяшчаюцца і людзкія пакоі і памяшканьні для жывёлы, сена і сельска-гаспадарчых прыладаў. На другім паверсе навокала ўсёй хаты цягнецца адкрытая вэранда.

Гарады Паўднёвай Нямецчыны красавалі ўжо ў сярэднія вякі, вялі бойкі гандаль і складаліся ў магутныя гандлёвыя хаўрусы гарадоў; рамёслы і прамысловасьць, навука і мастацтва дасягалі ў іх значнага разьвіцьця. У пазьнейшыя часы агульны заняпад Нямецчыны выклікаў заняпад і паўднёва-нямецкіх гарадоў. Толькі ў XIX в. ізноў яны пачалі расьці і адбудовацца адначасна з узрастаньнем прамысловасьці і гандлю ўва ўсёй Гэрманіі.

Згодна з гэтымі двума пэрыодамі ўзрастаньня большасьць тутэйшых гарадоў складаецца з дзвёх частак: старасьвецкага гораду, у якім пераважаюць вузкія завулки, готычныя цэрквы, сярэдня-вяковыя будынкі, крытыя дахоўкай, а часамі захаваліся і руіны даўняй гарадзкой сьцяны, і сучаснага гораду з многапаверхавымі камяніцамі, фабрыкамі, палацамі музэяў, вакзалаў і унівэрсытэтаў, з бульварамі й шырокімі вуліцамі.



Мал. 69.—Мюнхэн. Гарадзкая ратуша.

Найвялікшы горад краіны *Мюнхэн* (631000 нас.) ляжыць у асяродку Шваба-Баварскага плоскаўзвышша і гандлю сельска-гаспадарчымі вырабамі гэтай акругі. Дзякуючы свайму унівэрсытэту і вышэйшай тэхнічнай школе, горад зьяўляецца важным культурным асяродкам. Як сталіца Баварыі, ён меў у Паўднёвай Нямецчыне такую-ж вагу, як сталіца Прусіі, Бэрлін, на поўначы.

У вадазборы вышняга Майну (ў Баварскай Франконіі) ляжыць старасьвецкі прамысловы *Нюрнбэрг* (353000 нас.), сьлыны вырабам піва, дзіцячых цацак, алоўкаў і розных вучэбных прылад.

На ніжнім Майне ляжыць гандлёвы *Франкфурт* (433000 нас.), у якім крыжуюцца важныя дарогі з Вены ў Кэльн і Голяндыю, з Страсбургу ў Гамбург і Бэрлін.

На вышнім Нэкары (ў Швабіі) пануе *Штутгарт* (309000 нас.) з значнай прамысловасцю і кніжным гандлем.

На захадзе краіны няма такіх буйных гарадоў, але там шмат дургарадных гарадоў, з якіх некаторыя (*Бадэн-Бадэн* у Шварцвальдзе) вядомы, як здароўніцы, другія (*Гейдэльбэрг*), як культурныя універсітэцкія гарады. Галоўны з іх *Мангэйм* (230000 нас.) на Рэне—апошні пункт, да якога даходзяць буйныя рэнскія параходы, важны гандлёвы асяродак.

Вышэй яго па Рэне ходзяць толькі маленькія плоскадонныя судны, і Рэн з сваімі балотнымі берагамі зьяўляецца там перашкодай для зносін паўзбярэжнай люднасці. Правы і левы берагі Рэну вышэй Мангэйму належаць да розных дзяржаў і розных географічных старонак.

Чэскі масыў.

(Азнач яго географічнае палажэнне. З якімі краінамі ён мяжуеца на поўдні, на захадзе і на поўначы?).

На ўсход ад Паўднёвай Нямеччыны распасціраецца Чэскі спрадвечны масыў. Калісь, яшчэ ў першыя часы жыцця зямлі, тут існавала магутнае ўзвышша. Мільёны гадоў дажджы і рэкі руйнавалі і размывалі гэтую старонку, змывалі тья пласты земных парод, з якіх складалася яе паверхня, але праз увесь гэты час старонка была сухазем'ем, толькі пакрысе рабілася ўсё ніжэй і ніжэй. Некалькі разоў мора залівала суседнія краіны, і Чэскі масыў рабіўся востравам, але хіба толькі маленькія часткі яго пераварочваліся ў затокі суседніх мораў. Большая частка краю ніколі не пакрывалася вадой. Не змянілася Чэская старана і тагды, як навокала яе ў Сярэдняй і Паўднёвай Нямеччыне пачалі ўтварацца горсты і грабэны. Горсты (Судэты, Саксонскія Рудныя горы, Чэскі Лес) утварыліся толькі на ўскрайках масыву, і ён зрабіўся катлінай, з усіх бакоў абкружанай горнымі сьценамі. Сучасны выгляд паверхні гэтай катліны залежыць ад уласцівасцяў земных парод, якія выступалі ў ёй на паверхню даўней. Там, дзе на паверхню выступалі цвёрдыя граніты і іншыя скалы, якія дрэнна размываліся вадой, там утварыліся ўзгор'і. Наадварот, там, дзе павярхоўныя пласты былі мяккімі, вада змыла іх, а на іх месцы стварыліся нізіны.

Значныя ўзгор'і праходзяць па сярэдзіне краю на вадападзеле Лабы і Дунаю. Гэта так званыя Чэха-Мараўскія ўзгор'і, на паўночны захад ад якіх у вадазборы Вышняй Лабы ляжыць Богемія або ўласна-Чэхія, а на паўднёвы ўсход—нізіна ракі Маравы, адной з прыток Дунаю. З паўдня

Чэскі масыў аддзяляецца ад Венскай нізіны так званымі Аўстрыйскімі ўзгоркамі. Досыць значныя ўзгор'і праходзяць і па самай сярэдзіне ўласнай Чэхіі.

З гэтых сярэдня-чэскіх узгор'яў найболей вядомы Брды Лес, у якім каля мястэчка Пшыбрам знаходзяць многа рознага падземнага багацця і ў тым ліку нават срэбную руду.

Дзякуючы горам, якія атачаюць Чэскі масыў і засланяюць яго ад заходніх і паўночных вятроў, клімат краю параўнаўча сухі з досыць цёплым летам. Ападкаў тут выпадае ня лішне многа (500—600 міл.), але яны размяркваны роўна па порах году, і сухменей тут ня бывае. Занадта гарачыя дні (з сярэдняй тэмпературай ночадзеньня ў +20° і болей) тут зьяўляюцца рэдкасцю, але цяплыні хапае для ўзрастання ў большай частцы краіны вінаградніку і іншых далікатных расьлін. Узімку маразы чаргуюцца з адлігамі.

Сярэдня тэмпература году ў Празе ў Богеміі +8,8°, сяр. тэмп. студзеня—1,2°, ліпеня +19,3°.

Расьліннасьць Чэскага краю складаецца з ліставых лясоў, у якіх пераважаюць бук і дуб. Зразумела, што й тут, як паўсюды ў Заходняй Эўропе, большая частка гэтых лясоў перавернена чалавекам на нівы і сенажаці, але па горах лясоў захавалася яшчэ даволі.

Галоўную масу насельнікаў краю складаюць чэхі, але па ўскрайках масыву жыве многа немцаў.

Чэхі параўнаўча з іншымі славянскімі народамі адзначаюцца высокай культурнасьцю, працаздольнасьцю, сумленнасьцю. Гэтым яны трохі нагадваюць немцаў. Гэта ўпарты, спакойны і энэргічны народ, нацыянальна-сьвядомы і здольны. Вельмі вялікую здольнасьць выявілі чэхі ў мастацтве, асабліва ў музыцы. Высока стаіць сярод чэхаў спорт. Тут між еншым утварыўся і адгэтуль распаўсюдзіўся па ўсіх славянскіх краях слынны спартыўны хаўрус „Сокал“, які меў на мэце фізычнае разьвіцьцё славянскай моладзі. На долю чэскага народу выпала шматвяковае змаганьне з немцамі, якія жывуць на поўнач, на захад і на ўсход ад чэхаў. Перажыткам гэтага гістарычнага змаганьня зьяўляецца нацыянальная воражасьць, якая й да гэтага часу засталася паміж немцамі і чэхамі Чэскага масыву.

Першапачатковымі насельнікамі краю лічацца кельты—племя бояў. Прыблізна ў першыя часы хрысьціянскай эры з поўначы сюды надыйшло гэрманскае племя маркоманаў, але ў чась вялікіх перасяленьняў іх адгэтуль выціснулі славянскія народы—чэхі і маравы, якія тут асталяваліся і залажылі свае дзяржавы: спачатку Мараўскае княства, потым Чэскае каралеўства. Будова паверхні спрыяла захаваньню чэхамі сваіх нацыянальных асаблівасцяў. Пад заслонай ускрайных гор Чэскае каралеўства доўга бараніла сваю незалежнасьць ад націску су-